



# STATISTIK JALAN

EDISI 2018

# SIDANG REDAKSI

## **Penasihat**

Ir. Mat Rosly Mat Daud

## **Ketua Pengarang**

Hj. Mohd. Zaki Bin Mohd. Zain

## **Pengarang**

Mohd Ikram Bin Mahmood

Noor Suzilla Binti Abdullah

Hazmatul Farha Binti Hamzah

Fauziah Binti Abdullah

Vivekanantham a/l Muniandy

Mohd Najmi Bin Abd Razak

Muhammad Aidil Bin Razak

Zahani Binti Hashim

## **Penerbit**



Cawangan Senggara Fasiliti Jalan

Ibu Pejabat JKR Malaysia

KUALA LUMPUR

<http://www.jkr.gov.my/my/page/dokumen-teknikal>

**ISSN 1985-9619**

**JKR 21601-0032-18**

**HAK CIPTA TERPELIHARA**

# SIDANG REDAKSI

Zahani Binti Hashim  
(Pengarang)



## STATISTIK JALAN EDISI 2018

Fauziah Binti Abdullah  
(Pengarang)



Ir. Mat Rosly Mat Daud  
(Penasihat)



Mohd Najmi Bin Abd Razak  
(Pengarang)



Mohd Ikram Bin Mahmood  
(Pengarang)

Cawangan Senggara Fasiliti Jalan  
Ibu Pejabat JKR Malaysia  
KUALA LUMPUR

Hj. Mohd. Zaki Bin Mohd. Zain  
(Ketua Pengarang)



Hazmatul Farha Binti Hamzah  
(Pengarang)



Noor Suzilla Binti Abdullah  
(Pengarang)



Vivekanantham a/l Muniandy  
(Pengarang)



Muhammad Aidil Bin Razak  
(Pengarang)



# ISI KANDUNGAN

<b>KATA ALUAN PENGARAH CAWANGAN SENGGARA FASILITI JALAN</b>	<b>1</b>
<b>RINGKASAN STATISTIK JALAN RAYA MALAYSIA TAHUN 2017</b>	<b>2</b>
●Rajah 1 : Peratusan Jalan Persekutuan dan Negeri (km) Sehingga 31 Disember 2017	3
●Rajah 2 : Peratusan Jalan Persekutuan dan Negeri (Lane-km) Sehingga 31 Disember 2017	3
●Rajah 3 : Panjang Jalan Mengikut Tahun	4
●Rajah 4 : Peratusan Jalan Persekutuan Mengikut Kategori Sehingga 31 Disember 2017	5
●Rajah 5 : Jumlah Panjang Jalan Persekutuan Mengikut Negeri Sehingga 31 Disember 2017 (tidak termasuk Lebuhraya Bertol)	5
●Rajah 6 : Jumlah Panjang Jalan Negeri Mengikut Negeri Sehingga 31 Disember 2017	6
●Rajah 7 : Jumlah Panjang Jalan Persekutuan (tidak termasuk Lebuhraya Bertol) dan Jalan Negeri Mengikut Negeri Sehingga 31 Disember 2017	6
●Jadual 1 : Jalan Yang Terpanjang Mengikut Kategori	7
●Jadual 2 : Panjang Jalan Mengikut Jenis Turapan Bagi Jalan Persekutuan Dan Jalan Negeri	7
●Rajah 8 : Pemberian Peruntukan Jalan Negeri	8
●Jadual 3 : Kriteria Minimum Mengikut Kategori Jalan Negeri (Marris)	9
<b>JADUAL STATISTIK JALAN TAHUN 2017</b>	<b>11</b>
●Jadual 1.1 : Panjang Jalan Di Malaysia Mengikut Tahun dan Keadaan Turapan (km) Sehingga 31 Disember 2017	12
●Jadual 1.2 : Jumlah Panjang Jalan Mengikut Negeri dan Jenis Permukaan (km) Sehingga 31 Disember 2017	13
●Jadual 1.3 : Jumlah Panjang Jalan Persekutuan Mengikut Tahun dan Kategori Sehingga 31 Disember 2017	14
●Jadual 1.4 : Jumlah Panjang Jalan Persekutuan Mengikut Negeri, Kategori dan Jenis Permukaan Sehingga 31 Disember 2017	15
●Jadual 1.5 : Panjang Jalan Mengikut Negeri (km & Lane-km) Sehingga 31 Disember 2017	17
<b>DAFTAR JALAN PERSEKUTUAN TAHUN 2017</b>	<b>18</b>
●Jadual 2.1 : Daftar Jalan Persekutuan/ Lebuhraya Bertol Mengikut Nombor Laluan Sehingga 31 Disember 2017	19
●Jadual 2.2 : Daftar Jalan Persekutuan Utama Mengikut Negeri Sehingga 31 Disember 2017	57
●Jadual 2.3 : Daftar Jalan Persekutuan Felda (LKTP) Sehingga 31 Disember 2017	68
●Jadual 2.4 : Daftar Jalan Masuk Ke Institusi Persekutuan (FI) Sehingga 31 Disember 2017	78
●Jadual 2.5 : Daftar Jalan Masuk Ke Kawasan Perindustrian Sehingga 31 Disember 2017	82
●Jadual 2.6 : Daftar Jalan Masuk Ke Lembaga Kemajuan Wilayah (LKW) Sehingga 31 Disember 2017	84
●Jadual 2.7 : Daftar Jalan Wilayah Persekutuan Yang Ditetapkan (FD) Di Wilayah Persekutuan Kuala Lumpur, Labuan dan Putrajaya Sehingga 31 Disember 2017	85
●Jadual 2.8 : Daftar Lebuhraya Bertol Sehingga 31 Disember 2017	97
●Jadual 2.9 : Maklumat Panjang Lorong Motosikal (Jalan Persekutuan) Sehingga 31 Disember 2017	100
●Jadual 2.10 : Maklumat Panjang Lorong Motosikal (W. P. Putrajaya) Sehingga 31 Disember 2017	103
●Jadual 2.11 : Maklumat Panjang Lorong Motosikal (Lebuhraya Bertol) Sehingga 31 Disember 2017	104

# ISI KANDUNGAN

<b>DAFTAR JALAN PERSEKUTUAN DIWARTAKAN TAHUN 2017</b>	<b>105</b>
• Jadual 3.1 : Daftar Jalan Persekutuan (Warta Baru) Sehingga 31 Disember 2017 (Salinan Warta dan Peta Lokasi)	106
• Jadual 3.2 : Daftar Jalan Persekutuan (Warta Semula) Sehingga 31 Disember 2017 (Salinan Warta dan Peta Lokasi)	110
<b>DAFTAR HAD LAJU JALAN PERSEKUTUAN</b>	<b>115</b>
• Jadual 4.1 : Daftar Had Laju Kebangsaan Sehingga 31 Disember 2017	116
• Jadual 4.2 : Daftar Had Laju Tempatan Jalan Persekutuan (Malaysia Barat) Sehingga 31 Disember 2017	120
• Jadual 4.3 : Daftar Had Laju Tempatan Lebuhraya Bertol Sehingga 31 Disember 2017	151
• Jadual 4.4 : Daftar Had Laju Tempatan Wilayah Persekutuan Putrajaya Sehingga 31 Disember 2017	156
<b>PERINTAH SEKATAN BERAT JALAN PERSEKUTUAN TAHUN 2017</b>	<b>163</b>
• Maklumat Perintah Sekatan Berat Kenderaan dan Jenis Kenderaan Berat Khas	164
• Jadual 5.1 : Berat Dengan Muatan Kenderaan Berat Yang Diwartakan	166
• Jadual 5.2 : Perintah Sekatan Berat Jalan Persekutuan Utama Sehingga 31 Disember 2017	167
• Jadual 5.3 : Perintah Sekatan Berat Jalan Persekutuan Felda (LKTP) Sehingga 31 Disember 2017	179
• Jadual 5.4 : Perintah Sekatan Berat Jalan Masuk Ke Institusi Persekutuan (FI) Sehingga 31 Disember 2017	193
• Jadual 5.5 : Perintah Sekatan Berat Jalan Masuk Ke Kawasan Perindustrian Sehingga 31 Disember 2017	197
• Jadual 5.6 : Perintah Sekatan Jalan Masuk	199
<b>MAKLUMAT JALAN NEGERI TAHUN 2017</b>	<b>200</b>
• Jadual 6.1 : Panjang Jalan Negeri (km) Mengikut Tahun	201
• Jadual 6.2 : Pemberian Peruntukan Jalan Negeri (RM) Mengikut Negeri Dan Tahun	202
• Jadual 6.3 : Statistik Jalan Negeri Mengikut Negeri dan Kategori Jalan (km) Sehingga 31 Disember 2017	204
• Jadual 6.4 : Statistik Jalan Negeri Mengikut Negeri dan Pihak Berkuasa Tempatan (km) Sehingga 31 Disember 2017	207
<b>MAKLUMAT PENYENGGARAAN JALAN PERSEKUTUAN TAHUN 2017</b>	<b>213</b>
• Jadual 7.1 : Senarai Jalan Protokol Di Malaysia Sehingga 31 Disember 2017	214
• Jadual 7.2 : Kriteria Jalan Protokol	231
<b>SENARAI NOMBOR LALUAN BAGI JALAN-JALAN PERSEKUTUAN DI MALAYSIA</b>	<b>232</b>
<b>DAFTAR KATA</b>	<b>233</b>

# KATA ALUAN PENGARAH

CAWANGAN SENGGARA FASILITI JALAN

بِسْمِ اللَّهِ الرَّحْمَنِ الرَّحِيمِ

Assalamualaikum w.b.t & Salam Sejahtera,

Pertama sekali saya mengucapkan syukur kehadiran Allah S.W.T. kerana dengan limpah kurniaNya telah berjaya menyediakan dan menerbitkan Buku Statistik Jalan Edisi Tahun 2018 yang dapat memberi penerangan dan panduan mengenai jalanraya di Malaysia. Tahniah diucapkan kepada Ketua Bahagian, pegawai dan kakitangan Bahagian Pewartaan dan Pembangunan Tepi Jalan yang telah berusaha keras untuk menghasilkan Buku Statistik Jalan ini.



Keperluan untuk mendapatkan data yang tepat dan komprehensif berkaitan jalanraya di Malaysia ini menjadikan Buku Statistik Jalan amat penting sebagai bahan rujukan kepada semua pihak termasuk Pihak Berkuasa Tempatan dan pengguna jalanraya di negara ini, selain menjadi bahan rujukan utama oleh pihak JKR. Oleh kerana Buku Statistik Jalan ini merupakan bahan rujukan utama, maka maklumat tambahan telah dimasukkan ke dalam Edisi Tahun 2018 ini seperti peta lokasi bagi jalan-jalan yang baru diwartakan dalam tahun 2017, maklumat-maklumat tambahan Jalan Protokol dan kebenaran kenderaan berat khas di Jalan Persekutuan. Pengumpulan data bagi Jalanraya Negeri pula adalah berdasarkan laporan yang diterima dari Kementerian Kewangan Malaysia menerusi Sistem MARRIS Online. Maklumat yang diperolehi dari Sistem MARRIS Online ini digunakan sebagai asas bagi perkiraan jumlah Pemberian Penyelenggaraan Jalanraya Negeri (State Road Maintenance Grant) dari Kerajaan Pusat kepada Kerajaan Negeri. Dengan adanya maklumat yang agak menyeluruh ini, adalah diharapkan jurutera-jurutera di JKR dapat merancang dan menyenggara jalan dengan lebih berkesan serta memastikan agihan peruntukan yang lebih efektif dan perbelanjaan yang lebih optima dapat dilaksanakan.

Terdapat perbezaan dari segi kaedah pengiraan panjang jalan di dalam Buku Statistik Jalan untuk Edisi Tahun 2018 ini. Panjang jalan telah ditentukan berdasarkan "lane-km" sebagai mana amalan di negara-negara lain. Buku Statistik Jalan untuk Edisi Tahun 2018 ini boleh didapati dalam dwibahasa. Buku Statistik Jalan ini juga akan terus diterbitkan setiap tahun oleh Cawangan Senggara Fasiliti Jalan sebagai buku tahunan kerana rangkaian jalan di negara ini sentiasa bertambah sejajar dengan pembangunan fizikal negara ini.

Justeru itu, saya ingin merakamkan setinggi-tinggi penghargaan dan ucapan terima kasih kepada Kementerian, Jabatan dan Agensi yang turut bekerjasama memberikan maklumat yang diperlukan dalam menghasilkan Buku Statistik Jalan Edisi 2018 ini.

Sekian, terima kasih.

**Ir. Mat Rosly Mat Daud**

Pengarah

Cawangan Senggara Fasiliti Jalan

Ibu Pejabat JKR Malaysia.

# RINGKASAN STATISTIK JALAN RAYA

## TAHUN 2017

Rajah 1 : Peratusan Jalan Persekutuan dan Negeri (km) Sehingga 31 Disember 2017

Rajah 2 : Peratusan Jalan Persekutuan dan Negeri (Lane-km) Sehingga 31 Disember 2017

Rajah 3 : Panjang Jalan Mengikut Tahun

Rajah 4 : Peratusan Jalan Persekutuan Mengikut Kategori Sehingga 31 Disember 2017

Rajah 5 : Jumlah Panjang Jalan Persekutuan Mengikut Negeri Sehingga 31 Disember 2017  
(tidak termasuk Lebuhraya Bertol)

Rajah 6 : Jumlah Panjang Jalan Negeri Mengikut Negeri Sehingga 31 Disember 2017

Rajah 7 : Jumlah Panjang Jalan Persekutuan (tidak termasuk Lebuhraya Bertol) dan Jalan Negeri Mengikut Negeri Sehingga 31 Disember 2017

Jadual 1 : Jalan Yang Terpanjang Mengikut Kategori

Jadual 2 : Panjang Jalan Mengikut Jenis Turapan Bagi Jalan Persekutuan Dan Jalan Negeri

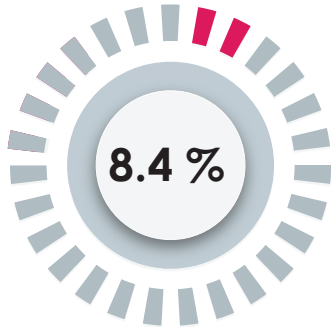
Rajah 8 : Pemberian Peruntukan Jalan Negeri

Jadual 3 : Kriteria Minimum Mengikut Kategori Jalan Negeri (Marris)

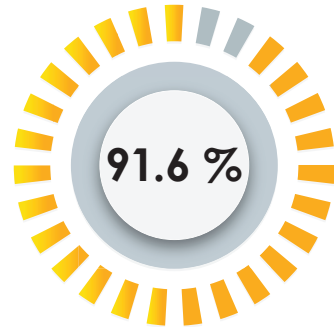
JIAR MERAPOH

Musang  
Bharu 34

0 m

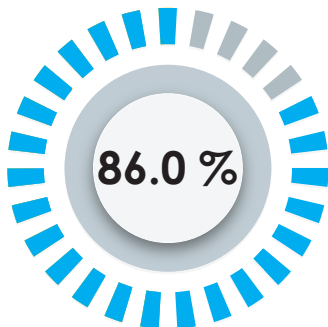


Jalan Persekutuan

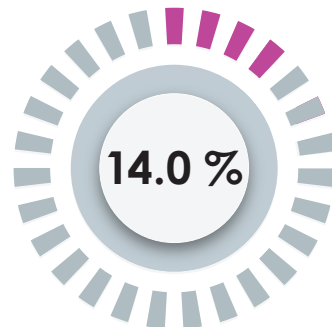


Jalan Negeri

**RAJAH 1 : PERATUSAN JALAN PERSEKUTUAN DAN NEGERI (km) SEHINGGA 31 DISEMBER 2017**

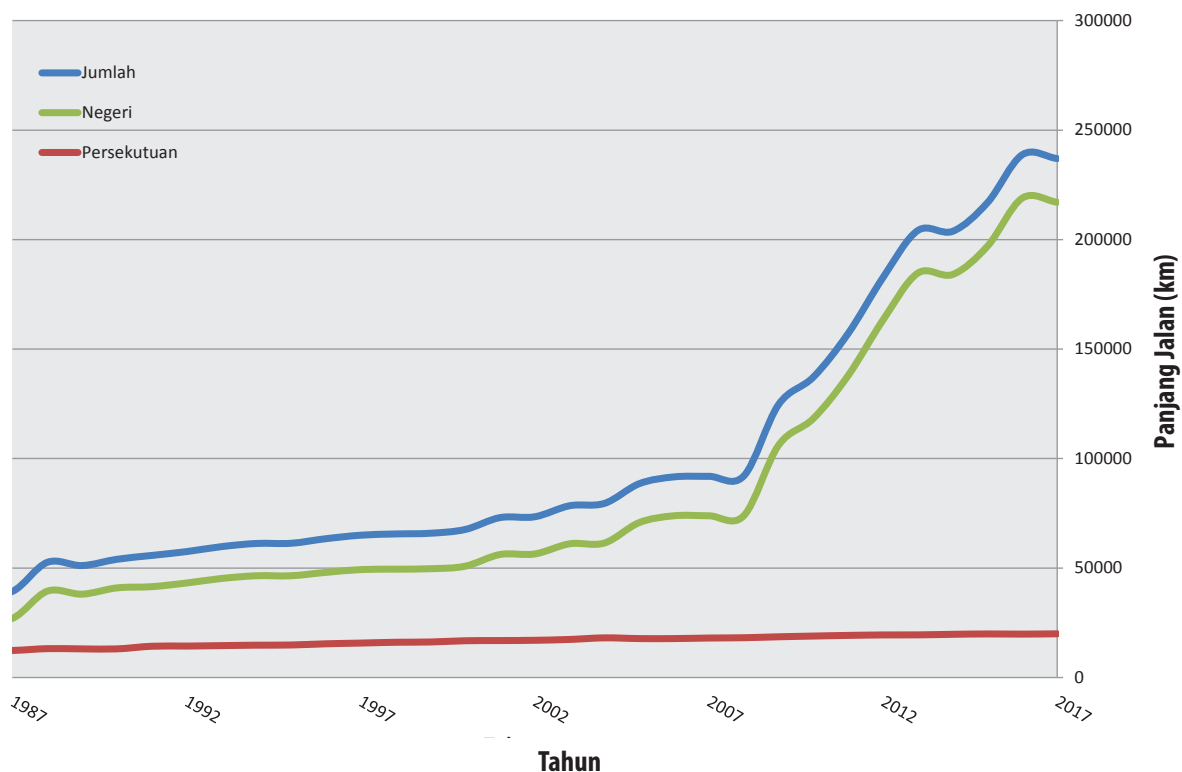


Jalan Persekutuan



Jalan Negeri

**RAJAH 2 : PERATUSAN JALAN PERSEKUTUAN DAN NEGERI (Lane-km) SEHINGGA 31 DISEMBER 2017**

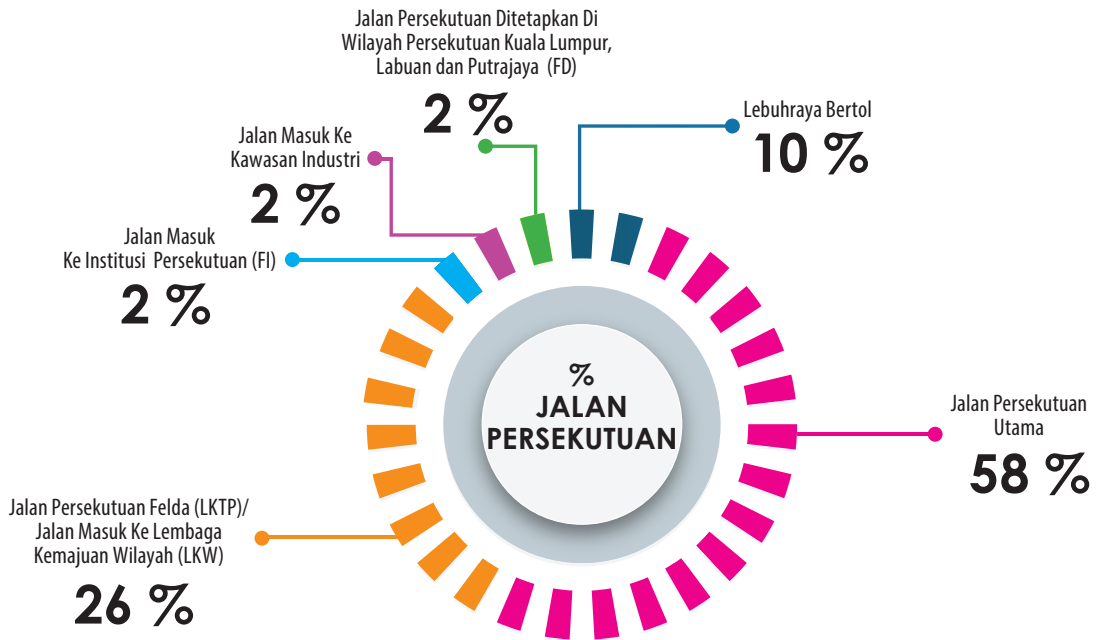


**RAJAH 3 : PANJANG JALAN MENGIKUT TAHUN**

### JALAN PERSEKUTUAN

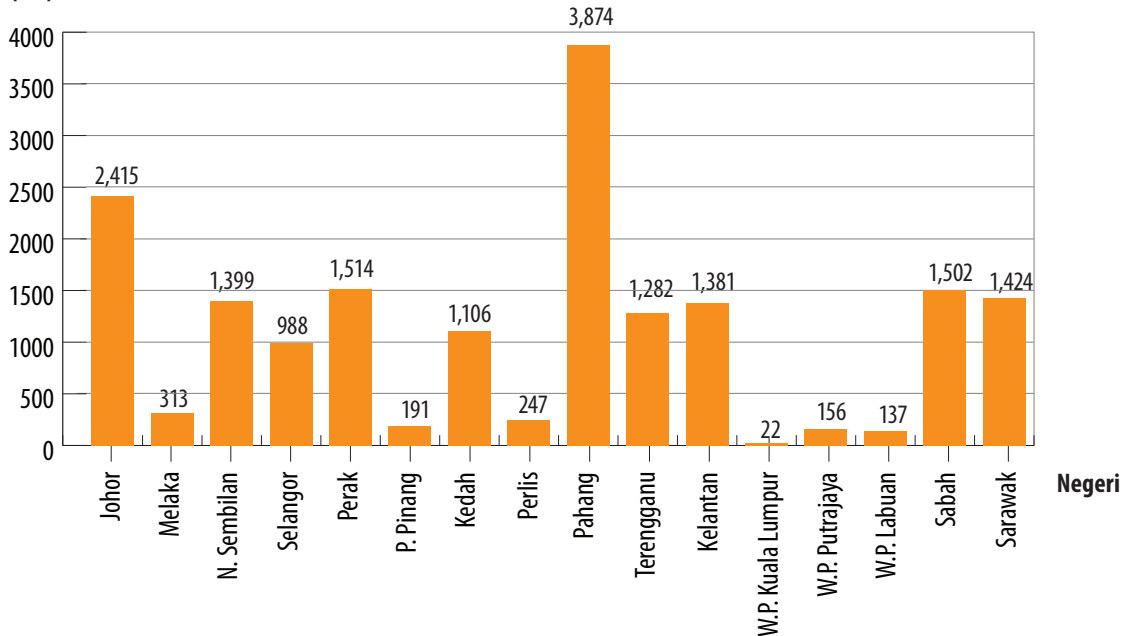
Jalan Persekutuan dibahagikan kepada 7 kategori :

- Jalan Persekutuan Utama
- Jalan Persekutuan FELDA (LKTP)
- Jalan Masuk ke Institusi Persekutuan (FI)
- Jalan Masuk ke Kawasan Perindustrian
- Jalan Masuk ke Lembaga Kemajuan Wilayah (LKW)
- Jalan Wilayah Persekutuan Yang Ditetapkan (FD)
- Lebuhraya Bertol



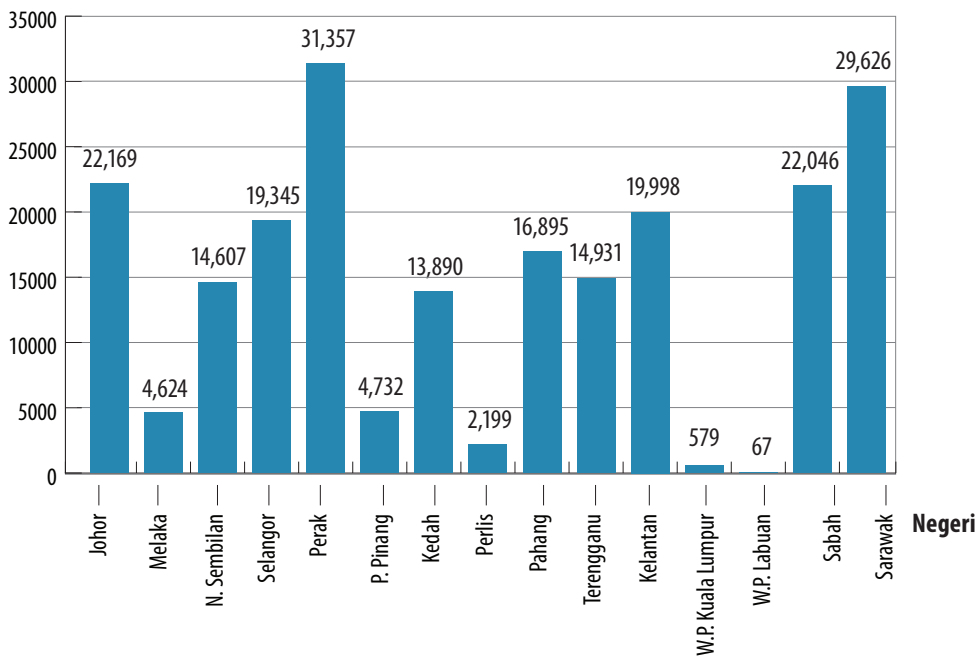
RAJAH 4 : PERATUSAN JALAN PERSEKUTUAN MENGIKUT KATEGORI SEHINGGA 31 DISEMBER 2017

Panjang Jalan (km)



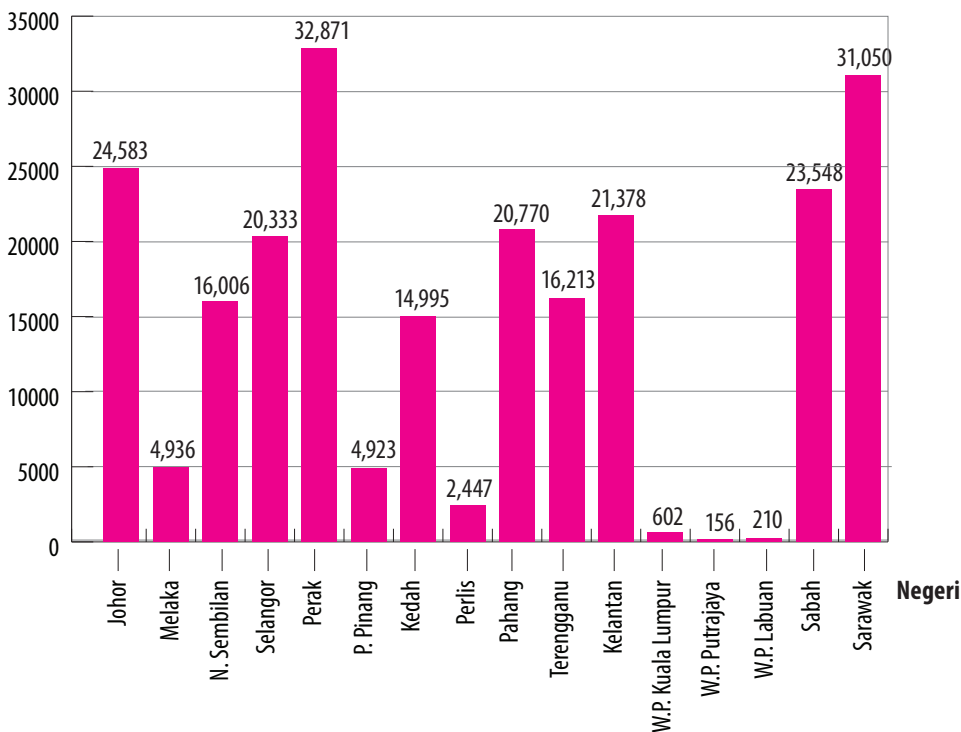
RAJAH 5 : JUMLAH PANJANG JALAN PERSEKUTUAN MENGIKUT SETIAP NEGERI SEHINGGA 31 DISEMBER 2017 (TIDAK TERMASUK LEBUHRAYA BERTOL)

**Panjang Jalan (km)**



**RAJAH 6 : JUMLAH PANJANG JALAN NEGERI MENGIKUT NEGERI SEHINGGA 31 DISEMBER 2017**

**Panjang Jalan (km)**



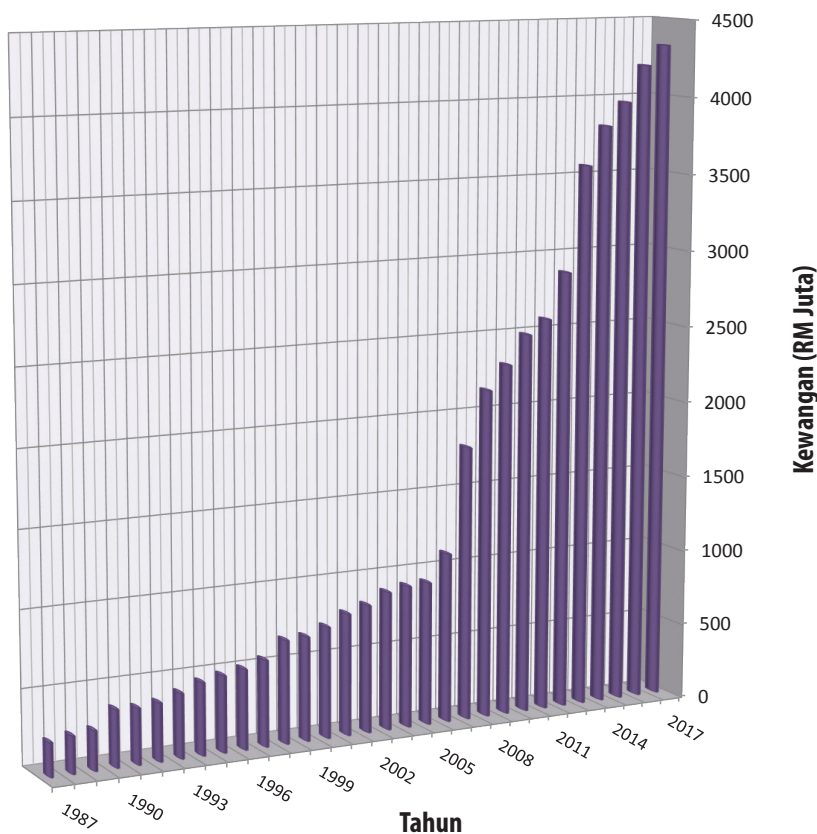
**RAJAH 7 : JUMLAH PANJANG JALAN PERSEKUTUAN (TIDAK TERMASUK LEBUHRAYA BERTOL) DAN JALAN NEGERI MENGIKUT NEGERI SEHINGGA 31 DISEMBER 2017**

JADUAL 1 : JALAN YANG TERPANJANG MENGIKUT KATEGORI

KATEGORI JALAN	NEGERI	JUMLAH PANJANG (km)	RUJUKAN
Jalan Persekutuan (tidak termasuk Lebuhraya Bertol)	Pahang	3,874.400	Rajah 5
Jalan Negeri	Sarawak	31,352.178	Rajah 6
Jalan Persekutuan (tidak termasuk Lebuhraya Bertol) dan Jalan Negeri	Sarawak	32,867.690	Rajah 7

JADUAL 2 : PANJANG JALAN MENGIKUT JENIS TURAPAN BAGI JALAN PERSEKUTUAN  
DAN JALAN NEGERI

JENIS TURAPAN	JUMLAH PANJANG (km)	PERATUSAN (%)
Asphalt dan Konkrit	179,517.590	75.74%
Kelikir	42,685.290	18.01%
Tanah/Laterite	14,819.470	6.25%



**RAJAH 8 : PEMBERIAN PERUNTUKAN PENYENGARAAN JALAN NEGERI**

Arah aliran kadar peningkatan panjang Jalan Negeri semenjak tahun 1955 menyerupai arah aliran kadar peningkatan Jalan Persekutuan (Rajah 2). Pada tahun 1976, Kerajaan telah memperuntukkan kewangan khas bagi menjalankan kerja-kerja penyenggaraan bagi semua Jalan Negeri di seluruh negara. Jalan Negeri disenggara oleh agensi-agensi yang bertanggungjawab seperti JKR Negeri, Pihak Berkuasa Tempatan (PBT), Jabatan Pengairan dan Saliran (JPS) dan lain-lain. Kewangan yang diperuntukkan bagi menjalankan penyenggaraan Jalan Negeri di seluruh negara semakin meningkat dari tahun ke tahun. Bagi tahun 2017, peruntukan yang telah diluluskan oleh Kerajaan adalah **RM 4,328,342,800.04** (sila rujuk Rajah 8).

#### Jalan Negeri dibahagikan kepada 7 kategori :

- Jalan Raya Negeri
- Jalan Raya Bandaran
- Jalan Kawasan Perumahan Kos Rendah
- Lorong Belakang
- Jalan Pertanian
- Jalan Kampung
- Jalan Pulau Pelancongan

Prinsip yang digunakan bagi pengiraan geran Jalan Negeri ini adalah berdasarkan kepada jumlah kos pekerja, bahan dan loji yang digunakan bagi setiap aktiviti penyenggaraan jalan mengikut kategori jalan yang memenuhi syarat/kriteria pemberian kelayakan minimum dalam pemberian geran peruntukan seperti Jadual 3 :

JADUAL 3 : KRITERIA MINIMUM MENGIKUT KATEGORI JALAN NEGERI (MARRIS)

KATEGORI JALAN	KELAYAKAN MINIMUM
Jalan Raya Negeri	<ul style="list-style-type: none"> <li>I. Rezab jalan 20.12m (66 kaki).</li> <li>II. Lebar permukaan jalan <math>\geq</math> 4.27m (14 kaki).</li> <li>III. Lebar bahu jalan 1.52m (5 kaki) (Setiap kiri dan kanan).</li> </ul>
Jalan Raya Bandaran	<ul style="list-style-type: none"> <li>I. Rezab jalan 20.12m (66 kaki).</li> <li>II. Lebar permukaan jalan <math>\geq</math> 4.27m (14 kaki).</li> <li>III. Lebar bahu jalan 1.52m (5 kaki) (Jumlah lebar kiri dan kanan).</li> </ul>
Jalan Kawasan Perumahan Kos Rendah	<ul style="list-style-type: none"> <li>I. Rezab jalan keluar/masuk 20m (66 kaki) dan jalan dalam 9.14m (30 kaki).</li> <li>II. Lebar permukaan jalan keluar/masuk 6.1m (20 kaki) dan jalan dalam <math>\geq</math> 4.27m (14 kaki).</li> <li>III. Lebar bahu jalan 1.52m (5 kaki) (kiri &amp; kanan).</li> <li>IV. Pembinaan jalan yang mengikut Spesifikasi Piawai Kerja Jalan yang terkini pada masa tersebut ditetapkan oleh JKR.</li> </ul>
Lorong Belakang	<ul style="list-style-type: none"> <li>I. Terletak di belakang atau tepi bangunan.</li> <li>II. Lebar permukaan jalan <math>\geq</math> 4.27m (14 kaki).</li> </ul>

Sumber : MKN 1989 (Pindaan 2012): Pemberian Jalan Negeri JKR MALAYSIA

**JADUAL 3 : KRITERIA MINIMUM MENGIKUT KATEGORI JALAN NEGERI (MARRIS)**

KATEGORI JALAN	KELAYAKAN MINIMUM
<p><b>Jalan Kampung</b></p>	<ul style="list-style-type: none"> <li>I. Lebar permukaan jalan di antara 2.44 - 4.27m (8 - 14 kaki).</li> <li>II. Pembinaan jalan yang mengikut Spesifikasi Piawai Kerja Jalan yang terkini pada masa tersebut ditetapkan oleh JKR.</li> <li>III. Dibina di atas tanah rizab jalan/izin lalu dan kebenaran oleh tuan tanah secara bertulis.</li> <li>IV. Jalan Kampung di bawah seliaan Pejabat Daerah yang menepati Spesifikasi Piawai Kerja Jalan yang terkini ditetapkan oleh JKR layak untuk didaftarkan.</li> </ul>
<p><b>Jalan Pertanian</b></p>	<ul style="list-style-type: none"> <li>I. Lebar permukaan jalan di antara 2.44 - 4.27m (8 - 14 kaki).</li> <li>II. Merupakan jalan masuk ke kawasan keluar/masuk pertanian atau ladang ternakan.</li> <li>III. Pembinaan jalan yang mengikut Spesifikasi Piawai Kerja Jalan yang terkini pada masa tersebut ditetapkan oleh JKR kecuali bagi SRT III.</li> <li>IV. Dibina di atas tanah rizab jalan/izin lalu dan kebenaran oleh tuan tanah secara bertulis.</li> </ul>
<p><b>Jalan Pulau Pelancongan</b></p>	<ul style="list-style-type: none"> <li>I. Lebar permukaan jalan di antara 2.44 - 4.27m (8 - 14 kaki).</li> <li>II. Pembinaan jalan yang mengikut Spesifikasi Piawai Kerja Jalan yang terkini pada masa tersebut ditetapkan oleh JKR.</li> </ul>

Sumber : MKN 1989 (Pindaan 2012): Pemberian Jalan Negeri JKR MALAYSIA

# JADUAL STATISTIK JALAN TAHUN 2017



- Jadual 1.1 : Panjang Jalan Di Malaysia Mengikut Tahun dan Keadaan Turapan (km) Sehingga 31 Disember 2017
- Jadual 1.2 : Jumlah Panjang Jalan Mengikut Negeri dan Jenis Permukaan (km) Sehingga 31 Disember 2017
- Jadual 1.3 : Jumlah Panjang Jalan Persekutuan Mengikut Tahun dan Kategori Sehingga 31 Disember 2017
- Jadual 1.4 : Jumlah Panjang Jalan Persekutuan Mengikut Negeri, Kategori dan Jenis Permukaan Sehingga 31 Disember 2017
- Jadual 1.5 : Panjang Jalan Mengikut Negeri (km & Lane-km) Sehingga 31 Disember 2017

**JADUAL 1.1 : PANJANG JALAN DI MALAYSIA MENGIKUT TAHUN DAN KEADAAN TURAPAN (km)  
SEHINGGA 31 DISEMBER 2017**

AKHIR TAHUN	JALAN PERSEKUTUAN			JALAN NEGERI			JUMLAH PANJANG		
	Berturap	Tidak Berturap	Jumlah	Berturap	Tidak Berturap	Jumlah	Berturap	Tidak Berturap	Jumlah
1985	7,231.300	2,299.450	<b>9,530.750</b>	17,867.060	11,472.100	<b>29,339.160</b>	25,098.360	13,771.550	<b>38,869.910</b>
1986	8,531.850	3,632.260	<b>12,164.110</b>	22,763.820	4,141.550	<b>26,905.370</b>	31,295.670	7,773.810	<b>39,069.480</b>
1987	9,994.030	2,331.080	<b>12,325.110</b>	22,972.720	4,034.590	<b>27,007.310</b>	32,966.750	6,365.670	<b>39,332.420</b>
1988	9,436.960	3,729.040	<b>13,166.000</b>	25,624.240	13,799.070	<b>39,423.310</b>	35,061.200	17,528.110	<b>52,589.310</b>
1989	10,310.210	2,749.960	<b>13,060.170</b>	24,293.960	13,761.150	<b>38,055.110</b>	34,604.170	16,511.110	<b>51,115.280</b>
1990	10,330.400	2,730.500	<b>13,060.900</b>	27,448.300	13,475.200	<b>40,923.500</b>	37,778.700	16,205.700	<b>53,984.400</b>
1991	12,623.100	1,639.700	<b>14,262.800</b>	27,448.200	14,026.600	<b>41,474.800</b>	40,071.300	15,666.300	<b>55,737.600</b>
1992	12,972.400	1,368.900	<b>14,341.300</b>	29,162.670	13,987.690	<b>43,150.360</b>	42,135.070	15,356.590	<b>57,491.660</b>
1993	13,589.950	960.190	<b>14,550.140</b>	30,710.200	14,497.260	<b>45,207.460</b>	44,300.150	15,457.450	<b>59,757.600</b>
1994	13,759.770	990.500	<b>14,750.270</b>	31,743.310	14,713.710	<b>46,457.020</b>	45,503.080	15,704.210	<b>61,207.290</b>
1995	13,846.570	990.500	<b>14,837.070</b>	31,743.310	14,713.710	<b>46,457.020</b>	45,589.880	15,704.210	<b>61,294.090</b>
1996	14,423.750	961.420	<b>15,385.170</b>	32,731.640	15,266.320	<b>47,997.960</b>	47,155.390	16,227.740	<b>63,383.130</b>
1997	14,749.160	961.420	<b>15,710.580</b>	33,920.850	15,349.200	<b>49,270.050</b>	48,670.010	16,310.620	<b>64,980.630</b>
1998	15,141.980	938.910	<b>16,080.890</b>	34,187.410	15,283.330	<b>49,470.740</b>	49,329.390	16,222.240	<b>65,551.630</b>
1999	15,350.500	855.420	<b>16,205.920</b>	34,561.220	15,110.210	<b>49,671.430</b>	49,911.720	15,965.630	<b>65,877.350</b>
2000	15,920.500	855.420	<b>16,775.920</b>	35,845.390	14,969.150	<b>50,814.540</b>	51,765.890	15,824.570	<b>67,590.460</b>
2001	16,001.080	855.420	<b>16,856.500</b>	41,135.320	15,025.760	<b>56,161.080</b>	57,136.400	15,881.180	<b>73,017.580</b>
2002	16,128.530	855.420	<b>16,983.950</b>	41,457.350	14,961.680	<b>56,419.030</b>	57,585.880	15,817.100	<b>73,402.980</b>
2003	16,461.090	908.180	<b>17,369.270</b>	44,285.080	16,778.990	<b>61,064.070</b>	60,746.170	17,687.170	<b>78,433.340</b>
2004	17,737.860	356.990	<b>18,094.850</b>	43,337.470	18,082.850	<b>61,420.320</b>	61,075.320	18,439.840	<b>79,515.160</b>
2005	17,451.750	313.180	<b>17,764.930</b>	51,888.690	18,860.870	<b>70,749.560</b>	69,340.440	19,174.050	<b>88,514.490</b>
2006	17,508.800	256.180	<b>17,764.980</b>	55,272.550	18,582.070	<b>73,854.620</b>	72,781.350	18,838.250	<b>91,619.600</b>
2007	17,758.990	256.180	<b>18,015.170</b>	55,272.550	18,582.070	<b>73,854.620</b>	73,031.540	18,838.250	<b>91,869.790</b>
2008	18,146.370	10.400	<b>18,156.770</b>	55,272.580	18,582.120	<b>73,854.700</b>	73,418.950	18,592.520	<b>92,011.470</b>
2009	18,570.330	10.400	<b>18,580.730</b>	81,432.123	24,642.994	<b>106,075.117</b>	100,002.453	24,653.394	<b>124,655.847</b>
2010	18,920.070	0.000	<b>18,920.070</b>	92,457.460	25,841.960	<b>118,299.420</b>	111,377.530	25,841.960	<b>137,219.490</b>
2011	19,216.240	0.000	<b>19,216.240</b>	108,300.720	29,650.260	<b>137,950.980</b>	127,516.960	29,650.260	<b>157,167.220</b>
2012	19,427.510	0.000	<b>19,427.510</b>	123,584.820	39,686.970	<b>163,271.790</b>	143,012.330	39,686.970	<b>182,699.300</b>
2013	19,461.790	0.000	<b>19,461.790</b>	138,543.390	46,164.950	<b>184,708.340</b>	158,005.180	46,164.950	<b>204,170.130</b>
2014	19,717.220	0.000	<b>19,717.220</b>	134,979.440	49,094.360	<b>184,073.800</b>	154,696.660	49,094.360	<b>203,791.020</b>
2015	19,822.010	0.000	<b>19,822.010</b>	144,213.600	52,801.450	<b>197,015.040</b>	164,035.600	52,801.450	<b>216,837.050</b>
2016	19,802.158	0.000	<b>19,802.158</b>	160,391.790	58,595.989	<b>218,987.779</b>	180,193.948	58,595.989	<b>238,789.937</b>
2017	19,950.611	0.000	<b>19,950.611</b>	159,566.979	57,504.763	<b>217,071.742</b>	179,517.590	57,504.763	<b>237,022.353</b>

Sumber : 1) Data Jalan Persekutuan Mengikut Warta Jalan Persekutuan Sehingga 31 Disember 2017.  
2) Data Jalan Negeri Mengikut Daftar MARRIS Sehingga 31 Disember 2017.

**JADUAL 1.2 : JUMLAH PANJANG JALAN MENGIKUT NEGERI DAN JENIS PERMUKAAN (KM)  
SEHINGGA 31 DISEMBER 2017**

NEGERI	PERSEKUTUAN			NEGERI			JUMLAH			JUMLAH BESAR		
	Berturap	Kelikir	Tanah	Jumlah	Berturap	Kelikir	Tanah	Jumlah	Berturap		Kelikir	Tanah
Johor	2,414.602	0.000	0.000	2,414.602	19,852.197	1,923.551	392.984	22,168.732	22,266.799	1,923.551	392.984	<b>24,583.334</b>
Melaka	312.770	0.000	0.000	312.770	4,255.632	277.675	90.351	4,623.658	4,568.402	277.675	90.351	<b>4,936.428</b>
N. Sembilan	1,398.935	0.000	0.000	1,398.935	14,307.571	236.398	63.098	14,607.067	15,706.506	236.398	63.098	<b>16,006.002</b>
Selangor	988.126	0.000	0.000	988.126	17,681.571	1,120.975	542.812	19,345.358	18,669.697	1,120.975	542.812	<b>20,333.484</b>
Perak	1,514.060	0.000	0.000	1,514.060	17,519.325	11,593.190	2,244.404	31,356.919	19,033.385	11,593.190	2,244.404	<b>32,870.979</b>
P. Pinang	190.575	0.000	0.000	190.575	3,628.652	1,056.233	47.254	4,732.139	3,819.227	1,056.233	47.254	<b>4,922.714</b>
Kedah	1,105.550	0.000	0.000	1,105.550	12,337.688	1,364.674	187.367	13,889.729	13,443.238	1,364.674	187.367	<b>14,995.279</b>
Perlis	247.195	0.000	0.000	247.195	1,489.212	524.420	185.700	2,199.332	1,736.407	524.420	185.700	<b>2,446.527</b>
Pahang	3,874.400	0.000	0.000	3,874.400	13,511.355	2,969.181	414.960	16,895.496	17,385.755	2,969.181	414.960	<b>20,769.896</b>
Terengganu	1,281.780	0.000	0.000	1,281.780	10,112.978	3,169.671	1,648.497	14,931.146	11,394.758	3,169.671	1,648.497	<b>16,212.926</b>
Kelantan	1,380.531	0.000	0.000	1,380.531	15,684.385	3,059.095	1,254.310	19,997.790	17,064.916	3,059.095	1,254.310	<b>21,378.321</b>
W.P. K. Lumpur	22.453	0.000	0.000	22.453	564.380	14.888	0.000	579.268	586.833	14.888	0.000	<b>601.721</b>
W.P. Putrajaya	155.864	0.000	0.000	155.864	0.000	0.000	0.000	0.000	155.864	0.000	0.000	<b>155.864</b>
<b>Jumlah kecil</b>	<b>14,886.841</b>	<b>0.000</b>	<b>0.000</b>	<b>14,886.841</b>	<b>130,944.946</b>	<b>27,309.951</b>	<b>7,071.737</b>	<b>165,326.634</b>	<b>145,831.787</b>	<b>27,309.951</b>	<b>7,071.737</b>	<b>180,213.475</b>
Sabah	1,501.840	0.000	0.000	1,501.840	10,260.665	10,297.163	1,488.440	22,046.268	11,762.505	10,297.163	1,488.440	<b>23,548.108</b>
Sarawak	1,423.790	0.000	0.000	1,423.790	18,288.552	5,078.179	6,259.293	29,626.024	19,712.342	5,078.179	6,259.293	<b>31,049.814</b>
W.P. Labuan	137.260	0.000	0.000	137.260	72.816	0.000	0.000	72.816	210.076	0.000	0.000	<b>210.076</b>
<b>Jumlah kecil</b>	<b>3,062.890</b>	<b>0.000</b>	<b>0.000</b>	<b>3,062.890</b>	<b>28,622.033</b>	<b>15,375.342</b>	<b>7,747.733</b>	<b>51,745.108</b>	<b>31,684.923</b>	<b>15,375.342</b>	<b>7,747.733</b>	<b>54,807.998</b>
Lebuh raya Bertol	2,000.880	0.000	0.000	2,000.880	0.000	0.000	0.000	0.000	2,000.880	0.000	0.000	<b>2,000.880</b>
<b>JUMLAH</b>	<b>19,950.611</b>	<b>0.000</b>	<b>0.000</b>	<b>19,950.611</b>	<b>159,566.979</b>	<b>42,685.293</b>	<b>14,819.470</b>	<b>217,071.742</b>	<b>179,517.590</b>	<b>42,685.293</b>	<b>14,819.470</b>	<b>237,022.353</b>

Catatan: 1. Data Jalan Persekutuan mengikut Warta Jalan Persekutuan sehingga 31.12.2017.

2. Data Jalan Negeri mengikut daftar MARRIS sehingga 31.12.2017.

3. Jalan W.P. Putrajaya adalah di bawah bidang kuasa Perbadanan Putrajaya.

4. Jalan Persekutuan Lebuh raya Bertol adalah di bawah bidang kuasa Lembaga Lebuh raya Malaysia.

**JADUAL 1.3 : JUMLAH PANJANG JALAN PERSEKUTUAN MENGIKUT TAHUN DAN KATEGORI  
SEHINGGA 31 DISEMBER 2017**

TAHUN	Jalan Persekutuan Utama	Jalan Persekutuan Felda (LKTP) / Jalan Masuk Ke Lembaga Kemajuan Wilayah (LKW)	Jalan Masuk Ke Institusi Persekutuan (FI)	Jalan Masuk Ke Kawasan Industri	Jalan Persekutuan Ditetapkan Di Wilayah Persekutuan Kuala Lumpur, Labuan dan Putrajaya** (FD)	Lebuhraya Bertol	JUMLAH
1993	8,686.510	4,582.950	408.810	-	98.200	773.670	<b>14,550.140</b>
1994	8,686.050	4,625.840	412.890	-	98.200	927.270	<b>14,750.250</b>
1995	8,772.900	4,625.840	412.890	-	98.200	927.270	<b>14,837.100</b>
1996	8,749.410	4,868.070	387.360	292.850	98.200	989.280	<b>15,385.170</b>
1997	8,930.930	4,868.070	387.360	292.850	103.530	1,127.840	<b>15,710.580</b>
1998	9,233.570	4,769.050	616.120	165.920	106.430	1,189.800	<b>16,080.890</b>
1999	9,232.150	5,011.930	376.620	287.050	106.430	1,191.740	<b>16,205.920</b>
2000	9,825.440	4,979.670	371.690	292.950	106.430	1,199.740	<b>16,775.920</b>
2001	9,902.220	4,979.670	375.490	292.950	106.430	1,199.740	<b>16,856.500</b>
2002	9,951.590	5,019.650	375.490	292.950	106.430	1,237.840	<b>16,983.950</b>
2003	10,225.850	5,050.950	385.490	367.150	106.430	1,233.400	<b>17,369.270</b>
2004	10,331.160	5,059.350	410.105	367.150	106.430	1,820.650	<b>18,094.845</b>
2005	10,332.860	5,059.350	410.110	367.150	106.430	1,489.030	<b>17,764.930</b>
2006	10,332.860	5,059.350	410.110	367.150	106.430	1,489.080	<b>17,764.980</b>
2007	10,421.660	5,145.790	431.690	378.550	120.650	1,539.280	<b>18,037.620</b>
2008	10,453.474	5,147.790	431.685	378.550	200.993	1,544.280	<b>18,156.774</b>
2009	10,781.454	5,147.790	437.285	378.552	200.989	1,634.660	<b>18,580.730</b>
2010	11,082.150	5,147.790	437.290	385.390	200.990	1,666.460	<b>18,920.070</b>
2011	11,236.540	5,147.790	437.290	385.390	267.680	1,741.860	<b>19,216.550</b>
2012	11,330.270	5,147.790	473.550	385.390	273.400	1,817.110	<b>19,427.510</b>
2013	11,347.620	5,147.790	473.550	385.390	270.240	1,837.200	<b>19,461.790</b>
2014	11,390.400	5,195.200	479.150	385.390	270.240	1,996.850	<b>19,717.220</b>
2015	11,429.030	5,195.200	479.360	387.710	309.300	2,021.410	<b>19,822.010</b>
2016	11,449.580	5,195.200	472.160	387.710	309.300	1,988.210	<b>19,802.160</b>
2017	11,541.316	5,201.466	503.635	387.737	315.577	2,000.880	<b>19,950.611</b>

- Catatan :
1. Jalan Masuk Ke Kawasan Perindustrian mula diwartakan pada tahun 1996.
  2. Jalan Masuk Ke Lembaga Kemajuan Wilayah mula diwartakan pada tahun 2000.
  3. \*\* Jumlah panjang yang dinyatakan sebelum tahun 2007 adalah untuk Wilayah Persekutuan Labuan sahaja.
  4. Jalan W.P. Putrajaya adalah di bawah kuasa Perbadanan Putrajaya.
  5. Jalan Persekutuan Lebuhraya Bertol adalah di bawah bidang kuasa Lembaga Lebuhraya Malaysia.

**JADUAL 1.4 : JUMLAH PANJANG JALAN PERSEKUTUAN MENGIKUT NEGERI, KATEGORI DAN JENIS PERMUKAAN SEHINGGA 31 DISEMBER 2017**

NEGERI	KATEGORI	JENIS JALAN			JUMLAH PANJANG (km)	PANJANG KESELURUHAN (km)
		BERTURAP (km)	KELIKIR (km)	TANAH (km)		
JOHOR	UTAMA	1,366.060	0.000	0.000	1,366.060	2,414.602
	LKTP	1,002.650	0.000	0.000	1,002.650	
	INDUSTRI	7.432	0.000	0.000	7.432	
	FI	38.460	0.000	0.000	38.460	
MELAKA	UTAMA	278.390	0.000	0.000	278.390	312.770
	LKTP	30.440	0.000	0.000	30.440	
	INDUSTRI	0.000	0.000	0.000	0.000	
	FI	3.940	0.000	0.000	3.940	
NEGERI SEMBILAN	UTAMA	604.225	0.000	0.000	604.225	1,398.935
	LKTP	734.950	0.000	0.000	734.950	
	INDUSTRI	11.600	0.000	0.000	11.600	
	FI	48.160	0.000	0.000	48.160	
SELANGOR	UTAMA	700.411	0.000	0.000	700.411	988.126
	LKTP	128.460	0.000	0.000	128.460	
	INDUSTRI	137.570	0.000	0.000	137.570	
	FI	21.685	0.000	0.000	21.685	
PERAK	UTAMA	1,219.300	0.000	0.000	1,219.300	1,514.060
	LKTP	226.770	0.000	0.000	226.770	
	INDUSTRI	48.350	0.000	0.000	48.350	
	FI	19.640	0.000	0.000	19.640	
PULAU PINANG	UTAMA	149.350	0.000	0.000	149.350	190.575
	LKTP	0.000	0.000	0.000	0.000	
	INDUSTRI	22.115	0.000	0.000	22.115	
	FI	19.110	0.000	0.000	19.110	
KEDAH	UTAMA	882.510	0.000	0.000	882.510	1,105.550
	LKTP	130.210	0.000	0.000	130.210	
	INDUSTRI	16.790	0.000	0.000	16.790	
	FI	76.040	0.000	0.000	76.040	
PERLIS	UTAMA	165.715	0.000	0.000	165.715	247.195
	LKTP	49.090	0.000	0.000	49.090	
	INDUSTRI	3.150	0.000	0.000	3.150	
	FI	29.240	0.000	0.000	29.240	

Catatan : 1. Jalan W.P. Putrajaya adalah di bawah bidang kuasa Perbadanan Putrajaya.  
2. Jalan Persekutuan Lebuhraya Bertol adalah di bawah bidang kuasa Lembaga Lebuhraya Malaysia.

**JADUAL 1.4 : JUMLAH PANJANG JALAN PERSEKUTUAN MENGIKUT NEGERI, KATEGORI DAN JENIS PERMUKAAN SEHINGGA 31 DISEMBER 2017**

NEGERI	KATEGORI	JENIS JALAN			JUMLAH PANJANG (km)	PANJANG KESELURUHAN (km)
		BERTURAP (km)	KELIKIR (km)	TANAH (km)		
PAHANG	UTAMA	1,799.790	0.000	0.000	1,799.790	3,874.400
	LKTP/LKW	1,998.510	0.000	0.000	1,998.510	
	INDUSTRI	28.100	0.000	0.000	28.100	
	FI	48.000	0.000	0.000	48.000	
TERENGGANU	UTAMA	815.266	0.000	0.000	815.266	1,281.780
	LKTP/LKW	349.414	0.000	0.000	349.414	
	INDUSTRI	103.800	0.000	0.000	103.800	
	FI	13.300	0.000	0.000	13.300	
KELANTAN	UTAMA	1,011.479	0.000	0.000	1,011.479	1,380.531
	LKTP/LKW	317.582	0.000	0.000	317.582	
	INDUSTRI	8.830	0.000	0.000	8.830	
	FI	42.640	0.000	0.000	42.640	
SABAH	UTAMA	1,221.620	0.000	0.000	1,221.620	1,501.840
	LKTP	233.390	0.000	0.000	233.390	
	INDUSTRI	0.000	0.000	0.000	0.000	
	FI	46.830	0.000	0.000	46.830	
SARAWAK	UTAMA	1,327.200	0.000	0.000	1,327.200	1,423.790
	LKTP	0.000	0.000	0.000	0.000	
	INDUSTRI	0.000	0.000	0.000	0.000	
	FI	96.590	0.000	0.000	96.590	
W. P. KUALA LUMPUR	FD	22.453	0.000	0.000	22.453	22.453
W. P. LABUAN	FD	137.260	0.000	0.000	137.260	137.260
W. P. PUTRAJAYA	—	155.864	0.000	0.000	155.864	155.864
LEBUHRAYA BERTOL	TOL	2,000.880	0.000	0.000	2,000.880	2,000.880
<b>JUMLAH</b>		<b>19,950.611</b>	<b>0.000</b>	<b>0.000</b>	<b>19,950.611</b>	<b>19,950.611</b>

Catatan : 1. Jalan W.P. Putrajaya adalah di bawah bidang kuasa Perbadanan Putrajaya.

2. Jalan Persekutuan Lebuhraya Bertol adalah di bawah bidang kuasa Lembaga Lebuhraya Malaysia.

**JADUAL 1.5 : PANJANG JALAN MENGIKUT NEGERI (km & Lane-km)  
SEHINGGA 31 DISEMBER 2017**

NEGERI	JALAN PERSEKUTUAN		JALAN NEGERI		KESELURUHAN	
	PANJANG JALAN (km)	PANJANG JALAN (lane-km)	PANJANG JALAN (km)	PANJANG JALAN (lane-km)	PANJANG JALAN (km)	PANJANG JALAN (lane-km)
Johor	2,414.602	4,990.534	22,168.732	32,753.670	24,583.334	37,744.204
Melaka	312.770	839.480	4,623.658	6,865.355	4,936.428	7,704.835
N. Sembilan	1,398.935	3,012.040	14,607.067	20,689.202	16,006.002	23,701.242
Selangor	988.126	3,397.740	19,997.790	34,962.542	20,985.916	38,360.282
Perak	1,514.060	3,666.300	31,356.919	50,181.900	32,870.979	53,848.200
P. Pinang	190.575	659.490	4,732.139	7,192.684	4,922.714	7,852.174
Kedah	1,105.550	2,547.280	13,889.729	19,302.607	14,995.279	21,849.887
Perlis	247.195	631.340	2,199.332	2,814.357	2,446.527	3,445.697
Pahang	3,874.400	8,580.610	16,895.496	21,708.790	20,769.896	30,289.400
Terengganu	1,281.780	3,668.469	14,931.146	18,345.269	16,212.926	22,013.738
Kelantan	1,380.531	3,284.214	19,345.358	22,400.103	20,725.889	25,684.317
W. P. Kuala Lumpur	22.453	Dimasukkan dalam Selangor	579.268	1,075.821	601.721	1,075.821
<b>JUMLAH KECIL</b>	<b>14,730.977</b>	<b>35,277.497</b>	<b>165,326.634</b>	<b>238,292.300</b>	<b>180,057.611</b>	<b>273,569.797</b>
W. P. Putrajaya	155.864	473.520			155.864	473.520
Sabah	1,501.840	3,241.150	22,046.268	39,719.174	23,548.108	42,960.324
Sarawak	1,423.790	2,678.970	29,626.024	44,777.931	31,049.814	47,456.901
W. P. Labuan	137.260	351.970	72.816	145.632	210.076	497.602
Lebuhraya Bertol	2,000.880	10,615.370			2,000.880	10,615.370
<b>JUMLAH BESAR</b>	<b>19,950.611</b>	<b>52,638.477</b>	<b>217,071.742</b>	<b>322,935.037</b>	<b>237,022.353</b>	<b>375,573.514</b>

Catatan : 1. Jalan W.P. Putrajaya adalah di bawah bidang kuasa Perbadanan Putrajaya.

2. Jalan Persekutuan Lebuhraya Bertol adalah di bawah bidang kuasa Lembaga Lebuhraya Malaysia.

# DAFTAR JALAN PERSEKUTUAN TAHUN 2017

Jadual 2.1 : Daftar Jalan Persekutuan/ Lebuhraya Bertol Mengikut Nombor Laluan Sehingga 31 Disember 2017

Jadual 2.2 : Daftar Jalan Persekutuan Utama Mengikut Negeri Sehingga 31 Disember 2017

Jadual 2.3 : Daftar Jalan Persekutuan Felda (LKTP) Sehingga 31 Disember 2017

Jadual 2.4 : Daftar Jalan Masuk Ke Institusi Persekutuan (FI) Sehingga 31 Disember 2017

Jadual 2.5 : Daftar Jalan Masuk Ke Kawasan Perindustrian Sehingga 31 Disember 2017

Jadual 2.6 : Daftar Jalan Masuk Ke Lembaga Kemajuan Wilayah (LKW) Sehingga 31 Disember 2017

Jadual 2.7 : Daftar Jalan Wilayah Persekutuan Yang Ditetapkan (FD) Di Wilayah Persekutuan Kuala Lumpur, Labuan dan Putrajaya Sehingga 31 Disember 2017

Jadual 2.8 : Daftar Lebuhraya Bertol Sehingga 31 Disember 2017

Jadual 2.9 : Maklumat Panjang Lorong Motosikal (Jalan Persekutuan) Sehingga 31 Disember 2017

Jadual 2.10 : Maklumat Panjang Lorong Motosikal (Jalan Putrajaya) Sehingga 31 Disember 2017

Jadual 2.11 : Maklumat Panjang Lorong Motosikal (Lebuhraya Bertol) Sehingga 31 Disember 2017



**JADUAL 2.1 : DAFTAR JALAN PERSEKUTUAN / LEBUHRAYA BERTOL MENGIKUT NOMBOR LALUAN  
SEHINGGA 31 DISEMBER 2017**

NO. LALUAN	NAMA JALAN	PANJANG JALAN (km)	NEGERI	NO. WARTA/TAHUN
1	Sempadan Antarabangsa Malaysia/Singapura - Tambak Johor - Senai	28.290	Johor	P.U. (A) 35/2004
1	Jalan Senai - Gemas	187.520	Johor	P.U. (A) 35/2004
1	Jalan Seremban - Gemas	101.550	N.Sembilan	P.U. (A) 401/1989
1	Jalan Seremban - Kuala Lumpur (Jalan Lama)	23.830	N.Sembilan	P.U. (A) 401/1989
1	Jalan Kuala Lumpur - Seremban	30.930	Selangor	P.U. (A) 188/2001
1	Jalan Kuala Lumpur - Tanjung Malim	65.910	Selangor	P.U. (A) 188/2001
1	Jalan Ipoh - Tanjung Malim	123.070	Perak	P.U. (A) 322/2003
1	Jalan Pintas Tasek, Ipoh	10.300	Perak	P.U. (A) 322/2003
1	Jalan Ipoh - Jalan Butterworth	116.970	Perak	P.U. (A) 322/2003
1	Jalan Butterworth - Ipoh	38.760	Pulau Pinang	P.U. (A) 401/1989
1	Jalan Butterworth - Sungai Petani	23.200	Pulau Pinang	P.U. (A) 401/1989
1	Jalan Alor Setar - Butterworth	72.210	Kedah	P.U. (A) 401/1989
1	Jalan Alor Setar - Jitra	24.000	Kedah	P.U. (A) 401/1989
1	Jalan Paya Kemunting (Jitra) - Bukit Kayu Hitam	24.310	Kedah	P.U. (A) 401/1989
1	Jalan Kota Kinabalu - Kudat	190.710	Sabah	P.U. (A) 366/1996
1	Jalan Kota Kinabalu - Sindumin	160.210	Sabah	P.U. (A) 366/1996
1	Jalan Sematan - Lundu - Batu Kawa - Kuching	102.100	Sarawak	P.U. (A) 551/1996
1	Jalan Kuching - Sibul	429.500	Sarawak	P.U. (A) 551/1996
1	Jalan Sibul - Bintulu	190.900	Sarawak	P.U. (A) 551/1996
1	Jalan Bintulu - Miri	203.000	Sarawak	P.U. (A) 551/1996
1	Jalan Miri - Lutong - Kuala Baram - Sempadan Brunei	35.200	Sarawak	P.U. (A) 551/1996
1	Jalan Sempadan Brunei - Limbang	43.000	Sarawak	P.U. (A) 551/1996
1	Jalan Limbang - Pandaruan	14.000	Sarawak	P.U. (A) 551/1996
1	Jalan Temburong - Lawas	24.900	Sarawak	P.U. (A) 551/1996
1	Jalan Lawas - Merapok - Sindumin	34.500	Sarawak	P.U. (A) 551/1996
2	Lebuhraya Persekutuan (Jalan Kuala Lumpur - Pelabuhan Klang) termasuk jalan sikal	34.590	Selangor	P.U. (A) 188/2001
2	Jalan Kuala Lumpur - Kuantan	180.450	Pahang	P.U. (A) 182/2011
2	Jalan Kuala Lumpur - Pelabuhan Kuantan	20.640	Pahang	P.U. (A) 401/1989
3	Jalan Johor Bahru - Endau	166.300	Johor	P.U. (A) 55/2017

Catatan : Untuk makluman, sekiranya pihak tuan memerlukan salinan warta yang disiarkan pada tahun 2010 sehingga sekarang, maklumat tersebut boleh diperolehi melalui rangkaian web seperti berikut: <http://www.federalgazette.agc.gov.my/>

**JADUAL 2.1 : DAFTAR JALAN PERSEKUTUAN / LEBUHRAYA BERTOL MENGIKUT NOMBOR LALUAN  
SEHINGGA 31 DISEMBER 2017**

NO. LALUAN	NAMA JALAN	PANJANG JALAN (km)	NEGERI	NO. WARTA/TAHUN
3	Jalan Kuantan - Cukai	60.720	Pahang	P.U. (A) 401/1989
3	Jalan Kuantan - Endau	149.800	Pahang	P.U. (A) 207/1995
3	Jalan Kuala Terengganu - Kuantan	155.770	Terengganu	P.U. (A) 401/1989
3	Jalan Kuala Terengganu - Kota Bharu	115.790	Terengganu	P.U. (A) 401/1989
3	Jalan Kota Bharu - Rantau Panjang	39.600	Kelantan	P.U. (A) 401/1989
3	Jalan Kota Bharu - Kuala Terengganu	50.660	Kelantan	P.U. (A) 401/1989
4	Jalan Baling - Gerik - Jeli (Lebuhraya Timur - Barat)	114.660	Perak	P.U. (A) 432/2010
4	Jalan Pasir Puteh - Machang	24.650	Kelantan	P.U. (A) 401/1989
4	Jalan Machang - Jeli	60.850	Kelantan	P.U. (A) 401/1989
4	Jalan Gerik - Jeli (Lebuhraya Timur Barat)	30.450	Kelantan	P.U. (A) 401/1989
4	Jalan Gerik - Kupang - Lunas	61.780	Kedah	P.U. (A) 164/2011
5	Jalan Kampung Kayan - Teluk Intan	24.500	Perak	P.U. (A) 322/2003
5	Jalan Jelapang - Ipoh - Ayer Tawar	58.600	Perak	P.U.(A) 267/2015
5	Jalan Tun Dr. Lim Keng Yaik	5.500	Perak	P.U.(A) 267/2015
5	Jalan Sungai Wangi - Kampung Kayan	36.400	Perak	P.U.(A) 267/2015
5	Jalan Teluk Intan- Sabak Bernam	21.720	Perak	P.U. (A) 322/2003
5	Jalan Klang - Sepang	88.500	Selangor	P.U. (A) 188/2001
5	Jalan Klang - Sabak Bernam	112.870	Selangor	P.U. (A) 188/2001
5	Jalan Sepang - Port Dickson	17.760	N. Sembilan	P.U. (A) 401/1989
5	Jalan Port Dickson - Lubok Cina	49.600	N. Sembilan	P.U.(A) 50/2017
5	Jalan Melaka - Muar	29.270	Melaka	P.U. (A) 321/2003
5	Jalan Melaka - Masjid Tanah - Lubok Cina	40.440	Melaka	P.U. (A) 321/2003
5	Jalan Johor Bahru - Pontian - Batu Pahat - Muar - Melaka	182.530	Johor	P.U. (A) 35/2004
6	Jalan Mengelilingi Pulau Pinang	62.330	Pulau Pinang	P.U. (A) 401/1989
7	Kangar - Padang Besar	38.150	Perlis	P.U. (A) 401/1989
7	Jalan Kangar - Alor Setar	17.330	Perlis	P.U. (A) 401/1989
7	Jalan Alor Setar - Kangar	26.370	Kedah	P.U. (A) 401/1989
8	Jalan Bentong - Gua Musang	198.500	Pahang	P.U. (A) 129/2004
8	Jalan Kota Bharu - Gua Musang	204.200	Kelantan	P.U. (A) 401/1989
9	Jalan Tampin - Kuala Pilah - Manchis	95.160	N.Sembilan	P.U. (A) 401/1989

Catatan : Untuk makluman, sekiranya pihak tuan memerlukan salinan warta yang disiarkan pada tahun 2010 sehingga sekarang, maklumat tersebut boleh diperolehi melalui rangkaian web seperti berikut: <http://www.federalgazette.agc.gov.my/>

**JADUAL 2.1 : DAFTAR JALAN PERSEKUTUAN / LEBUHRAYA BERTOL MENGIKUT NOMBOR LALUAN  
SEHINGGA 31 DISEMBER 2017**

NO. LALUAN	NAMA JALAN	PANJANG JALAN (km)	NEGERI	NO. WARTA/TAHUN
9	Jalan Karak - Manchis	43.030	Pahang	P.U. (A) 401/1989
10	Jalan Gemas - Rompin - Ayer Hitam - Kemayan	70.570	N.Sembilan	P.U. (A) 401/1989
10	Jalan Temerloh - Kemayan	51.640	Pahang	P.U. (A) 401/1989
11	Lebuhraya Bahau - Keratong	26.510	N.Sembilan	P.U. (A) 401/1989
11	Jalan Juasseh - Bahau	13.690	N.Sembilan	P.U. (A) 401/1989
11	Lebuhraya Bahau - Keratong	34.820	Pahang	P.U. (A) 401/1989
12	Jalan Segamat - Kuantan (Lebuhraya Tun Razak)	19.580	Johor	P.U. (A) 35/2004
12	Lebuhraya Kuantan - Segamat (Lebuhraya Tun Razak)	127.220	Pahang	P.U. (A) 401/1989
13	Jalan Sandakan - Tawau	267.690	Sabah	P.U. (A) 366/1996
14	Lebuhraya Jerangau - Jabor	2.930	Pahang	P.U. (A) 401/1989
14	Jalan Kuala Terengganu - Bukit Besi	69.590	Terengganu	P.U. (A) 401/1989
14	Jalan Jerangau - Jabor	107.110	Terengganu	P.U. (A) 401/1989
15	Jalan Subang - Sungai Buloh	21.820	Selangor	P.U. (A) 113/2010
16	Jalan Lapangan Terbang Sultan Ismail	4.820	Johor	P.U. (A) 35/2004
17	Jalan Pelabuhan Pasir Gudang	29.800	Johor	P.U. (A) 53/2014
18	Jalan Setiawan - Lumut	11.520	Perak	P.U. (A) 322/2003
19	Lebu AMJ	68.500	Melaka	P.U. (A) 68/2010
19	Lebu AMJ	0.400	Johor	P.U. (A) 68/2010
20	Jalan Pintas Selat Klang Utara (Persiaran Sultan Hishamuddin)	8.000	Selangor	P.U. (A) 193/2002
21	Jalan Serian - Tebedu - Sempadan Indonesia	35.200	Sarawak	P.U. (A) 551/1996
22	Jalan Kota Kinabalu - Sandakan	310.830	Sabah	P.U. (A) 366/1996
23	Jalan Muar - Segamat	76.270	Johor	P.U. (A) 35/2004
24	Jalan Muar - Yong Peng	65.310	Johor	P.U. (A) 35/2004
25	Jalan Utama Batang Ai	38.100	Sarawak	P.U. (A) 551/1996
26	Lebuhraya KLIA	5.500	Selangor	P.U. (A) 188/2001
27	Jalan Pekeliling (KLIA)	20.000	Selangor	P.U. (A) 188/2001
28	Jalan Ipoh - Jalan Pintas Batu Caves - Persimpangan Bertingkat KL - Karak - Taman Melati	7.840	Selangor	P.U. (A) 83/2004
28	Jalan Taman Melati - Genting Klang - Jambatan Sg. Ampang	6.500	Selangor	P.U. (A) 83/2004
28	Jambatan Sg. Ampang - Jalan Jujur - Jambatan Sg. Kerayong	4.140	Selangor	P.U. (A) 83/2004
28	Jalan Selayang - Kepong/Persimpangan Sri Damansara	1.580	Selangor	P.U. (A) 83/2004

Catatan : Untuk makluman, sekiranya pihak tuan memerlukan salinan warta yang disiarkan pada tahun 2010 sehingga sekarang, maklumat tersebut boleh diperolehi melalui rangkaian web seperti berikut: <http://www.federalgazette.agc.gov.my/>

**JADUAL 2.1 : DAFTAR JALAN PERSEKUTUAN / LEBUHRAYA BERTOL MENGIKUT NOMBOR LALUAN  
SEHINGGA 31 DISEMBER 2017**

NO. LALUAN	NAMA JALAN	PANJANG JALAN (km)	NEGERI	NO. WARTA/TAHUN
29	Lebuh Raya Damansara Puchong - Putrajaya dan Cyberjaya	9.860	Selangor	P.U. (A) 340/2002
29	Lebuh Raya Damansara Puchong - Putrajaya dan Cyberjaya	11.400	Selangor	P.U. (A) 228/2009
31	Jalan Banting - Semenyih	45.800	Selangor	P.U. (A) 228/2009
32	Jalan Labohan Dagang - Nilai	20.000	Selangor	P.U. (A) 228/2009
32	Jalan Nilai-KLIA	6.000	N.Sembilan	P.U. (A) 69/2010
33	Jalan Sungai Udang-Ayer Keroh	23.100	Melaka	P.U. (A) 407/2009
34	Jalan Central Spine	13.200	Pahang	P.U. (A) 262/2014
34	Jalan Central Spine	11.900	Pahang	P.U.(A) 156/2015
34	Jalan Central Spine	12.400	Pahang	P.U.(A) 156/2015
34	Jalan Central Spine	3.910	Pahang	P.U.(A) 307/2016
35	Jalan Permas Jaya- Pasir Gudang	13.400	Johor	P.U. (A) 53/2014
36	Jalan Aring 8-Kenyir-Kuala Jeneris	74.300	Terengganu	P.U.(A) 50/2017
36	Jalan Chiku - Aring 5	25.600	Kelantan	P.U.(A) 50/2017
36	Jalan Aring 8	9.400	Kelantan	P.U.(A) 50/2017
37	Jalan Rawang Bypass	10.662	Selangor	P.U.(A) 359/2017
50	Jalan Batu Pahat - Ayer Hitam - Jemaluang	135.280	Johor	P.U. (A) 35/2004
51	Jalan Seremban - Kuala Pilah	36.260	N.Sembilan	P.U. (A) 364/2011
52	Lebuhraya Sultan Iskandar	14.500	Johor	P.U. (A) 289/2012
53	Jalan Seremban - Port Dickson	33.240	N.Sembilan	P.U. (A) 401/1989
54	Jalan Kepong - Kuala Selangor	45.600	Selangor	P.U. (A) 188/2001
55	Jalan Kuala Kubu Baru - Gap	32.450	Selangor	P.U. (A) 188/2001
55	Jalan Teranum - Gap	20.760	Pahang	P.U. (A) 401/1989
56	Jalan Gap - Bukit Fraser	7.720	Pahang	P.U. (A) 401/1989
57	Jalan Kota Bharu - Pengkalan Chepa	9.750	Kelantan	P.U. (A) 401/1989
58	Jalan Bidor - Teluk Intan	49.030	Perak	P.U. (A) 322/2003
59	Jalan Tapah - Cameron Highlands	44.960	Perak	P.U. (A) 322/2003
59	Jalan Tapah - Cameron Highlands	19.610	Pahang	P.U. (A) 401/1989
59	Jalan Berinchang - Blue Valley, Cameron Highlands	25.280	Pahang	P.U. (A) 180/2001
60	Jalan Changkat Jering - Sri Manjung - Kampung Koh	87.100	Perak	P.U. (A) 322/2003

Catatan : Untuk makluman, sekiranya pihak tuan memerlukan salinan warta yang disiarkan pada tahun 2010 sehingga sekarang, maklumat tersebut boleh diperolehi melalui rangkaian web seperti berikut: <http://www.federalgazette.agc.gov.my/>

**JADUAL 2.1 : DAFTAR JALAN PERSEKUTUAN / LEBUHRAYA BERTOL MENGIKUT NOMBOR LALUAN  
SEHINGGA 31 DISEMBER 2017**

NO. LALUAN	NAMA JALAN	PANJANG JALAN (km)	NEGERI	NO. WARTA/TAHUN
61	Jalan Alor Gajah - Tampin	14.080	Melaka	P.U. (A) 321/2003
62	Jalan Bukit Tajau - Bandar Pusat Jengka	37.800	Pahang	P.U. (A) 401/1989
63	Jalan Leban Chondong - Bukit Ibam	72.830	Pahang	P.U. (A) 401/1989
64	Jalan Maran - Jerantut - Benta	147.810	Pahang	P.U. (A) 401/1989
65	Jalan Masuk ke Lapangan Terbang Sultan Mahmud	4.830	Terengganu	P.U. (A) 401/1989
65	Jalan Sultan Mizan	6.400	Terengganu	P.U. (A) 65/2010
66	Jalan Dabong - Jeli	53.600	Kelantan	P.U. (A) 401/1989
66	Jalan Sungai Sam - Dabong	63.000	Kelantan	P.U. (A) 73/2004
67	Jalan Sungai Petani - Baling	56.070	Kedah	P.U. (A) 401/1989
68	Jalan Kuala Lumpur - Bentong (Jalan Bentong Lama)	25.790	Selangor	P.U. (A) 188/2001
68	Jalan Kuala Lumpur - Bentong (Jalan Lama Bentong)	34.100	Pahang	P.U. (A) 401/1989
69	Jalan Simpang Empat - Bagan Datoh	28.230	Perak	P.U. (A) 322/2003
70	Jalan Kampar - Changkat Jong	36.690	Perak	P.U. (A) 322/2003
71	Jalan Beruas - Air Tawar	18.980	Perak	P.U. (A) 322/2003
72	Jalan Tanjung Belanja - Bota Kiri	20.710	Perak	P.U. (A) 322/2003
73	Jalan Siputeh - Batu Hampar	47.710	Perak	P.U. (A) 322/2003
74	Jalan Taiping - Kuala Sepetang	17.130	Perak	P.U. (A) 322/2003
75	Jalan Bagan Serai - Kuala Kurau	12.880	Perak	P.U. (A) 322/2003
76	Jalan Baling - Pengkalan Hulu	10.100	Kedah	P.U. (A) 321/2007
76	Jalan Kuala Kangsar - Grik - Pengkalan Hulu	139.250	Perak	P.U. (A) 432/2010
77	Jalan Pengkalan Hulu - Betong (Sempadan Antarabangsa Malaysia/Thailand)	6.160	Perak	P.U. (A) 322/2003
78	Jalan Alor Setar - Kuala Kedah	8.780	Kedah	P.U. (A) 401/1989
79	Jalan Ulu Pauh Chuping-Padang Besar	28.500	Perlis	P.U. (A) 177/2011
80	Jalan Kampung Pauh - Kuala Sanglang	4.990	Perlis	P.U. (A) 401/1989
81	Jalan Behor Latah - Kuala Perlis	1.360	Perlis	P.U. (A) 11/2013
82	Jalan Pekan - Batu Balik	46.280	Pahang	P.U. (A) 401/1989
83	Jalan Utama Jengka Utara/Selatan	49.600	Pahang	P.U. (A) 401/1989
84	Jalan Jerteh - Kuala Besut	15.400	Terengganu	P.U. (A) 401/1989
85	Jalan Parit Yusuf, Muar	15.140	Johor	P.U. (A) 35/2004
86	Jalan Seremban - Kuala Klawang - Simpang Pertang	62.790	N. Sembilan	P.U. (A) 401/1989

Catatan : Untuk makluman, sekiranya pihak tuan memerlukan salinan warta yang disiarkan pada tahun 2010 sehingga sekarang, maklumat tersebut boleh diperolehi melalui rangkaian web seperti berikut: <http://www.federalgazette.agc.gov.my/>

**JADUAL 2.1 : DAFTAR JALAN PERSEKUTUAN / LEBUHRAYA BERTOL MENGIKUT NOMBOR LALUAN  
SEHINGGA 31 DISEMBER 2017**

NO. LALUAN	NAMA JALAN	PANJANG JALAN (km)	NEGERI	NO. WARTA/TAHUN
87	Jalan Temerloh - Mentakab	15.650	Johor	P.U. (A) 401/1989
88	Jalan Sambung ke Jalan Pintas Temerloh - Mentakab	5.670	Pahang	P.U. (A) 401/1989
89	Jalan Tanjung Belungkor	16.930	Johor	P.U. (A) 35/2004
90	Jalan Desaru	42.080	Johor	P.U.(A) 55/2017
91	Jalan Kota Tinggi - Kluang	92.500	Johor	P.U.(A) 55/2017
92	Jalan Kota Tinggi - Sungai Rengit	66.800	Johor	P.U. (A) 35/2004
93	Jalan Sungai Sayong	14.320	Johor	P.U. (A) 35/2004
94	Jalan Kota Tinggi - Kulai	36.010	Johor	P.U. (A) 35/2004
95	Jalan Pontian Kechil - Kukup	19.800	Johor	P.U. (A) 35/2004
96	Jalan Benut - Simpang Renggam	19.560	Johor	P.U. (A) 35/2004
97	Jalan Paroi - Senawang	4.590	N.Sembilan	P.U. (A) 401/1989
98	Jalan Temerloh - Jerantut	56.210	Pahang	P.U. (A) 401/1989
99	Jalan Lok Heng	39.630	Johor	P.U. (A) 35/2004
100	Jalan Teluk Muroh- Sungai Wangi	10.050	Perak	P.U. (A) 432/2010
101	Jalan Pintas Gebeng	13.700	Pahang	P.U. (A) 186/2011
102	Jalan Pos Betau- Lembah Bertam	79.230	Pahang	P.U. (A) 238/2012
103	Jalan menuju ke Pelabuhan Klang Utara (Jalan Vantooran), Klang	4.430	Selangor	P.U. (A) 188/2001
104	Jalan Masuk ke Jeti Ewa, Pulau Langkawi	1.600	Kedah	P.U. (A) 401/1989
105	Jalan Simpang Padang Mat Sirat - Lapangan Terbang, Pulau Langkawi	1.500	Kedah	P.U. (A) 401/1989
106	Jalan Ajil - Kuala Berang	8.870	Terengganu	P.U. (A) 401/1989
107	Jalan Simpang Bukit Malut - Tanjung Lembong, Pulau Langkawi	1.500	Kedah	P.U. (A) 401/1989
108	Jalan Simpang Sungai Batu - Ampangan Malut, Pulau Langkawi	3.300	Kedah	P.U. (A) 401/1989
109	Jalan Bota Kanan - Kampung Gajah - Teluk Intan	53.120	Perak	P.U. (A) 322/2003
110	Jalan Kuah - Jeti, Pulau Langkawi (Jalan Persiaran Putra)	2.500	Kedah	P.U. (A) 401/1989
111	Jalan Padang Lallang - Tanjung Rhu, P Langkawi (Jalan Tanjung Rhu)	1.700	Kedah	P.U. (A) 401/1989
112	Jalan Kuah - Simpang Yooi, Pulau Langkawi (Jalan Padang Matsirat)	14.600	Kedah	P.U. (A) 401/1989
112	Jalan Simpang Yooi - Padang Lallang, Pulau Langkawi	13.700	Kedah	P.U. (A) 401/1989

Catatan : Untuk makluman, sekiranya pihak tuan memerlukan salinan warta yang disiarkan pada tahun 2010 sehingga sekarang, maklumat tersebut boleh diperolehi melalui rangkaian web seperti berikut: <http://www.federalgazette.agc.gov.my/>

**JADUAL 2.1 : DAFTAR JALAN PERSEKUTUAN / LEBUHRAYA BERTOL MENGIKUT NOMBOR LALUAN  
SEHINGGA 31 DISEMBER 2017**

NO. LALUAN	NAMA JALAN	PANJANG JALAN (km)	NEGERI	NO. WARTA/TAHUN
112	Jalan Kuah - Padang Lallang, Pulau Langkawi (Jalan Air Langat)	17.730	Kedah	P.U. (A) 401/1989
113	Jalan Padang Lallang - Kampung Kok, Pulau Langkawi	16.500	Kedah	P.U. (A) 401/1989
114	Jalan Pintas Lapangan Terbang, Pulau Langkawi	2.100	Kedah	P.U. (A) 401/1989
114	Jalan Simpang Padang Mat Sirat - Kuala Teriang, Pulau Langkawi (Jalan Kuala Teriang)	4.100	Kedah	P.U. (A) 401/1989
114	Jalan Simpang Kuala Teriang - Telok Burau, Pulau Langkawi (Jalan Telok Burau)	6.100	Kedah	P.U. (A) 401/1989
115	Jalan Kuala Teriang - Pantai Tengah, Pulau Langkawi	9.280	Kedah	P.U. (A) 401/1989
116	Jalan Simpang Chandik Kura - Temoyong, Pulau Langkawi	6.500	Kedah	P.U. (A) 401/1989
117	Jalan Kampung Padang Puteh - Pantai Tengah, Pulau Langkawi	1.300	Kedah	P.U. (A) 401/1989
118	Jalan Mata Air - Simpang Kenyum, Pulau Langkawi	5.000	Kedah	P.U. (A) 401/1989
119	Jalan Simpang Kampung Perana - Simpang Titi Changwang, Langkawi	2.300	Kedah	P.U. (A) 401/1989
120	Jalan Simpang Bukit Temin - Makam Mahsuri, Pulau Langkawi	1.600	Kedah	P.U. (A) 401/1989
120	Jalan Ulu Melaka - Makam Mahsuri, Langkawi	5.200	Kedah	P.U. (A) 321/2011
121	Jalan Sambung Kuala Lumpur/Karak - Bentong	0.400	Pahang	P.U. (A) 401/1989
122	Jalan Jerangau - Jabor (Penghantar 5)	28.700	Terengganu	P.U. (A) 401/1989
123	Jalan Jerangau - Jabor (Penghantar 4)	7.830	Terengganu	P.U. (A) 401/1989
124	Jalan Jerangau - Jabor (Penghantar 2)	16.050	Terengganu	P.U. (A) 401/1989
125	Jalan Jerangau - Jabor (Penghantar 3)	6.800	Terengganu	P.U. (A) 401/1989
126	Jalan Jerangau - Jabor (Penghantar 1)	9.720	Terengganu	P.U. (A) 401/1989
127	Jalan Kuala Dungun	2.740	Terengganu	P.U. (A) 401/1989
128	Jalan Jerangau - Jabor (Penghantar 6)	12.390	Terengganu	P.U. (A) 401/1989
129	Jalan Pasir Mas - Tanah Merah	34.120	Kelantan	P.U. (A) 401/1989
130	Jalan Wakaf Che Yeh - Salor - Pasir Mas	13.850	Kelantan	P.U. (A) 401/1989
131	Jalan Kubang Kerian - Sabak	10.980	Kelantan	P.U. (A) 401/1989
132	Jalan Bukit Besi - Dungun	31.400	Terengganu	P.U. (A) 401/1989
134	Jalan Kota Bharu - Pengkalan Kubor	21.870	Kelantan	P.U. (A) 401/1989
135	Jalan Telok Sisek (Jalan Telok Chempedak)	5.270	Pahang	P.U. (A) 401/1989

Catatan : Untuk makluman, sekiranya pihak tuan memerlukan salinan warta yang disiarkan pada tahun 2010 sehingga sekarang, maklumat tersebut boleh diperolehi melalui rangkaian web seperti berikut: <http://www.federalgazette.agc.gov.my/>

**JADUAL 2.1 : DAFTAR JALAN PERSEKUTUAN / LEBUHRAYA BERTOL MENGIKUT NOMBOR LALUAN  
SEHINGGA 31 DISEMBER 2017**

NO. LALUAN	NAMA JALAN	PANJANG JALAN (km)	NEGERI	NO. WARTA/TAHUN
136	Jalan Kuala Ketil - Merbau Pulas - Lunas - Pekan Bandar Baharu	81.440	Kedah	P.U. (A) 190/2011
137	Jalan Masuk ke Lapangan Terbang Sultan Azlan Shah	1.560	Perak	P.U.(A) 610/1996
138	Jalan Masjid Tanah - Kuala Linggi	16.300	Melaka	P.U. (A) 321/2003
139	Jalan Masjid Tanah - Lendu - Alor Gajah	13.100	Melaka	P.U. (A) 321/2003
140	Jalan Cheng - Tanjung Minyak - Tangga Batu - Pantai Kundur	12.700	Melaka	P.U. (A) 321/2003
141	Jalan Tanjung Kling - Pelabuhan Tanjung Beruas	1.000	Melaka	P.U. (A) 321/2003
142	Jalan Melaka - Batu Berendam	6.000	Melaka	P.U. (A) 321/2003
143	Jalan Peringgit - Padang - Padang Jambu - Lebu Ayer Keroh - Plaza Tol Ayer Keroh	11.800	Melaka	P.U. (A) 321/2003
144	Jalan Kandang - Jasin	23.600	Melaka	P.U. (A) 321/2003
145	Jalan Pintas Teluk Kalong	15.700	Terengganu	P.U. (A) 164/2004
146	Jalan Pintas Teluk Kalong	1.790	Terengganu	P.U. (A) 164/2004
147	Jalan Bagan Serai - Alor Pongsu - Selama	40.000	Perak	P.U. (A) 322/2003
148	Jalan Baru Gap - Fraser's Hill	9.000	Pahang	P.U. (A) 180/2001
149	Jalan Bukit Tambun, Seberang Perai Selatan	2.700	Pulau Pinang	P.U. (A) 343/1999
150	Jalan Pa Thau - Pa Boi, Seberang Perai Selatan	2.460	Pulau Pinang	P.U. (A) 343/1999
151	Jalan Bukit Kemboja - Nyior Chabang - Lubok Stol, Pulau Langkawi	4.100	Kedah	P.U. (A) 344/1999
152	Jalan Padang Gaong, Pulau Langkawi	7.500	Kedah	P.U. (A) 344/1999
153	Jalan Chandik Kura - Kg. Kedawang, Pulau Langkawi	5.400	Kedah	P.U. (A) 344/1999
154	Jalan Spg. Kg. Ketapang - Kuala Chenang, Pulau Langkawi	2.000	Kedah	P.U. (A) 344/1999
155	Jalan Wang Tok Rendong, Pulau Langkawi	1.100	Kedah	P.U. (A) 344/1999
156	Jalan Kg. Padang Lalang - Penarak, Pulau Langkawi	2.800	Kedah	P.U. (A) 344/1999
157	Jalan Kg Merdeka - Kg Yooi, Pulau Langkawi	1.000	Kedah	P.U. (A) 344/1999
158	Jalan Padang Wahid, Pulau Langkawi	1.900	Kedah	P.U. (A) 344/1999
159	Jalan Inderaloka, Pulau Langkawi	1.000	Kedah	P.U. (A) 344/1999
160	Jalan Beringin, Pulau Langkawi	0.900	Kedah	P.U. (A) 344/1999
161	Jalan Kubang Badak - Teluk Datai, Pulau Langkawi	12.900	Kedah	P.U. (A) 344/1999
162	Jalan Durian Perangin, Pulau Langkawi	1.900	Kedah	P.U. (A) 344/1999
163	Jalan Putra 1, Pulau Langkawi	0.200	Kedah	P.U. (A) 344/1999

Catatan : Untuk makluman, sekiranya pihak tuan memerlukan salinan warta yang disiarkan pada tahun 2010 sehingga sekarang, maklumat tersebut boleh diperolehi melalui rangkaian web seperti berikut: <http://www.federalgazette.agc.gov.my/>

**JADUAL 2.1 : DAFTAR JALAN PERSEKUTUAN / LEBUHRAYA BERTOL MENGIKUT NOMBOR LALUAN  
SEHINGGA 31 DISEMBER 2017**

NO. LALUAN	NAMA JALAN	PANJANG JALAN (km)	NEGERI	NO. WARTA/TAHUN
164	Jalan Putra 2, Pulau Langkawi	0.500	Kedah	P.U. (A) 344/1999
165	Jalan Putra 3, Pulau Langkawi	0.700	Kedah	P.U. (A) 344/1999
166	Lebuhraya Langkawi, Pulau Langkawi	5.300	Kedah	P.U. (A) 344/1999
167	Jalan Bukit Malut - Kg. Temoyong, Pulau Langkawi	8.300	Kedah	P.U. (A) 344/1999
168	Jalan Dewan Pameran LIMA, Pulau Langkawi	1.500	Kedah	P.U. (A) 344/1999
169	Jalan Kelang Lama - Mahang	31.200	Kedah	P.U. (A) 344/1999
170	Jalan Mahang -Selama	15.000	Kedah	P.U. (A) 344/1999
171	Jalan Selama -Serdang	12.200	Kedah	P.U. (A) 344/1999
172	Jalan Hospital, Jalan Rambutan dan Jalan Mohd. Salim, Kluang	2.600	Johor	P.U. (A) 35/2004
173	Jalan Besar, Kluang	2.870	Johor	P.U. (A) 35/2004
174	Jalan Sultan Zainal Abidin dan Jalan Sultan Mahmud	3.310	Terengganu	P.U. (A) 469/1999
175	Jalan Gurun - Kepala Batas	162.530	Kedah	P.U. (A) 240/2010
176	Jalan Jitra - Kodiang	21.360	Kedah	P.U. (A) 295/2000
177	Jalan masuk ke Pelabuhan Tanjung Pelepas	6.600	Johor	P.U. (A) 35/2004
178	Jalan Cabang	2.730	Johor	P.U. (A) 35/2004
179	Jalan Kangar - Kodiang	13.110	Perlis	P.U. (A) 376/2000
180	Jalan Pelabuhan Utara - Pelabuhan Barat	4.400	Selangor	P.U. (A) 188/2001
181	Lebuhraya Pulau Indah	17.700	Selangor	P.U. (A) 188/2001
182	Jalan KLIA 1	5.200	Selangor	P.U. (A) 188/2001
183	Jalan Padang Lalang - Tanjung Lumpur - Kampung Baharu, Kuantan	16.600	Pahang	P.U. (A) 180/2001
184	Jalan Padang Tembak, Kluang	12.000	Johor	P.U. (A) 35/2004
185	Jalan Simpang Pulai - Blue Valley	47.200	Perak	P.U. (A) 426/2008
185	Jalan Lojing-Gua Musang	93.200	Kelantan	P.U. (A) 50/2017
185	Jalan Pos Slim - Lojing	11.700	Pahang	P.U. (A) 69/2011
186	Jalan Padang Behor - Guar Syed Alwi	4.980	Perlis	P.U. (A) 11/2013
187	Jalan Kubang Kerian - Sabak	3.299	Kelantan	P.U. (A) 485/2000
188	Jalan Lingkaran Dalam Johor Bahru	4.810	Johor	P.U. (A) 35/2004
188	Persimpangan Bertingkat No.1, Jalan Lingkaran Dalam	1.550	Johor	P.U. (A) 154/2009

Catatan : Untuk makluman, sekiranya pihak tuan memerlukan salinan warta yang disiarkan pada tahun 2010 sehingga sekarang, maklumat tersebut boleh diperolehi melalui rangkaian web seperti berikut: <http://www.federalgazette.agc.gov.my/>

**JADUAL 2.1 : DAFTAR JALAN PERSEKUTUAN / LEBUHRAYA BERTOL MENGIKUT NOMBOR LALUAN  
SEHINGGA 31 DISEMBER 2017**

NO. LALUAN	NAMA JALAN	PANJANG JALAN (km)	NEGERI	NO. WARTA/TAHUN
189	Jalan Seberang Jertih Ke Sempadan Negeri Kelantan Darul Naim	18.760	Terengganu	P.U. (A) 51/2003
189	Jalan Pesisir Pantai Kelantan (Jalan Semarak - Cherang Ruku - Air Tawar - Melawi)	33.900	Kelantan	P.U. (A) 73/2004
190	Jalan Kota Raja, Jalan Kebun dan Jalan Bukit Kemuning	17.000	Selangor	P.U. (A) 188/2001
191	Jalan Lama Pekan Alor Gajah	5.500	Melaka	P.U. (A) 68/2010
192	Jalan Pantai, Bandar Melaka	3.100	Melaka	P.U. (A) 321/2003
193	Jalan Persimpangan Tanjung Malim - Behrang Stesyen	13.280	Perak	P.U. (A) 322/2003
194	Jalan Kuala Perlis - Changlun	24.085	Perlis	P.U. (A) 481/2002
194	Jalan Pauh - Sempadan negeri Negeri Perlis / Negeri Kedah	6.350	Perlis	P.U. (A) 429/2008
194	Jalan Laka Selatan-UUM Sintok	17.200	Kedah	P.U. (A) 240/2010
195	Jalan masuk ke Pusat Pelupusan Sisa Toksik, Bukit Nanas	13.000	N.Sembilan	P.U. (A) 254/2003
196	Jalan Panglima Bayu - Rantau Panjang - Jeram Perdah	37.170	Kelantan	P.U. (A) 320/2003
197	Jalan Tok Deh - Gual Periok	2.430	Kelantan	P.U. (A) 320/2003
198	Jalan Jedok - Air Canal - Legeh	14.090	Kelantan	P.U. (A) 320/2003
199	Jalan Batu Gajah - Lawang	6.790	Kelantan	P.U. (A) 320/2003
200	Jalan Bukit Bunga - Jenok - Bukit Nangka	10.490	Kelantan	P.U. (A) 320/2003
201	Jalan Nibong - Jakar - Bukit Bunga	3.470	Kelantan	P.U. (A) 320/2003
202	Jalan Air Canal - Lakota	14.540	Kelantan	P.U. (A) 320/2003
203	Jalan Air Lanas - Legeh - Sg. Satan	6.030	Kelantan	P.U. (A) 320/2003
204	Jalan Gemang - Kg. Labu	1.800	Kelantan	P.U. (A) 320/2003
205	Jalan Gunung - Batu Melintang - Kg. Lawar	7.820	Kelantan	P.U. (A) 320/2003
206	Jalan Batu Melintang - Kalai	5.390	Kelantan	P.U. (A) 320/2003
207	Jalan Pasir Mas - Salor	12.000	Kelantan	P.U. (A) 73/2004
208	Jalan Tendong - Mulong	2.800	Kelantan	P.U. (A) 73/2004
209	Jalan Pasir Hor - Wakaf Che Yeh	5.660	Kelantan	P.U. (A) 65/2016
210	Jalan Pintas Pasir Puteh	2.430	Kelantan	P.U. (A) 73/2004
211	Jalan Kubang Kerian - Bachok	15.580	Kelantan	P.U. (A) 73/2004
212	Jalan Tanjung Sedili	18.300	Johor	P.U. (A) 35/2004
213	Jalan Kuala Sedili Kecil - Tanjung Sedili	12.450	Johor	P.U. (A) 35/2004

Catatan : Untuk makluman, sekiranya pihak tuan memerlukan salinan warta yang disiarkan pada tahun 2010 sehingga sekarang, maklumat tersebut boleh diperolehi melalui rangkaian web seperti berikut: <http://www.federalgazette.agc.gov.my/>

**JADUAL 2.1 : DAFTAR JALAN PERSEKUTUAN / LEBUHRAYA BERTOL MENGIKUT NOMBOR LALUAN  
SEHINGGA 31 DISEMBER 2017**

NO. LALUAN	NAMA JALAN	PANJANG JALAN (km)	NEGERI	NO. WARTA/TAHUN
214	Jalan Putrajaya - Dengkil	3.500	Selangor	P.U. (A) 228/2009
215	Jalan Semarak	3.500	Terengganu	P.U. (A) 164/2004
216	Jalan Kompleks Sukan	2.700	Terengganu	P.U. (A) 164/2004
217	Jalan Puchong - Sg. Besi	4.300	Selangor	P.U. (A) 83/2004
218	Jalan Lama Bentong - Raub	35.000	Pahang	P.U. (A) 129/2004
219	Jalan Sua Betong - Sunggala	3.710	N.Sembilan	P.U. (A) 161/2004
220	Jalan Bayan Lepas - Pekan Air Hitam	16.600	Pulau Pinang	P.U. (A) 357/2004
221	Persimpangan Jalan Paya Terubong - Pekan Air Hitam	3.300	Pulau Pinang	P.U. (A) 357/2004
222	Jalan Masuk ke Bandar MEC	1.700	Pahang	P.U. (A) 46/2005
223	Jalan ke Pantai Cahaya Bulan	10.500	Kelantan	P.U. (A) 5/2007
224	Jalan Pintas Muar	13.880	Johor	P.U. (A) 446/2008
225	Jalan Lencongan Timur	16.400	Kedah	P.U. (A) 321/2007
226	Jalan Kaki Bukit - Wang Kelian	12.730	Perlis	P.U. (A) 429/2008
227	Jalan Tengku Muhammad	3.240	Pahang	P.U. (A) 362/2009
228	Jalan Bukit Tagar	7.900	Selangor	P.U. (A) 304/2008
229	Jalan Permatang Badak	2.830	Pahang	P.U. (A) 362/2009
230	Jalan Kuantan - Cherok Paloh	24.590	Pahang	P.U. (A) 362/2009
231	Jalan Sungai Lembing	35.970	Pahang	P.U. (A) 362/2009
232	Jalan Pekan Sehari Kampung Awah	6.550	Pahang	P.U. (A) 362/2009
234	Jalan Jerantut - Kuala Lipis	61.660	Pahang	P.U. (A) 362/2009
235	Jalan Berchang - Sungai Koyan	24.070	Pahang	P.U. (A) 362/2009
236	Jalan Bolok - Mempaga	14.030	Pahang	P.U. (A) 362/2009
237	Jalan Chukai-Air Putih	28.000	Terengganu	P.U. (A) 65/2010
238	Jalan Haji Ahmad	3.770	Pahang	P.U. (A) 362/2009
239	Jalan Ampang - Jelapang	7.310	Perak	P.U. (A) 259/2009
240	Jalan Jelapang - Ampang	7.010	Perak	P.U. (A) 259/2009
241	Jalan Sungai Ujong	3.500	N.Sembilan	P.U. (A) 69/2010
242	Jalan Senawang-Panchor	4.700	N.Sembilan	P.U. (A) 69/2010
243	Jalan Tol Senawang	0.700	N.Sembilan	P.U. (A) 69/2010
244	Jalan Bandar Seri Jempol	2.000	N.Sembilan	P.U. (A) 69/2010

Catatan : Untuk makluman, sekiranya pihak tuan memerlukan salinan warta yang disiarkan pada tahun 2010 sehingga sekarang, maklumat tersebut boleh diperolehi melalui rangkaian web seperti berikut: <http://www.federalgazette.agc.gov.my/>

**JADUAL 2.1 : DAFTAR JALAN PERSEKUTUAN / LEBUHRAYA BERTOL MENGIKUT NOMBOR LALUAN  
SEHINGGA 31 DISEMBER 2017**

NO. LALUAN	NAMA JALAN	PANJANG JALAN (km)	NEGERI	NO. WARTA/TAHUN
245	Jalan Seriting Ulu-Ayer Hitam	10.100	N.Sembilan	P.U. (A) 69/2010
246	Jalan Bahau-Batu Kikir	8.200	N.Sembilan	P.U. (A) 69/2010
247	Jalan Kuala Berang - Sungai Tong	38.900	Terengganu	P.U. (A) 344/2009
248	Jalan Bukit Changgang	2.600	Selangor	P.U. (A) 228/2009
249	Jalan Bukit Diman - Felda Tersat	13.200	Terengganu	P.U. (A) 393/2009
252	Jalan Gunung Jerai	12.050	Kedah	P.U. (A) 124/2010
253	Jalan Pintas Semeling	14.100	Kedah	P.U. (A) 240/2010
254	Jalan Kelang Lama-Sempadan Negeri Pulau Pinang, Negeri Kedah	6.830	Kedah	P.U. (A) 240/2010
255	Jalan Sultanah Bahiyah	13.840	Kedah	P.U. (A) 321/2011
256	Jalan Langgar	5.630	Kedah	P.U. (A) 321/2011
257	Jalan Lencongan Barat	12.000	Kedah	P.U. (A) 321/2011
258	Jalan Proton City	3.810	Perak	P.U. (A) 432/2010
259	Jalan Sultan Ismail Petra	7.580	Kelantan	P.U. (A) 96/2011
260	Jalan Pasir Mas - Pohon Tanjong	11.440	Kelantan	P.U. (A) 96/2011
261	Jalan Tanah Merah - Lubok Jong	25.990	Kelantan	P.U. (A) 96/2011
262	Jalan Pesiaran Wawasan	1.880	Perlis	P.U. (A) 11/2013
263	Jalan Kuala Perlis	1.960	Perlis	P.U. (A) 11/2013
264	Jalan Semabok-Gapam-Ayer Keroh	9.900	Melaka	P.U. (A) 135/2013
265	Jalan Titi Tinggi - Tasoh	10.290	Perlis	P.U. (A) 274/2013
280	Jalan Masuk ke Stesen VHF Bukit Bendera, Pulau Pinang	4.450	Pulau Pinang	P.U (A) 213/2015
281	Jalan Tun Dr. Awang	5.560	Pulau Pinang	P.U.(A) 213/2015
282	Jalan Trankrian - Bukit Panchor	2.450	Pulau Pinang	P.U.(A) 394/2009
283	Jalan Trankrian	3.150	Pulau Pinang	P.U.(A) 394/2009
284	Jalan Masuk ke Stesen Gelombang Mikro, Pulau Pinang	3.500	Pulau Pinang	P.U.(A) 199/2017
321	Jalan Pintas Bidor	5.450	Perak	P.U. (A) 268/2014
341	Jalan Masjid KLIA	0.500	Selangor	P.U.(A) 188/2001
342	Jalan Pekeliling 2, KLIA	2.800	Selangor	P.U.(A) 188/2001
343	Jalan Pekeliling 4, KLIA	0.500	Selangor	P.U.(A) 188/2001
344	Jalan Kuarters KLIA	4.200	Selangor	P.U.(A) 83/2004

Catatan : Untuk makluman, sekiranya pihak tuan memerlukan salinan warta yang disiarkan pada tahun 2010 sehingga sekarang, maklumat tersebut boleh diperolehi melalui rangkaian web seperti berikut: <http://www.federalgazette.agc.gov.my/>

**JADUAL 2.1 : DAFTAR JALAN PERSEKUTUAN / LEBUHRAYA BERTOL MENGIKUT NOMBOR LALUAN  
SEHINGGA 31 DISEMBER 2017**

NO. LALUAN	NAMA JALAN	PANJANG JALAN (km)	NEGERI	NO. WARTA/TAHUN
345	Jalan Masuk ke Hospital Serdang	2.805	Selangor	P.U.(A) 232/2004
347	Jalan Lingkaran Pulau Indah	10.000	Selangor	P.U.(A) 41/2016
361	Jalan Lama Bukit Putus	6.840	N. Sembilan	P.U.(A) 364/2011
362	Jalan Seremban- Labu- Nilai	19.260	N. Sembilan	P.U.(A) 178/2012
363	Jalan Sunggala-Pasir Panjang	9.050	N.Sembilan	P.U.(A) 50/2017
364	Jalan Pintas Teluk Kemang	4.480	N.Sembilan	P.U.(A) 50/2017
365	Jalan Pintas Teluk Pelanduk	2.930	N.Sembilan	P.U.(A) 50/2017
436	Jalan Southern Loop	8.400	Pahang	P.U.(A) 153/2012
437	Jalan Persiaran Teluk Cempedak	0.420	Pahang	P.U.(A) 36/2016
479	Jalan Masuk ke Stesen VHF Bukit Bakar, Machang	4.100	Kelantan	P.U.(A) 401/1989
480	Jalan Masuk ke Pusat Imigresen Bukit Bunga, Kelantan	1.760	Kelantan	P.U.(A) 44/2012
481	Jalan Kg. Kalai-Pos Kalai, Jeli	5.600	Kelantan	P.U.(A) 54/2014
482	Jalan Pasir Putih - Tok Bali	12.500	Kelantan	P.U.(A) 147/2015
483	Jalan Pintasan Pasir Mas	5.200	Kelantan	P.U.(A) 65/2016
484	Jalan Kuala Betis	6.800	Kelantan	P.U.(A) 50/2017
485	Jalan Kg. Kolam Itik - Kg. Kubang Rambutan	1.665	Kelantan	P.U.(A) 324/2017
486	Jalan Kg. Kuala Kwong - Kg. Degong	7.272	Kelantan	P.U.(A) 324/2017
487	Jalan Jeram Perdah-Pengkalan Kubor	22.243	Kelantan	P.U.(A) 202/2017
500	Jalan Kota Kinabalu - Keningau - Tenom	163.700	Sabah	P.U. (A) 366/1996
501	Kota Kinabalu - Penampang - Lok Kawi	19.570	Sabah	P.U. (A) 366/1996
502	Jalan Beaufort - Menumbok	70.810	Sabah	P.U. (A) 366/1996
503	Jalan Berungis - Kota Belud	38.100	Sabah	P.U. (A) 366/1996
600	Jalan Stesen TV Lawa Mandau	10.810	Sabah	P.U.(A) 366/1996
601	Jalan Beacon	5.700	Sabah	P.U.(A) 366/1996
602	Jalan Stesen TV Tampasak	2.570	Sabah	P.U.(A) 366/1996
603	Jalan Stesen TV Kudat	1.130	Sabah	P.U.(A) 366/1996
604	Jalan Stesen TV Kota Marudu	3.200	Sabah	P.U.(A) 366/1996
605	Jalan Stesen TV Tawau	9.370	Sabah	P.U.(A) 366/1996
606	Jalan Susur Sepangar Bay	11.060	Sabah	P.U.(A) 366/1996
607	Jalan Masuk ke Pelabuhan Baru Kota Kinabalu	1.160	Sabah	P.U.(A) 366/1996

Catatan : Untuk makluman, sekiranya pihak tuan memerlukan salinan warta yang disiarkan pada tahun 2010 sehingga sekarang, maklumat tersebut boleh diperolehi melalui rangkaian web seperti berikut: <http://www.federalgazette.agc.gov.my/>

**JADUAL 2.1 : DAFTAR JALAN PERSEKUTUAN / LEBUHRAYA BERTOL MENGIKUT NOMBOR LALUAN  
SEHINGGA 31 DISEMBER 2017**

NO. LALUAN	NAMA JALAN	PANJANG JALAN (km)	NEGERI	NO. WARTA/TAHUN
608	Jalan Masuk ke Lapangan Terbang Kota Kinabalu	1.830	Sabah	P.U.(A) 366/1996
732	Jalan Penyambung Bunga Tanjung	0.420	Labuan	P.U.(B) 269/2015
733	Jalan Gersik	0.600	Labuan	P.U.(B) 269/2015
734	Jalan Haji Ismail	0.260	Labuan	P.U.(B) 269/2015
735	Jalan Pancur Hitam-Layangan	4.050	Labuan	P.U.(B) 269/2015
736	Jalan Persisiran Tanjung Aru	2.850	Labuan	P.U.(B) 269/2015
737	Jalan Masuk SMK Lajau	0.260	Labuan	P.U.(B) 269/2015
738	Jalan Bebuloh- Rancho-Rancha	4.500	Labuan	P.U.(B) 269/2015
739	Jalan Tangki Air Kiansam	0.570	Labuan	P.U.(B) 269/2015
740	Jalan Sungai Pagar Bebuloh	3.000	Labuan	P.U.(B) 269/2015
741	Jalan Bebuloh Terminal Shell	2.740	Labuan	P.U.(B) 269/2015
742	Jalan Masuk Kompleks Kastam	1.000	Labuan	P.U.(B) 269/2015
743	Jalan Thermal Oxidation Plant (TOP)	1.800	Labuan	P.U.(B) 269/2015
744	Jalan Tangki Air Kinabenuwa	0.900	Labuan	P.U.(B) 269/2015
745	Jalan Masuk SK Layang-Layangan	0.600	Labuan	P.U.(B) 269/2015
746	Jalan Bukit Besar	4.750	Labuan	P.U.(B) 269/2015
747	Jalan Tangki Air Bukit Besar	0.600	Labuan	P.U.(B) 269/2015
748	Jalan Loji Air Sungai Pagar	0.500	Labuan	P.U.(B) 269/2015
749	Jalan Stesen RML Bukit Timbalai	0.195	Labuan	P.U.(B) 269/2015
750	Jalan Taman Mutiara	0.385	Labuan	P.U.(B) 269/2015
751	Jalan Masuk SMK Mutiara	0.180	Labuan	P.U.(B) 269/2015
752	Jalan Kompleks Sukan	1.300	Labuan	P.U.(B) 269/2015
753	Jalan loji Air Kerupang	0.360	Labuan	P.U.(B) 269/2015
754	Jalan Nagalang	1.000	Labuan	P.U.(B) 269/2015
755	Jalan Terminal Airport	1.030	Labuan	P.U.(B) 269/2015
756	Jalan Kompleks Waterfront	2.250	Labuan	P.U.(B) 269/2015
757	Jalan Merdeka	0.730	Labuan	P.U.(B) 269/2015
758	Jalan Tenaga	1.900	Labuan	P.U.(B) 269/2015
759	Jalan Masuk SK Pekan 1	0.330	Labuan	P.U.(B) 269/2015
800	Bintulu - Tanjong Kidurong	18.500	Sarawak	P.U. (A) 551/1996

Catatan : Untuk makluman, sekiranya pihak tuan memerlukan salinan warta yang disiarkan pada tahun 2010 sehingga sekarang, maklumat tersebut boleh diperolehi melalui rangkaian web seperti berikut: <http://www.federalgazette.agc.gov.my/>

**JADUAL 2.1 : DAFTAR JALAN PERSEKUTUAN / LEBUHRAYA BERTOL MENGIKUT NOMBOR LALUAN  
SEHINGGA 31 DISEMBER 2017**

NO. LALUAN	NAMA JALAN	PANJANG JALAN (km)	NEGERI	NO. WARTA/TAHUN
801	Kuching By Pass	9.100	Sarawak	P.U. (A) 551/1996
802	Jalan Datuk Mohd. Musa	20.740	Sarawak	P.U. (A) 551/1996
803	Jalan Bakun	128.460	Sarawak	P.U. (A) 62/2004
900	Jalan Masuk Ke Lapangan Terbang Kuching	3.370	Sarawak	P.U.(A) 551/1996
901	Jalan Masuk Ke Politeknik Kuching	1.800	Sarawak	P.U.(A) 551/1996
902	Jalan Masuk Ke Pelabuhan Rajang	18.050	Sarawak	P.U.(A) 551/1996
903	Jalan Masuk Ke Stesen Troposcatter Gunung Serapi, Kuching	8.620	Sarawak	P.U.(A) 551/1996
904	Stesen Gelombang Mikro Bukit Kayu Malam	0.800	Sarawak	P.U.(A) 551/1996
905	Stesen Telekom Kanowit, Kanowit	0.810	Sarawak	P.U.(A) 551/1996
906	Stesen Gelombang Mikro Bukit Singalang, Oya - Dalat	3.780	Sarawak	P.U.(A) 551/1996
907	Stesen Gelombang Mikro Bukit Dabai, Baram	8.050	Sarawak	P.U.(A) 551/1996
908	Stesen Gelombang Mikro Bukit Lambir, Miri	0.800	Sarawak	P.U.(A) 551/1996
909	Stesen Telekom Tanjung Lobang, Miri	0.310	Sarawak	P.U.(A) 551/1996
910	Stesen Gelombang Mikro Bukit Ancharang, Subis	2.900	Sarawak	P.U.(A) 551/1996
911	Stesen Gelombang Mikro Bukit Mas, Limbang	1.610	Sarawak	P.U.(A) 551/1996
912	Stesen Gelombang Mikro Bukit Sagan, Limbang	6.960	Sarawak	P.U.(A) 551/1996
913	Stesen Gelombang Mikro Bukit Tiong, Lawas	0.480	Sarawak	P.U.(A) 551/1996
914	Stesen Telekom Kapit	0.400	Sarawak	P.U.(A) 551/1996
915	Stesen Gelombang Mikro Song	1.610	Sarawak	P.U.(A) 551/1996
916	Stesen RAX, Song	0.040	Sarawak	P.U.(A) 551/1996
917	Stesen Gelombang Mikro Bukit Nyabau, Bintulu	3.220	Sarawak	P.U.(A) 551/1996
918	Stesen Gelombang Mikro M. 34, Bintulu	1.130	Sarawak	P.U.(A) 551/1996
919	Jalan Lapangan Terbang Baru Sibu	30.000	Sarawak	P.U.(A) 358/2004
920	Jalan Lapangan Terbang Baru Bintulu	1.850	Sarawak	P.U.(A) 358/2004
1000	Mata Air	9.010	Perlis	P.U. (A) 254/1996
1001	Rimba Mas	6.950	Perlis	P.U. (A) 254/1996
1002	Chuping	33.130	Perlis	P.U. (A) 254/1996
1050	Bukit Tangga	13.630	Kedah	P.U. (A) 254/1996
1051	Batu Lapan	10.570	Kedah	P.U. (A) 254/1996
1052	Guar Napai	7.690	Kedah	P.U. (A) 254/1996

Catatan : Untuk makluman, sekiranya pihak tuan memerlukan salinan warta yang disiarkan pada tahun 2010 sehingga sekarang, maklumat tersebut boleh diperolehi melalui rangkaian web seperti berikut: <http://www.federalgazette.agc.gov.my/>

**JADUAL 2.1 : DAFTAR JALAN PERSEKUTUAN / LEBUHRAYA BERTOL MENGIKUT NOMBOR LALUAN  
SEHINGGA 31 DISEMBER 2017**

NO. LALUAN	NAMA JALAN	PANJANG JALAN (km)	NEGERI	NO. WARTA/TAHUN
1053	Bukit Tembaga	11.160	Kedah	P.U. (A) 254/1996
1054	Lubuk Merbau	28.720	Kedah	P.U. (A) 254/1996
1055	Teloi Kanan	15.410	Kedah	P.U. (A) 254/1996
1056	Teloi Timur (Kilang Getah)	0.440	Kedah	P.U. (A) 254/1996
1057	Gunung Bongsu	9.740	Kedah	P.U. (A) 254/1996
1145	Lasah	24.610	Perak	P.U. (A) 254/1996
1146	Bersia	13.070	Perak	P.U. (A) 254/1996
1147	Papulut	14.930	Perak	P.U. (A) 254/1996
1148	Ijok	16.940	Perak	P.U. (A) 254/1996
1149	Sg. Klah	12.310	Perak	P.U. (A) 254/1996
1150	Sg. Behrang	11.160	Perak	P.U. (A) 254/1996
1151	Trolak Utara	13.470	Perak	P.U. (A) 254/1996
1152	Trolak Selatan	16.480	Perak	P.U. (A) 254/1996
1153	Trolak Timur	17.570	Perak	P.U. (A) 254/1996
1154	Besout 5	17.140	Perak	P.U. (A) 254/1996
1155	Lawin Selatan	9.540	Perak	P.U. (A) 254/1996
1156	Lawin Utara	9.540	Perak	P.U. (A) 254/1996
1157	Lepang Nenering	23.020	Perak	P.U. (A) 254/1996
1205	Sg. Tengi	25.810	Selangor	P.U. (A) 254/1996
1206	Kg. Soeharto	24.060	Selangor	P.U. (A) 254/1996
1207	Gedangsa	30.020	Selangor	P.U. (A) 254/1996
1208	Sg. Buaya	18.420	Selangor	P.U. (A) 254/1996
1209	Sg. Tengi Selatan	13.950	Selangor	P.U. (A) 254/1996
1210	Bukit Cerakah 1 & 2	16.200	Selangor	P.U. (A) 254/1996
1265	Sendayan	25.250	N. Sembilan	P.U. (A) 254/1996
1266	LBJ	16.750	N. Sembilan	P.U. (A) 254/1996
1267	Bukit Jalor	17.350	N. Sembilan	P.U. (A) 254/1996
1268	Serting 1 - 4	48.900	N. Sembilan	P.U. (A) 254/1996
1269	Serting (Kilang Sawit)	1.400	N. Sembilan	P.U. (A) 254/1996
1270	Jalan Utama Serting Hilir	26.980	N. Sembilan	P.U. (A) 254/1996

Catatan : Untuk makluman, sekiranya pihak tuan memerlukan salinan warta yang disiarkan pada tahun 2010 sehingga sekarang, maklumat tersebut boleh diperolehi melalui rangkaian web seperti berikut: <http://www.federalgazette.agc.gov.my/>

**JADUAL 2.1 : DAFTAR JALAN PERSEKUTUAN / LEBUHRAYA BERTOL MENGIKUT NOMBOR LALUAN  
SEHINGGA 31 DISEMBER 2017**

NO. LALUAN	NAMA JALAN	PANJANG JALAN (km)	NEGERI	NO. WARTA/TAHUN
1271	Lui Selatan/Tembangau	16.230	N. Sembilan	P.U. (A) 254/1996
1272	Sg. Lui	4.050	N. Sembilan	P.U. (A) 254/1996
1273	Lui Selatan	17.200	N. Sembilan	P.U. (A) 254/1996
1274	Lui Timur	16.300	N. Sembilan	P.U. (A) 254/1996
1275	Kepis	19.500	N. Sembilan	P.U. (A) 254/1996
1276	Jalan Utama Bukit Rokan	20.160	N. Sembilan	P.U. (A) 254/1996
1277	Bukit Rokan Utara	12.280	N. Sembilan	P.U. (A) 254/1996
1278	Bukit Rokan Barat	12.500	N. Sembilan	P.U. (A) 254/1996
1279	Jelai Gemas 1 - 4	67.500	N. Sembilan	P.U. (A) 254/1996
1280	Jelai Gemas Tambahan	4.300	N. Sembilan	P.U. (A) 254/1996
1281	Jalan Utama Pasoh 1 dan 4	5.760	N. Sembilan	P.U. (A) 254/1996
1282	Jalan Utama Pasoh 2 dan 3	16.750	N. Sembilan	P.U. (A) 254/1996
1283	Jalan Utama Palong	30.200	N. Sembilan	P.U. (A) 254/1996
1284	Jalan Loop Palong 5, 9, 10 & 13	21.700	N. Sembilan	P.U. (A) 254/1996
1285	Palong 8 (Kilang Getah)	1.900	N. Sembilan	P.U. (A) 254/1996
1286	Palong 2	15.990	N. Sembilan	P.U. (A) 254/1996
1287	Palong 3	12.370	N. Sembilan	P.U. (A) 254/1996
1288	Palong 4, 5 & 6	33.660	N. Sembilan	P.U. (A) 254/1996
1289	Palong 7 dan 8	26.900	N. Sembilan	P.U. (A) 254/1996
1290	Palong 9, 10 dan 11	27.900	N. Sembilan	P.U. (A) 254/1996
1291	Palong 12 dan 13	23.550	N. Sembilan	P.U. (A) 254/1996
1292	Titi	8.100	N. Sembilan	P.U. (A) 254/1996
1293	Serting Hilir 4 - 7	40.720	N. Sembilan	P.U. (A) 254/1996
1335	Bukit Senggeh	18.510	Melaka	P.U. (A) 254/1996
1374	Cahaya Baru	18.060	Johor	P.U. (A) 254/1996
1375	Ulu Tebrau	20.580	Johor	P.U. (A) 254/1996
1376	Bukit Batu	10.880	Johor	P.U. (A) 254/1996
1377	Bukit Permai	8.280	Johor	P.U. (A) 254/1996
1378	Bukit Serampang	15.280	Johor	P.U. (A) 254/1996
1379	Sri Ledang	12.360	Johor	P.U. (A) 254/1996

Catatan : Untuk makluman, sekiranya pihak tuan memerlukan salinan warta yang disiarkan pada tahun 2010 sehingga sekarang, maklumat tersebut boleh diperolehi melalui rangkaian web seperti berikut: <http://www.federalgazette.agc.gov.my/>

**JADUAL 2.1 : DAFTAR JALAN PERSEKUTUAN / LEBUHRAYA BERTOL MENGIKUT NOMBOR LALUAN  
SEHINGGA 31 DISEMBER 2017**

NO. LALUAN	NAMA JALAN	PANJANG JALAN (km)	NEGERI	NO. WARTA/TAHUN
1380	Lenga	8.870	Johor	P.U. (A) 254/1996
1381	Air Hitam	10.230	Johor	P.U. (A) 254/1996
1382	Tenang	7.660	Johor	P.U. (A) 254/1996
1383	Kemelah	14.580	Johor	P.U. (A) 254/1996
1384	Medoi	20.820	Johor	P.U. (A) 254/1996
1385	Redong	27.560	Johor	P.U. (A) 254/1996
1386	Pemanis	29.800	Johor	P.U. (A) 254/1996
1387	Jalan Utama Kulai	9.330	Johor	P.U. (A) 254/1996
1388	Taib Andak	23.590	Johor	P.U. (A) 254/1996
1389	Bukit Besar	13.170	Johor	P.U. (A) 254/1996
1390	Bukit Ramun	12.140	Johor	P.U. (A) 254/1996
1391	Pasir Raja	9.800	Johor	P.U. (A) 254/1996
1392	Endau	11.810	Johor	P.U. (A) 254/1996
1393	Jalan Utama Tenggara	23.040	Johor	P.U. (A) 254/1996
1394	Tenggara 5, 7 dan Tenggara Timur 2	6.520	Johor	P.U. (A) 254/1996
1395	Tenggara (Kilang Sawit)	4.710	Johor	P.U. (A) 254/1996
1396	Tenggara 1	14.700	Johor	P.U. (A) 254/1996
1397	Jalan Utama Nitar	10.970	Johor	P.U. (A) 254/1996
1398	Nitar (Kilang Sawit)	2.130	Johor	P.U. (A) 254/1996
1399	Nitar 1	16.120	Johor	P.U. (A) 254/1996
1400	Nitar 2	11.500	Johor	P.U. (A) 254/1996
1401	Air Tawar 1	13.140	Johor	P.U. (A) 254/1996
1402	Air Tawar 2	14.640	Johor	P.U. (A) 254/1996
1403	Air Tawar 3	12.850	Johor	P.U. (A) 254/1996
1404	Air Tawar 4	12.240	Johor	P.U. (A) 254/1996
1405	Air Tawar 5	13.860	Johor	P.U. (A) 254/1996
1406	Semenchu	16.680	Johor	P.U. (A) 254/1996
1407	Aping Timur	12.960	Johor	P.U. (A) 254/1996
1408	Aping Barat	12.510	Johor	P.U. (A) 254/1996
1409	Bukit Wa Ha/Spg. Wa Ha/Bukit Easter	41.020	Johor	P.U. (A) 254/1996

Catatan : Untuk maklumat, sekiranya pihak tuan memerlukan salinan warta yang disiarkan pada tahun 2010 sehingga sekarang, maklumat tersebut boleh diperolehi melalui rangkaian web seperti berikut: <http://www.federalgazette.agc.gov.my/>

**JADUAL 2.1 : DAFTAR JALAN PERSEKUTUAN / LEBUHRAYA BERTOL MENGIKUT NOMBOR LALUAN  
SEHINGGA 31 DISEMBER 2017**

NO. LALUAN	NAMA JALAN	PANJANG JALAN (km)	NEGERI	NO. WARTA/TAHUN
1410	Lok Heng Barat/Timur/Selatan	30.000	Johor	P.U. (A) 254/1996
1411	Adela (kilang)	1.250	Johor	P.U. (A) 254/1996
1412	Adela/Sening/Tunggal/Kledang	48.450	Johor	P.U. (A) 254/1996
1413	Sg. Mas/Papan Timur	29.700	Johor	P.U. (A) 254/1996
1414	Penggeli Timur/Sg. Sibol	24.130	Johor	P.U. (A) 254/1996
1415	Linggiu	12.060	Johor	P.U. (A) 254/1996
1416	Inas	19.980	Johor	P.U. (A) 254/1996
1417	Maokil 1-4	31.300	Johor	P.U. (A) 254/1996
1418	Palong Timur (Jalan Utama)	13.000	Johor	P.U. (A) 254/1996
1419	Tenggaroh Selatan 1 & 2	21.260	Johor	P.U. (A) 254/1996
1420	Tenggaroh 6	11.150	Johor	P.U. (A) 254/1996
1421	Tenggaroh 4 (Kilang Koko)	3.000	Johor	P.U. (A) 254/1996
1422	Simpang Wa Ha (Kilang)	5.050	Johor	P.U. (A) 254/1996
1423	Layang-layang	8.520	Johor	P.U. (A) 254/1996
1424	Maokil Kilang	2.090	Johor	P.U. (A) 254/1996
1425	Nitar Timur	10.500	Johor	P.U. (A) 254/1996
1484	Bukit Tajau	9.430	Pahang	P.U. (A) 254/1996
1485	Kg. New Zealand	12.220	Pahang	P.U. (A) 254/1996
1486	Bukit Goh	24.010	Pahang	P.U. (A) 254/1996
1487	Bukit Kuantan	29.590	Pahang	P.U. (A) 254/1996
1488	Sg. Panching Selatan	17.230	Pahang	P.U. (A) 254/1996
1489	Sg. Panching Timur	11.620	Pahang	P.U. (A) 254/1996
1490	Sg. Panching Utara	27.460	Pahang	P.U. (A) 254/1996
1491	Sg. Panching Utara (Kilang Sawit)	0.480	Pahang	P.U. (A) 254/1996
1492	Jalan Utama Lepar Hilir	21.660	Pahang	P.U. (A) 254/1996
1493	Lepar Hilir 1 dan 3	27.200	Pahang	P.U. (A) 254/1996
1494	Lepar Hilir 2	19.960	Pahang	P.U. (A) 254/1996
1495	Lepar Hilir 4	2.560	Pahang	P.U. (A) 254/1996
1496	Lembah Bilut	19.270	Pahang	P.U. (A) 254/1996
1497	Kg. Sertik	20.440	Pahang	P.U. (A) 254/1996

Catatan : Untuk makluman, sekiranya pihak tuan memerlukan salinan warta yang disiarkan pada tahun 2010 sehingga sekarang, maklumat tersebut boleh diperolehi melalui rangkaian web seperti berikut: <http://www.federalgazette.agc.gov.my/>

**JADUAL 2.1 : DAFTAR JALAN PERSEKUTUAN / LEBUHRAYA BERTOL MENGIKUT NOMBOR LALUAN  
SEHINGGA 31 DISEMBER 2017**

NO. LALUAN	NAMA JALAN	PANJANG JALAN (km)	NEGERI	NO. WARTA/TAHUN
1498	Jalan Utama Mempaga	32.000	Pahang	P.U. (A) 254/1996
1499	Mempaga/Krau	18.600	Pahang	P.U. (A) 254/1996
1500	Mempaga/Lakum/Bukit Damar	22.370	Pahang	P.U. (A) 254/1996
1501	Lembah Klau	13.980	Pahang	P.U. (A) 254/1996
1502	Krau	11.220	Pahang	P.U. (A) 254/1996
1503	Sg. Koyan	45.490	Pahang	P.U. (A) 254/1996
1504	Tersang	28.770	Pahang	P.U. (A) 254/1996
1505	Tersang (Kilang Sawit)	8.560	Pahang	P.U. (A) 254/1996
1506	Jalan Utama Kecau	15.600	Pahang	P.U. (A) 254/1996
1507	Jalan Utama Jenderak	13.030	Pahang	P.U. (A) 254/1996
1508	Sg. Retang	40.500	Pahang	P.U. (A) 254/1996
1509	Mengkuang	2.660	Pahang	P.U. (A) 254/1996
1510	Jalan Utama Bera	51.990	Pahang	P.U. (A) 254/1996
1511	Kepayang (Kilang Sawit)	0.660	Pahang	P.U. (A) 254/1996
1512	Tementi (Kilang Sawit)	1.440	Pahang	P.U. (A) 254/1996
1513	Purun	14.600	Pahang	P.U. (A) 254/1996
1514	Mayam	12.400	Pahang	P.U. (A) 254/1996
1515	Bukit Kepayang	10.580	Pahang	P.U. (A) 254/1996
1516	Tementi	17.620	Pahang	P.U. (A) 254/1996
1517	Kumai	17.150	Pahang	P.U. (A) 254/1996
1518	Jalan Utama Bukit Mendi	26.120	Pahang	P.U. (A) 254/1996
1519	Bukit Puchong	19.320	Pahang	P.U. (A) 254/1996
1520	Sg. Kemahal	9.920	Pahang	P.U. (A) 254/1996
1521	Jalan Link Kota Gelanggi	12.110	Pahang	P.U. (A) 254/1996
1522	Jalan Utama K. Gelanggi 2, 4 & 5	10.100	Pahang	P.U. (A) 254/1996
1523	Kota Gelanggi 1 dan 3	22.160	Pahang	P.U. (A) 254/1996
1524	Jalan Utama Kota Gelanggi/Lepar Utara	26.740	Pahang	P.U. (A) 254/1996
1525	Lepar Utara Bandar A dan Kilang A	11.090	Pahang	P.U. (A) 254/1996
1526	Lepar Utara Bandar B dan Kilang B	7.080	Pahang	P.U. (A) 254/1996
1527	Kg. Awah	6.900	Pahang	P.U. (A) 254/1996

Catatan : Untuk makluman, sekiranya pihak tuan memerlukan salinan warta yang disiarkan pada tahun 2010 sehingga sekarang, maklumat tersebut boleh diperolehi melalui rangkaian web seperti berikut: <http://www.federalgazette.agc.gov.my/>

**JADUAL 2.1 : DAFTAR JALAN PERSEKUTUAN / LEBUHRAYA BERTOL MENGIKUT NOMBOR LALUAN  
SEHINGGA 31 DISEMBER 2017**

NO. LALUAN	NAMA JALAN	PANJANG JALAN (km)	NEGERI	NO. WARTA/TAHUN
1528	Kg. Awah (Kilang Getah)	1.650	Pahang	P.U. (A) 254/1996
1529	Sg. Nerek	13.700	Pahang	P.U. (A) 254/1996
1530	Sg. Tekam Utara	11.920	Pahang	P.U. (A) 254/1996
1531	Ulu Jempol	15.240	Pahang	P.U. (A) 254/1996
1533	Jalan Utama Jengka Utara/Barat	20.100	Pahang	P.U. (A) 254/1996
1534	Jalan Utama Jengka 8, 9, 12 dan 13	11.270	Pahang	P.U. (A) 254/1996
1535	Jalan Utama Jengka 18, 21, 22 & 23	18.250	Pahang	P.U. (A) 254/1996
1536	Jalan Utama Jengka 1 - 10	2.250	Pahang	P.U. (A) 254/1996
1537	Jalan Utama Jengka Utara/Timur	11.390	Pahang	P.U. (A) 254/1996
1538	Jalan Utama Jengka 6 & 7	5.430	Pahang	P.U. (A) 254/1996
1539	Jengka 21 (Kilang Sawit)	0.210	Pahang	P.U. (A) 254/1996
1540	Jengka 18A (Kilang Sawit)	2.660	Pahang	P.U. (A) 254/1996
1541	Jengka 18B (Kilang Sawit)	2.010	Pahang	P.U. (A) 254/1996
1542	Jengka 1	15.670	Pahang	P.U. (A) 254/1996
1543	Jengka 4	12.130	Pahang	P.U. (A) 254/1996
1544	Jengka 5	10.060	Pahang	P.U. (A) 254/1996
1545	Jengka 9	12.080	Pahang	P.U. (A) 254/1996
1546	Jengka 10	12.760	Pahang	P.U. (A) 254/1996
1547	Jengka 11	11.460	Pahang	P.U. (A) 254/1996
1548	Jengka 13	10.860	Pahang	P.U. (A) 254/1996
1549	Jengka 14	13.500	Pahang	P.U. (A) 254/1996
1550	Jengka 20	13.690	Pahang	P.U. (A) 254/1996
1551	Jengka 22	10.460	Pahang	P.U. (A) 254/1996
1552	Jengka 24	14.000	Pahang	P.U. (A) 254/1996
1553	Jengka 25	22.310	Pahang	P.U. (A) 254/1996
1554	PPP Tun Razak	0.840	Pahang	P.U. (A) 254/1996
1555	Keratong 3A dan 3B (Kilang Sawit)	1.620	Pahang	P.U. (A) 254/1996
1556	Keratong 9 (Kilang Sawit)	1.330	Pahang	P.U. (A) 254/1996
1557	Cini 1A (Kilang Sawit)	0.100	Pahang	P.U. (A) 254/1996
1558	Cini 2 (Kilang Sawit)	3.210	Pahang	P.U. (A) 254/1996

Catatan : Untuk makluman, sekiranya pihak tuan memerlukan salinan warta yang disiarkan pada tahun 2010 sehingga sekarang, maklumat tersebut boleh diperolehi melalui rangkaian web seperti berikut: <http://www.federalgazette.agc.gov.my/>

**JADUAL 2.1 : DAFTAR JALAN PERSEKUTUAN / LEBUHRAYA BERTOL MENGIKUT NOMBOR LALUAN  
SEHINGGA 31 DISEMBER 2017**

NO. LALUAN	NAMA JALAN	PANJANG JALAN (km)	NEGERI	NO. WARTA/TAHUN
1559	Selancar 2 dan 2B (Kilang Sawit)	3.670	Pahang	P.U. (A) 254/1996
1560	Selendang (Kilang Sawit)	0.990	Pahang	P.U. (A) 254/1996
1561	Cini Timur 1, 2 dan 3	37.420	Pahang	P.U. (A) 254/1996
1562	Lepar Hilir 3 & 5	5.300	Pahang	P.U. (A) 254/1996
1563	Lepar Hilir 4, 6 & 7	1.680	Pahang	P.U. (A) 254/1996
1564	Triang 1	23.850	Pahang	P.U. (A) 254/1996
1565	Bera Selatan Fasa 2	10.500	Pahang	P.U. (A) 254/1996
1566	Bera Selatan Fasa 3	19.000	Pahang	P.U. (A) 254/1996
1567	Bera Selatan Fasa 4	9.600	Pahang	P.U. (A) 254/1996
1568	Triang	1.680	Pahang	P.U. (A) 254/1996
1569	Triang Selatan Fasa 2	9.600	Pahang	P.U. (A) 254/1996
1570	Lepar Hilir 3	0.810	Pahang	P.U. (A) 254/1996
1571	Lepar Hilir 5	4.600	Pahang	P.U. (A) 254/1996
1572	Sebertak - Bera Selatan	9.500	Pahang	P.U. (A) 254/1996
1573	Kecau 7 (Kilang Sawit)	0.510	Pahang	P.U. (A) 254/1996
1574	Kerau (Kilang Sawit)	0.360	Pahang	P.U. (A) 254/1996
1575	Mengkarak	10.670	Pahang	P.U. (A) 254/1996
1576	Krau-Lembah Klau/Mempaga	17.380	Pahang	P.U. (A) 254/1996
1577	Kecau 8, 9 & 10	6.400	Pahang	P.U. (A) 254/1996
1578	Kecau 4, 11 & 12	8.200	Pahang	P.U. (A) 254/1996
1579	Palong 16 -Tembangau	26.070	Pahang	P.U. (A) 254/1996
1580	Bera Selatan 3	0.660	Pahang	P.U. (A) 254/1996
1581	Bukit Sagu - Cerul	16.000	Pahang	P.U. (A) 254/1996
1582	Kecau 8, 9 & 10 (Baki)	3.200	Pahang	P.U. (A) 254/1996
1583	Terapai - Mayam	18.500	Pahang	P.U. (A) 254/1996
1684	Seberang Tayor	8.420	Terengganu	P.U. (A) 254/1996
1685	Belara	11.510	Terengganu	P.U. (A) 254/1996
1686	Tenang Besut	13.250	Terengganu	P.U. (A) 254/1996
1687	Bukit Bading	6.680	Terengganu	P.U. (A) 254/1996
1688	Jerangau	12.220	Terengganu	P.U. (A) 254/1996

Catatan : Untuk makluman, sekiranya pihak tuan memerlukan salinan warta yang disiarkan pada tahun 2010 sehingga sekarang, maklumat tersebut boleh diperolehi melalui rangkaian web seperti berikut: <http://www.federalgazette.agc.gov.my/>

**JADUAL 2.1 : DAFTAR JALAN PERSEKUTUAN / LEBUHRAYA BERTOL MENGIKUT NOMBOR LALUAN  
SEHINGGA 31 DISEMBER 2017**

NO. LALUAN	NAMA JALAN	PANJANG JALAN (km)	NEGERI	NO. WARTA/TAHUN
1689	Jerangau Barat	24.940	Terengganu	P.U. (A) 254/1996
1690	Jerangau Barat (Kilang Sawit)	5.950	Terengganu	P.U. (A) 254/1996
1691	Jalan Link Mengkawang/Jln Barat	9.300	Terengganu	P.U. (A) 254/1996
1692	Jalan Utama Mengkawang/Tersat	12.570	Terengganu	P.U. (A) 254/1996
1693	Mengkawang	13.300	Terengganu	P.U. (A) 254/1996
1694	Tersat	9.530	Terengganu	P.U. (A) 254/1996
1695	Chalok Barat	13.540	Terengganu	P.U. (A) 254/1996
1696	Chalok Barat (Kilang Getah)	1.000	Terengganu	P.U. (A) 254/1996
1697	Selasih	6.410	Terengganu	P.U. (A) 254/1996
1698	Kertih 2 dan 3	25.690	Terengganu	P.U. (A) 254/1996
1699	Neram 1	18.490	Terengganu	P.U. (A) 254/1996
1700	Neram 2	21.070	Terengganu	P.U. (A) 254/1996
1701	Chalok Barat (Kilang Getah)	2.070	Terengganu	P.U. (A) 254/1996
1702	Chalok Kilang	3.520	Terengganu	P.U. (A) 254/1996
1703	Sg. Chador	4.230	Terengganu	P.U. (A) 254/1996
1704	Bukit Sagu - Cerul	13.000	Terengganu	P.U. (A) 254/1996
1705	Rantau Abang 2	1.790	Terengganu	P.U. (A) 254/1996
1706	Rantau Abang 1	3.800	Terengganu	P.U. (A) 254/1996
1707	Neram 1 (Tambahan)	6.274	Terengganu	P.U.(A) 325/2017
1739	Jalan Utama Kemahang	10.150	Kelantan	P.U. (A) 254/1996
1740	Perasu	9.000	Kelantan	P.U. (A) 254/1996
1741	Jalan Masuk Sg. Chiku 7 & 8	26.500	Kelantan	P.U. (A) 254/1996
1742	Felda Sg. Chiku 3 - Aring	16.600	Kelantan	P.U. (A) 254/1996
1743	Jalan Masuk Felda Aring 8 & 9	17.600	Kelantan	P.U. (A) 254/1996
1744	Jalan Masuk Felda Aring	2.000	Kelantan	P.U. (A) 254/1996
1745	Jalan Masuk Felda Aring Pakej A	9.990	Kelantan	P.U. (A) 254/1996
1746	Jalan Masuk Felda Aring Fasa 2	15.700	Kelantan	P.U. (A) 254/1996
1800	Umas (Jalan Utama)	5.200	Sabah	P.U. (A) 254/1996
1801	Umas (Kilang)	0.400	Sabah	P.U. (A) 254/1996
1802	Umas (Jeti)	4.700	Sabah	P.U. (A) 254/1996

Catatan : Untuk makluman, sekiranya pihak tuan memerlukan salinan warta yang disiarkan pada tahun 2010 sehingga sekarang, maklumat tersebut boleh diperolehi melalui rangkaian web seperti berikut: <http://www.federalgazette.agc.gov.my/>

**JADUAL 2.1 : DAFTAR JALAN PERSEKUTUAN / LEBUHRAYA BERTOL MENGIKUT NOMBOR LALUAN  
SEHINGGA 31 DISEMBER 2017**

NO. LALUAN	NAMA JALAN	PANJANG JALAN (km)	NEGERI	NO. WARTA/TAHUN
1803	Kalabakan (Jalan Utama)	16.300	Sabah	P.U. (A) 254/1996
1804	Kalabakan (Kilang)	1.200	Sabah	P.U. (A) 254/1996
1805	Sahabat (Jalan Utama)	105.280	Sabah	P.U. (A) 254/1996
1806	Sahabat (Kilang)	1.450	Sabah	P.U. (A) 254/1996
2494	Jalan Masuk ke Kota Shahbandar, Rompin	3.900	Pahang	P.U.(A) 295/2000
2495	Jalan Masuk ke Melati, Rompin	16.300	Pahang	P.U.(A) 295/2000
2684	Jalan Kuala Jengai - Jonggok Batu	9.200	Terengganu	P.U.(A) 65/2004
2685	Jalan Bandar Al Muktafi Billah Shah - Kg. Pasir Raja	30.500	Terengganu	P.U.(A) 65/2004
2686	Jalan Mak Lagam	28.000	Terengganu	P.U.(A) 366/2008
2484	Jalan Masuk ke Bandar Chini, Pekan	23.300	Pahang	P.U.(A) 295/2000
2485	Jalan Masuk ke Bandar Paloh Hinai, Pekan	2.000	Pahang	P.U.(A) 295/2000
2486	Jalan Masuk ke Kota Perdana, Pekan	3.100	Pahang	P.U.(A) 295/2000
2487	Jalan Masuk ke Perantau Damai, Rompin	2.100	Pahang	P.U.(A) 295/2000
2488	Jalan Masuk ke Selendang, Rompin	13.400	Pahang	P.U.(A) 295/2000
2489	Jalan Masuk ke Kota Bahagia dan Melati, Rompin	23.200	Pahang	P.U.(A) 295/2000
2490	Jalan Masuk ke Perwira Jaya dan Selancar, Rompin	22.200	Pahang	P.U.(A) 295/2000
2491	Jalan Masuk ke Cenderawasih, Rompin	6.000	Pahang	P.U.(A) 295/2000
2492	Jalan Masuk ke Chanis, Rompin	8.200	Pahang	P.U.(A) 295/2000
2493	Jalan Masuk ke Bandar Tun Razak, Rompin	7.800	Pahang	P.U.(A) 295/2000
2687	Jalan Cerul - Bukit Sagu	15.000	Terengganu	P.U.(A) 65/2004
2739	Jalan Masuk Ke Paloh 1 dan 2	1.000	Kelantan	P.U.(A) 320/2003
2740	Jalan Masuk KESEDAR Paloh	21.202	Kelantan	P.U.(A) 130/2014
2741	Jalan KESEDAR Paloh 3 - Kesedar Chalil	11.900	Kelantan	P.U.(A) 320/2003
2742	Jalan Masuk Ke Pusat Bandar Chiku	3.000	Kelantan	P.U.(A) 320/2003
2743	Jalan Masuk Ke Sg. Asap	13.200	Kelantan	P.U.(A) 320/2003
2744	Jalan 1B (Jalan masuk ke Hospital Gua Musang)	1.630	Kelantan	P.U.(A) 320/2003
2745	Jalan 1C	6.380	Kelantan	P.U.(A) 320/2003
2746	Jalan 1E	2.700	Kelantan	P.U.(A) 320/2003
2747	Jalan Persiaran Raya (Jalan I-I)	4.340	Kelantan	P.U.(A) 320/2003
2748	Jalan Taman Rusa	3.200	Kelantan	P.U.(A) 320/2003

Catatan : Untuk makluman, sekiranya pihak tuan memerlukan salinan warta yang disiarkan pada tahun 2010 sehingga sekarang, maklumat tersebut boleh diperolehi melalui rangkaian web seperti berikut: <http://www.federalgazette.agc.gov.my/>

**JADUAL 2.1 : DAFTAR JALAN PERSEKUTUAN / LEBUHRAYA BERTOL MENGIKUT NOMBOR LALUAN  
SEHINGGA 31 DISEMBER 2017**

NO. LALUAN	NAMA JALAN	PANJANG JALAN (km)	NEGERI	NO. WARTA/TAHUN
2749	Jalan Masuk ke Taman Negara Kuala Koh	13.600	Kelantan	P.U.(A) 130/2014
2750	Jalan Kg. Berdang-Kg. Sg. Rual	3.600	Kelantan	P.U.(A) 130/2014
2751	Jalan Kg. Baru Malaysia-Kg. Satan	9.100	Kelantan	P.U.(A) 130/2014
2752	Jalan Kg. Gatal - Taman Melati	1.200	Kelantan	P.U.(A) 130/2014
2753	Jalan Kg. Jerimbong	1.200	Kelantan	P.U.(A) 130/2014
3000	Jalan Masuk Ke Kawasan Persindustrian Padang Besar	1.050	Perlis	P.U.(A) 538/1996
3001	Jalan Masuk Ke Kawasan Perindustrian Kuala Perlis	2.100	Perlis	P.U.(A) 538/1996
3050	Jalan Masuk Ke Kawasan Perindustrian Tikam Batu	1.090	Kedah	P.U.(A) 538/1996
3051	Jalan Masuk Ke Kawasan Perindustrian Bakar Arang Sungai Petani	3.000	Kedah	P.U.(A) 538/1996
3052	Jalan Masuk ke Kawasan Perusahaan PKNK Sungai Petani	4.700	Kedah	P.U.(A) 538/1996
3053	Jalan Kulim Hi-Tech	8.000	Kedah	P.U.(A) 56/2007
3110	Jalan Telaga Air- Seberang Perai Utara	0.800	Pulau Pinang	P.U.(A) 538/1996
3111	Jalan Permatang Pauh	9.600	Pulau Pinang	P.U.(A) 538/1996
3112	Jalan Perusahaan Seberang Perai Tengah	3.200	Pulau Pinang	P.U.(A) 538/1996
3113	Jalan Persisir Pantai (Lebuhraya Bayan Lepas)	4.700	Pulau Pinang	P.U.(A) 538/1996
3114	Lebuhraya Kg. Jawa	1.605	Pulau Pinang	P.U.(A) 199/2017
3115	Jalan Mayang Pasir	2.210	Pulau Pinang	P.U.(A) 538/1996
3145	Jalan Masuk Ke Kawasan Perindustrian Kg. Acheh, Sitiawan	5.400	Perak	P.U.(A) 538/1996
3146	Jalan Masuk Ke Kawasan Perindustrian Kamunting, Taiping	5.550	Perak	P.U.(A) 538/1996
3147	Jalan Masuk Ke Kawasan Perindustrian Kuala Kangsar	1.600	Perak	P.U.(A) 538/1996
3148	Jalan Masuk Ke Kawasan Perindustrian Sungai Siput (U), Kuala Kangsar	3.100	Perak	P.U.(A) 538/1996
3149	Jalan Masuk Ke Kawasan Perindustrian Parit Buntar	4.800	Perak	P.U.(A) 538/1996
3150	Jalan Simpang Pulai - Lahat	9.800	Perak	P.U.(A) 538/1996
3151	Jalan Pasir Puteh - Pusing	11.820	Perak	P.U.(A) 432/2010
3152	Jalan Bemban	6.280	Perak	P.U.(A) 538/1996
3205	Jalan Masuk Ke Kawasan Perindustrian Kalumpang	0.400	Selangor	P.U.(A) 538/1996
3206	Jalan Masuk Ke Kawasan Perindustrian Batang Kali	0.950	Selangor	P.U.(A) 538/1996
3207	Jalan Masuk Ke Kawasan Perindustrian Batu 30	1.350	Selangor	P.U.(A) 538/1996

Catatan : Untuk makluman, sekiranya pihak tuan memerlukan salinan warta yang disiarkan pada tahun 2010 sehingga sekarang, maklumat tersebut boleh diperolehi melalui rangkaian web seperti berikut: <http://www.federalgazette.agc.gov.my/>

**JADUAL 2.1 : DAFTAR JALAN PERSEKUTUAN / LEBUHRAYA BERTOL MENGIKUT NOMBOR LALUAN  
SEHINGGA 31 DISEMBER 2017**

NO. LALUAN	NAMA JALAN	PANJANG JALAN (km)	NEGERI	NO. WARTA/TAHUN
3208	Jalan Masuk Ke Kawasan Perindustrian Bukit Beruntung/SKC Rasa	10.600	Selangor	P.U.(A) 538/1996
3209	Jalan Masuk Ke Kawasan Perindustrian Rawang	3.100	Selangor	P.U.(A) 538/1996
3210	Jalan Masuk Ke Kawasan Perindustrian Hulu Langat	17.600	Selangor	P.U.(A) 538/1996
3211	Jalan Masuk Ke Kawasan Perindustrian Balakong	8.000	Selangor	P.U.(A) 538/1996
3212	Jalan Masuk Ke Kawasan Perindustrian PKNS Beranang	4.900	Selangor	P.U.(A) 538/1996
3213	Jalan Masuk Ke Kawasan Perindustrian Glemarie	5.600	Selangor	P.U.(A) 538/1996
3214	Jalan Sg. Buloh, Batu 3. Puchong dan Serdang	38.700	Selangor	P.U.(A) 538/1996
3215	Jalan Masuk ke Kawasan Perindustrian Seri Kembangan	9.400	Selangor	P.U.(A) 538/1996
3216	Jalan Masuk Ke Kawasan Perindustrian Sg. Rasah / Batu Tiga Lama	4.700	Selangor	P.U.(A) 538/1996
3217	Jalan Masuk Ke Kawasan Perindustrian Meru	17.800	Selangor	P.U.(A) 538/1996
3218	Jalan Masuk Ke Kawasan Perindustrian Pandamaran	12.150	Selangor	P.U.(A) 538/1996
3219	Jalan Masuk Kg. Timah SKC, Bukit Beruntung	2.320	Selangor	P.U.(A) 155/2015
3265	Jalan Pajam - Nilai - Salak	11.600	N. Sembilan	P.U.(A) 538/1996
3374	Jalan Masuk Ke Kawasan Perindustrian Tampoi	7.432	Johor	P.U.(A) 538/1996
3484	Jalan Masuk Ke Kawasan Perindustrian Bentong	3.700	Pahang	P.U.(A) 538/1996
3485	Jalan Masuk Ke Kawasan Perindustrian Gebeng, Kuantan	3.500	Pahang	P.U.(A) 538/1996
3486	Jalan Masuk Ke Kawasan Perindustrian Semambu, Kuantan	16.000	Pahang	P.U.(A) 538/1996
3487	Jalan Masuk Ke Kawasan Perindustrian Maran	0.600	Pahang	P.U.(A) 538/1996
3488	Jalan Masuk Ke Kawasan Perindustrian Peramu, Pekan	1.400	Pahang	P.U.(A) 538/1996
3489	Jalan Masuk Ke Kawasan Perindustrian Songsang, Temerloh	2.900	Pahang	P.U.(A) 538/1996
3684	Jalan Kg. Raja ke Kg. Che Selamah	40.000	Terengganu	P.U.(A) 51/2003
3685	Jalan Kg. Rhu Tapai ke Bandar Permaisuri	60.300	Terengganu	P.U.(A) 51/2003
3686	Jalan Masuk ke Tapak GPP 5 & 6 Kg. Tok Arun, Paka	3.500	Terengganu	P.U.(A) 268/1999
3739	Jalan Masuk Ke Kawasan Industri Pengkalan Chepa 1 & 2	2.830	Kelantan	P.U.(A) 538/1996
3740	Jalan Masuk Ke Kawasan Perindustrian Bandar Baru Gua Musang	6.000	Kelantan	P.U.(A) 538/1996
—	Jalan Susur selari dengan Jalanraya Klang - Pel. Klang (sebelah utara)	5.430	Selangor	P.U. (A) 188/2001

Catatan : Untuk makluman, sekiranya pihak tuan memerlukan salinan warta yang disiarkan pada tahun 2010 sehingga sekarang, maklumat tersebut boleh diperolehi melalui rangkaian web seperti berikut: <http://www.federalgazette.agc.gov.my/>

**JADUAL 2.1 : DAFTAR JALAN PERSEKUTUAN / LEBUHRAYA BERTOL MENGIKUT NOMBOR LALUAN  
SEHINGGA 31 DISEMBER 2017**

NO. LALUAN	NAMA JALAN	PANJANG JALAN (km)	NEGERI	NO. WARTA/TAHUN
–	Jalan Susur selari dengan Jalanraya Klang - Pel. Klang (sebelah selatan)	5.510	Selangor	P.U. (A) 188/2001
–	Jalan Tun Abdul Razak Ke Kompleks Kastam Imegresen dan Kuarantin	1.300	Johor	P.U. (A) 446/2008
–	Kompleks Kastam Imigresen Dan Kuarantin Ke jalan Lingkaran Dalam	0.200	Johor	P.U. (A) 446/2008
–	Jalan Masuk Ke Bandar Springhill	0.305	N.Sembilan	P.U. (A) 201/2004
–	Jalan Penghujung Lebuhraya Pantai Timur-Bukit Payung	15.716	Terengganu	P.U. (A) 82/2011
–	Jalan Pintas Kajang	2.699	Selangor	P.U.(A) 99/2004
–	Laka Selatan	17.680	Kedah	P.U. (A) 254/1996
–	Sungai Tiang	14.800	Kedah	P.U. (A) 254/1996
–	Teloi Timur	0.370	Kedah	P.U. (A) 254/1996
–	Lepang Nenering 1 & 2	14.200	Perak	P.U. (A) 254/1996
–	Besout 1, 2 dan 3	2.150	Perak	P.U. (A) 254/1996
–	Besout 4	10.640	Perak	P.U. (A) 254/1996
–	Serting 4 (tambahan)	1.600	N. Sembilan	P.U. (A) 254/1996
–	Palong 14, 15 & 16	23.500	N. Sembilan	P.U. (A) 254/1996
–	Palong 16 - Tembangau	7.100	N. Sembilan	P.U. (A) 254/1996
–	Sg. Kelamah	10.880	N. Sembilan	P.U. (A) 254/1996
–	Lui Barat	6.600	N. Sembilan	P.U. (A) 254/1996
–	Lui Muda	5.600	N. Sembilan	P.U. (A) 254/1996
–	Bukit Rokan	14.400	N. Sembilan	P.U. (A) 254/1996
–	Pasoh 1	13.410	N. Sembilan	P.U. (A) 254/1996
–	Pasoh 2	11.920	N. Sembilan	P.U. (A) 254/1996
–	Pasoh 3	12.740	N. Sembilan	P.U. (A) 254/1996
–	Pasoh 4	10.080	N. Sembilan	P.U. (A) 254/1996
–	Pasir Besar	12.190	N. Sembilan	P.U. (A) 254/1996
–	Palong 1	12.780	N. Sembilan	P.U. (A) 254/1996
–	Hutan Percha	6.320	Melaka	P.U. (A) 254/1996
–	Solok Menggong	1.880	Melaka	P.U. (A) 254/1996
–	Machap	1.950	Melaka	P.U. (A) 254/1996

Catatan : Untuk makluman, sekiranya pihak tuan memerlukan salinan warta yang disiarkan pada tahun 2010 sehingga sekarang, maklumat tersebut boleh diperolehi melalui rangkaian web seperti berikut: <http://www.federalgazette.agc.gov.my/>

**JADUAL 2.1 : DAFTAR JALAN PERSEKUTUAN / LEBUHRAYA BERTOL MENGIKUT NOMBOR LALUAN  
SEHINGGA 31 DISEMBER 2017**

NO. LALUAN	NAMA JALAN	PANJANG JALAN (km)	NEGERI	NO. WARTA/TAHUN
—	Komendore	1.780	Melaka	P.U. (A) 254/1996
—	Cemplak	10.590	Johor	P.U. (A) 254/1996
—	Cemplak Barat	4.700	Johor	P.U. (A) 254/1996
—	Sg. Sayong	8.600	Johor	P.U. (A) 254/1996
—	Pasak	7.780	Johor	P.U. (A) 254/1996
—	Kahang Barat	8.690	Johor	P.U. (A) 254/1996
—	Kahang Timur	8.510	Johor	P.U. (A) 254/1996
—	Ulu Dengar	8.170	Johor	P.U. (A) 254/1996
—	Palong Timur 1, 2 & 3	18.520	Johor	P.U. (A) 254/1996
—	Palong Timur 4 & 5	10.690	Johor	P.U. (A) 254/1996
—	Tunggal (Tambahan)	4.110	Johor	P.U. (A) 254/1996
—	Tenggaroh 2 & 4	21.000	Johor	P.U. (A) 254/1996
—	Tenggaroh 3	14.300	Johor	P.U. (A) 254/1996
—	Tenggaroh 5 & 7	6.520	Johor	P.U. (A) 254/1996
—	Tenggaroh Timur 1 & 3	10.400	Johor	P.U. (A) 254/1996
—	Tenggaroh Timur 2	6.210	Johor	P.U. (A) 254/1996
—	Bt. Tongkat/Ulu Belitong	29.940	Johor	P.U. (A) 254/1996
—	Ulu Penggeli	11.200	Johor	P.U. (A) 254/1996
—	Simpang Wa Ha (Tambahan)	7.080	Johor	P.U. (A) 254/1996
—	Lok Heng Timur (Tambahan)	6.720	Johor	P.U. (A) 254/1996
—	Palong Timur 1, 2 & 3 (Tambahan)	2.110	Johor	P.U. (A) 254/1996
—	Pemanis 1 & 2 (Tambahan)	0.980	Johor	P.U. (A) 254/1996
—	Bukit Damar	10.730	Pahang	P.U. (A) 254/1996
—	Lakum	15.180	Pahang	P.U. (A) 254/1996
—	Mempaga 1	10.930	Pahang	P.U. (A) 254/1996
—	Mempaga 2 & 3	17.300	Pahang	P.U. (A) 254/1996
—	Kecau 1	6.130	Pahang	P.U. (A) 254/1996
—	Jenderak Utara	11.070	Pahang	P.U. (A) 254/1996
—	Jenderak Selatan	7.930	Pahang	P.U. (A) 254/1996
—	Padang Piol	12.400	Pahang	P.U. (A) 254/1996

Catatan : Untuk makluman, sekiranya pihak tuan memerlukan salinan warta yang disiarkan pada tahun 2010 sehingga sekarang, maklumat tersebut boleh diperolehi melalui rangkaian web seperti berikut: <http://www.federalgazette.agc.gov.my/>

**JADUAL 2.1 : DAFTAR JALAN PERSEKUTUAN / LEBUHRAYA BERTOL MENGIKUT NOMBOR LALUAN  
SEHINGGA 31 DISEMBER 2017**

NO. LALUAN	NAMA JALAN	PANJANG JALAN (km)	NEGERI	NO. WARTA/TAHUN
—	Sebertak	9.030	Pahang	P.U. (A) 254/1996
—	Rentam	8.800	Pahang	P.U. (A) 254/1996
—	Bukit Mendi	8.650	Pahang	P.U. (A) 254/1996
—	Chemomoi	12.400	Pahang	P.U. (A) 254/1996
—	Kemasul	14.230	Pahang	P.U. (A) 254/1996
—	Kota Gelanggi 2 dan 4	16.200	Pahang	P.U. (A) 254/1996
—	Kota Gelanggi 5	8.400	Pahang	P.U. (A) 254/1996
—	Lepar Utara Bandar B	37.600	Pahang	P.U. (A) 254/1996
—	Jengka 2	7.320	Pahang	P.U. (A) 254/1996
—	Jengka 3	11.130	Pahang	P.U. (A) 254/1996
—	Jengka 6	10.600	Pahang	P.U. (A) 254/1996
—	Jengka 7	9.820	Pahang	P.U. (A) 254/1996
—	Jengka 8	9.410	Pahang	P.U. (A) 254/1996
—	Jengka 12	8.690	Pahang	P.U. (A) 254/1996
—	Jengka 15	9.600	Pahang	P.U. (A) 254/1996
—	Jengka 16	8.310	Pahang	P.U. (A) 254/1996
—	Jengka 17	9.460	Pahang	P.U. (A) 254/1996
—	Jengka 18	9.020	Pahang	P.U. (A) 254/1996
—	Jengka 19	15.290	Pahang	P.U. (A) 254/1996
—	Jengka 21	11.280	Pahang	P.U. (A) 254/1996
—	Jengka 23	11.230	Pahang	P.U. (A) 254/1996
—	Bukit Sagu 1	12.220	Pahang	P.U. (A) 254/1996
—	Selancar 4	9.800	Pahang	P.U. (A) 254/1996
—	Selancar 5	14.710	Pahang	P.U. (A) 254/1996
—	Selancar 6	6.800	Pahang	P.U. (A) 254/1996
—	Selendang 2	11.280	Pahang	P.U. (A) 254/1996
—	Selendang 4	9.300	Pahang	P.U. (A) 254/1996
—	Lepar Utara 1, 4 & 5	32.000	Pahang	P.U. (A) 254/1996
—	Cegar Perah 1 & 2	17.130	Pahang	P.U. (A) 254/1996
—	Kecau 3	2.000	Pahang	P.U. (A) 254/1996

Catatan : Untuk makluman, sekiranya pihak tuan memerlukan salinan warta yang disiarkan pada tahun 2010 sehingga sekarang, maklumat tersebut boleh diperolehi melalui rangkaian web seperti berikut: <http://www.federalgazette.agc.gov.my/>

**JADUAL 2.1 : DAFTAR JALAN PERSEKUTUAN / LEBUHRAYA BERTOL MENGIKUT NOMBOR LALUAN  
SEHINGGA 31 DISEMBER 2017**

NO. LALUAN	NAMA JALAN	PANJANG JALAN (km)	NEGERI	NO. WARTA/TAHUN
–	Krau 1 (Tambahan)	0.560	Pahang	P.U. (A) 254/1996
–	Tersang 2 (Tambahan)	0.450	Pahang	P.U. (A) 254/1996
–	Triang 3	12.500	Pahang	P.U. (A) 254/1996
–	Triang 3 (Tambahan)	0.910	Pahang	P.U. (A) 254/1996
–	Tembangau 1 & 2	37.300	Pahang	P.U. (A) 254/1996
–	Tembangau 6 & 8	10.010	Pahang	P.U. (A) 254/1996
–	Sg. Tekam	11.260	Pahang	P.U. (A) 254/1996
–	Lepar Utara	1.000	Pahang	P.U. (A) 254/1996
–	Tembangau 3 & 4	21.040	Pahang	P.U. (A) 254/1996
–	Bukit Sagu - 2 & 3	16.400	Pahang	P.U. (A) 254/1996
–	Chalok	11.270	Terengganu	P.U. (A) 254/1996
–	Jerangau (Tambahan)	0.700	Terengganu	P.U. (A) 254/1996
–	Tenang Besut	6.190	Terengganu	P.U. (A) 254/1996
–	Kemahang 1 & 2	19.310	Kelantan	P.U. (A) 254/1996
–	Kemahang 3	9.500	Kelantan	P.U. (A) 254/1996
–	Perkampungan Perasu	8.110	Kelantan	P.U. (A) 254/1996
–	Perkampungan Sg. Chiku 1 & 2	23.510	Kelantan	P.U. (A) 254/1996
–	Perkampungan Sg. Chiku 3	6.500	Kelantan	P.U. (A) 254/1996
–	Perkampungan Sg. Chiku 4	8.980	Kelantan	P.U. (A) 254/1996
–	Perkampungan Sg. Chiku 5 & 6	19.000	Kelantan	P.U. (A) 254/1996
–	Jalan Dalam Felda Aring 6	5.980	Kelantan	P.U. (A) 254/1996
–	Jalan Dalam Felda Aring 2	11.900	Kelantan	P.U. (A) 254/1996
–	Umas 1 - 5	31.130	Sabah	P.U. (A) 254/1996
–	Sahabat A	15.000	Sabah	P.U. (A) 254/1996
–	Sahabat D	16.000	Sabah	P.U. (A) 254/1996
–	Sahabat (Kilang D)	0.800	Sabah	P.U. (A) 254/1996
–	Sahabat (Kilang E)	0.940	Sabah	P.U. (A) 254/1996
–	Sahabat G	3.100	Sabah	P.U. (A) 254/1996
–	Sahabat B	8.200	Sabah	P.U. (A) 254/1996
–	Sahabat C	11.140	Sabah	P.U. (A) 254/1996

Catatan : Untuk makluman, sekiranya pihak tuan memerlukan salinan warta yang disiarkan pada tahun 2010 sehingga sekarang, maklumat tersebut boleh diperolehi melalui rangkaian web seperti berikut: <http://www.federalgazette.agc.gov.my/>

**JADUAL 2.1 : DAFTAR JALAN PERSEKUTUAN / LEBUHRAYA BERTOL MENGIKUT NOMBOR LALUAN  
SEHINGGA 31 DISEMBER 2017**

NO. LALUAN	NAMA JALAN	PANJANG JALAN (km)	NEGERI	NO. WARTA/TAHUN
—	Sahabat E	4.500	Sabah	P.U. (A) 254/1996
—	Sahabat F	4.850	Sabah	P.U. (A) 254/1996
—	Sahabat H	3.200	Sabah	P.U. (A) 254/1996
—	Jalan Pagar Keselamatan ke Bukit Kuan Choh	3.020	Perlis	P.U.(A) 401/1989
—	Jalan Pagar Keselamatan ke Bukit Kayu Hitam	26.220	Perlis	P.U.(A) 401/1989
—	Jalan Pagar Keselamatan ke Bukit Tangga, Bukit Kayu Hitam	20.600	Kedah	P.U.(A) 401/1989
—	Jalan Pagar Keselamatan ke Chuping, Bukit Kayu Hitam	8.800	Kedah	P.U.(A) 401/1989
—	Jalan Telok Burau-Telaga Tujuh, Pulau Langkawi	1.000	Kedah	P.U.(A) 401/1989
—	Jalan Pantai Dato' Syed Omar, Pulau Langkawi	0.900	Kedah	P.U.(A) 401/1989
—	Jalan Masuk ke Stesen VHF Gunung Jerai	3.200	Kedah	P.U.(A) 401/1989
—	Jalan Masuk ke Stesen VHF Bukit Palong, Baling	5.000	Kedah	P.U.(A) 401/1989
—	Jalan Changlun - Sintok	9.840	Kedah	P.U. (A) 6/1992
—	Jalan Bukit Kayu Hitam - Bukit Tangga - Sintok	13.000	Kedah	P.U. (A) 6/1992
—	Jalan Gunung Raya	13.700	Kedah	P.U.(A) 63/1993
—	Jalan Masuk ke Lapangan Terbang Manjung	0.280	Perak	P.U.(A) 401/1989
—	Jalan Masuk ke Lapangan Terbang Taiping	0.440	Perak	P.U.(A) 401/1989
—	Jalan Masuk ke Stesen VHF Bukit Naga	4.790	Perak	P.U.(A) 401/1989
—	Jalan Masuk ke Stesen VHF Bukit Larut	3.280	Perak	P.U.(A) 401/1989
—	Jalan Masuk ke Stesen VHF Jalan Kolam Air, Hilir Perak	1.430	Perak	P.U.(A) 401/1989
—	Jalan Masuk ke Stesen VHF Bukit Kledang	7.800	Perak	P.U.(A) 401/1989
—	Jalan Masuk ke Stesen Gelombang Mikro Jalan Simpang Empat - Kayan	0.040	Perak	P.U.(A) 401/1989
—	Jalan Masuk ke Stesen Radio Beacon Sungei Kepar	0.020	Perak	P.U.(A) 401/1989
—	Jalan Masuk ke Stesen VHF Klang	0.600	Selangor	P.U.(A) 401/1989
—	Jalan Masuk ke Stesen Penerima Radio Telekom Sungai Lang, Kuala Langat	4.240	Selangor	P.U.(A) 401/1989
—	Jalan Masuk ke Stesen VHF dan Gelombang Mikro, Kuala Selangor	4.240	Selangor	P.U.(A) 401/1989
—	Jalan Masuk ke Stesen VHF dan Gelombang Mikro, Hulu Selangor	1.800	Selangor	P.U.(A) 401/1989

Catatan : Untuk makluman, sekiranya pihak tuan memerlukan salinan warta yang disiarkan pada tahun 2010 sehingga sekarang, maklumat tersebut boleh diperolehi melalui rangkaian web seperti berikut: <http://www.federalgazette.agc.gov.my/>

**JADUAL 2.1 : DAFTAR JALAN PERSEKUTUAN / LEBUHRAYA BERTOL MENGIKUT NOMBOR LALUAN  
SEHINGGA 31 DISEMBER 2017**

NO. LALUAN	NAMA JALAN	PANJANG JALAN (km)	NEGERI	NO. WARTA/TAHUN
—	Jalan Masuk ke Stesen Pemancar Gelombang Mikro Gunung Telapak Buruk, Seremban	11.250	N. Sembilan	P.U.(A) 401/1989
—	Jalan Masuk ke Stesen Pemancar Gelombang Mikro Bukit Sepang, Seremban	2.100	N. Sembilan	P.U.(A) 401/1989
—	Jalan Masuk ke Stesen Pemancar Gelombang Mikro Gunhill, Seremban	0.900	N. Sembilan	P.U.(A) 401/1989
—	Jalan Masuk ke Stesen Pemancar Gelombang Mikro Kuala Pilah	1.600	N. Sembilan	P.U.(A) 401/1989
—	Jalan Masuk ke Stesen TV Bukit Kayu Ara Ampangan Tinggi, Kuala Pilah	0.850	N. Sembilan	P.U.(A) 401/1989
—	Jalan Masuk ke Stesen VHF Bukit Beruang	1.010	Melaka	P.U.(A) 321/2003
—	Jalan Masuk ke Stesen VHF Gunung Soga, Batu Pahat	3.020	Johor	P.U.(A) 401/1989
—	Jalan Masuk ke Stesen VHF Gunung Pulai, Johor Bahru	13.100	Johor	P.U.(A) 401/1989
—	Jalan Masuk ke Stesen VHF di Pengerang, Kota Tinggi	0.910	Johor	P.U.(A) 401/1989
—	Jalan Masuk ke Stesen VHF Gunung Ledang, Muar	12.430	Johor	P.U.(A) 401/1989
—	Jalan Masuk ke Stesen VHF Bukit Morten, Mersing	0.400	Johor	P.U.(A) 401/1989
—	Jalan Masuk ke Stesen VHF Bukit Tinggi, Mersing	4.710	Johor	P.U.(A) 401/1989
—	Jalan Masuk ke Stesen VHF Bukit Jinsir, Segamat	0.500	Johor	P.U.(A) 401/1989
—	Jalan Masuk ke Stesen VHF Bukit Keledang, Segamat	0.750	Johor	P.U.(A) 401/1989
—	Jalan Masuk ke Stesen VHF, Kluang	2.640	Johor	P.U.(A) 401/1989
—	Jalan Masuk ke Lapangan Terbang Kuantan	0.640	Pahang	P.U.(A) 401/1989
—	Jalan Masuk ke Pelabuhan Kuantan	3.680	Pahang	P.U.(A) 401/1989
—	Jalan-Jalan Dalam di Bukit Fraser	12.290	Pahang	P.U.(A) 401/1989
—	Jalan Masuk ke Stesen Satelit Bumi, Kuantan	1.260	Pahang	P.U.(A) 401/1989
—	Jalan Masuk ke Stesen VHF dan Gelombang Mikro Bukit Pelindung, Kuantan	2.990	Pahang	P.U.(A) 401/1989
—	Jalan Masuk ke Stesen Gelombang Mikro, Cherating	0.160	Pahang	P.U.(A) 401/1989
—	Jalan Masuk ke Stesen VHF Bukit Sulai, Kuantan	3.380	Pahang	P.U.(A) 401/1989
—	Jalan Masuk ke Stesen VHF Maran, Temerloh	2.370	Pahang	P.U.(A) 401/1989
—	Jalan Masuk ke Stesen VHF Kampong Tok Embun, Temerloh	1.110	Pahang	P.U.(A) 401/1989
—	Jalan Masuk ke Stesen VHF Bukit Fraser, Raub	0.310	Pahang	P.U.(A) 401/1989

Catatan : Untuk makluman, sekiranya pihak tuan memerlukan salinan warta yang disiarkan pada tahun 2010 sehingga sekarang, maklumat tersebut boleh diperolehi melalui rangkaian web seperti berikut: <http://www.federalgazette.agc.gov.my/>

**JADUAL 2.1 : DAFTAR JALAN PERSEKUTUAN / LEBUHRAYA BERTOL MENGIKUT NOMBOR LALUAN  
SEHINGGA 31 DISEMBER 2017**

NO. LALUAN	NAMA JALAN	PANJANG JALAN (km)	NEGERI	NO. WARTA/TAHUN
–	Jalan Masuk ke Stesen Gelombang Mikro Bukit Kolam Air, Raub	0.190	Pahang	P.U.(A) 401/1989
–	Jalan Masuk ke Ibu Sawat Telekom RAX, Raub	0.100	Pahang	P.U.(A) 401/1989
–	Jalan Masuk ke Stesen VHF Gunung Brinchang, Cameron Highlands	3.220	Pahang	P.U.(A) 401/1989
–	Jalan Masuk ke Stesen Mikro Ulu Kali, Bentong	3.220	Pahang	P.U.(A) 401/1989
–	Jalan Masuk ke Jalan Girdle, Cameron Highlands	1.460	Pahang	P.U.(A) 401/1989
–	Jalan Masuk ke Pengkalan TLDM, Kuantan	2.800	Pahang	P.U.(A) 401/1989
–	Jalan Masuk ke Stesen VHF Bukit Tampin, Tampin	5.360	N. Sembilan	P.U.(A) 401/1989
–	Jalan Masuk ke Stesen Satelit Bumi, Lendu, Alor Gajah	2.930	Melaka	P.U.(A) 321/2003
–	Jalan Masuk ke Pengkalan Ikan Cendering, Kuala Terengganu	0.680	Terengganu	P.U.(A) 401/1989
–	Jalan Masuk ke Stesen VHF Bukit Bintang, Besut	4.880	Terengganu	P.U.(A) 401/1989
–	Jalan Masuk ke Stesen VHF Bukit Besar, Kuala Terengganu	0.920	Terengganu	P.U.(A) 401/1989
–	Jalan Masuk ke Stesen VHF Bukit Bauk, Dungun	3.090	Terengganu	P.U.(A) 401/1989
–	Jalan Masuk ke Stesen VHF Bukit Kemuning, Kemaman	3.730	Terengganu	P.U.(A) 401/1989
–	MRR II (Pakej 4 : Dari Lebuhraya K.L - Karak km.18.90 ke Jalan Taman Melati)	2.000	Kuala Lumpur	P.U.(A) 334/1997
–	MRR II (Pakej 7 : Dari Jalan Hulu Kelang ke Tmn. Bakti melalui Jalan Kg. Pandan Dalam)	3.040	Kuala Lumpur	P.U.(A) 334/1997
–	MRR II (Pakej 9C : Dari Persimpangan Sri Petaling ke Bandar Tasik Selatan)	1.043	Kuala Lumpur	P.U.(A) 334/1997
–	MRR II (Pakej 10 : Dari Persimpangan dengan Jalan Selayang Kepong ke Persimpangan Jalan Ipoh dengan Jalan Batu Caves)	4.260	Kuala Lumpur	P.U.(A) 340/1998
–	Pakej 9A : Dari Bulatan Cheras (km 8) ke Jalan Pandan Utama	3.650	Kuala Lumpur	P.U.(A) 344/1998
–	Pakej 9B : Dari Bandar Tasik Selatan ke Bulatan Cheras (km 8)	4.760	Kuala Lumpur	P.U.(A) 345/98
–	Jalan Susur Masuk/Keluar menghubungi Lebuhraya Kuala Lumpur - Karak dan Jalan Bypass (UIA)	3.700	Kuala Lumpur	P.U.(A) 482/1998
–	Jalan Pulau - Patau/Jalan Tun Mustapha/Jalan Pohon Batu/ Jalan Batu Manikar	21.550	Labuan	P.U.(A) 432/1991
–	Jalan Lubok Temiang	3.450	Labuan	P.U.(A) 432/1991

Catatan : Untuk makluman, sekiranya pihak tuan memerlukan salinan warta yang disiarkan pada tahun 2010 sehingga sekarang, maklumat tersebut boleh diperolehi melalui rangkaian web seperti berikut: <http://www.federalgazette.agc.gov.my/>

**JADUAL 2.1 : DAFTAR JALAN PERSEKUTUAN / LEBUHRAYA BERTOL MENGIKUT NOMBOR LALUAN  
SEHINGGA 31 DISEMBER 2017**

NO. LALUAN	NAMA JALAN	PANJANG JALAN (km)	NEGERI	NO. WARTA/TAHUN
—	Jalan Tanjong Kubong	3.400	Labuan	P.U.(A) 432/1991
—	Jalan Sungai Pagar/Jalan Sungai Lada/Jalan OKK Daud	12.150	Labuan	P.U.(A) 432/1991
—	Jalan Damai /Jalan Mohammed Salleh	6.300	Labuan	P.U.(A) 432/1991
—	Jalan Bebuloh	7.850	Labuan	P.U.(A) 432/1991
—	Jalan Ranca-Ranca	6.250	Labuan	P.U.(A) 432/1991
—	Jalan Pulau Buah/Jalan Batu Arang	4.700	Labuan	P.U.(A) 432/1991
—	Jalan OKK Abdullah	2.100	Labuan	P.U.(A) 432/1991
—	Jalan Tanjong Batu/Jalan Tanjong Purun	3.300	Labuan	P.U.(A) 432/1991
—	Jalan Bukit Kuda	3.600	Labuan	P.U.(A) 432/1991
—	Jalan Kampong Jawa/Jalan Jumidar Buyong	1.600	Labuan	P.U.(A) 432/1991
—	Jalan Pahlawan	0.650	Labuan	P.U.(A) 432/1991
—	Jalan Tanjong Aru	2.850	Labuan	P.U.(A) 432/1991
—	Jalan Durian Tunjong	0.700	Labuan	P.U.(A) 432/1991
—	Jalan Haji Kudus	0.700	Labuan	P.U.(A) 432/1991
—	Jalan Kerupang I	0.800	Labuan	P.U.(A) 432/1991
—	Jalan Kerupang II	1.100	Labuan	P.U.(A) 432/1991
—	Jalan Kerupang III	0.900	Labuan	P.U.(A) 432/1991
—	Jalan Penghulu Tuah	1.600	Labuan	P.U.(A) 432/1991
—	Jalan Kolam	1.050	Labuan	P.U.(A) 432/1991
—	Jalan Bukit Timbalai	2.950	Labuan	P.U.(A) 432/1991
—	Jalan Ranca-Ranca Lama	2.000	Labuan	P.U.(A) 432/1991
—	Jalan Sekolah Kebangsaan Patau-Patau	0.600	Labuan	P.U.(A) 432/1991
—	Jalan Masjid	0.350	Labuan	P.U.(A) 432/1991
—	Jalan Kelab Golf	0.600	Labuan	P.U.(A) 432/1991
—	Jalan Hospital	0.350	Labuan	P.U.(A) 432/1991
—	Jalan Tanjong Taras	0.900	Labuan	P.U.(A) 432/1991
—	Jalan Tentera	1.050	Labuan	P.U.(A) 432/1991
—	Jalan Membedai	0.700	Labuan	P.U.(A) 432/1991
—	Jalan Sawangan China	0.950	Labuan	P.U.(A) 432/1991
—	Jalan Arshat	1.150	Labuan	P.U.(A) 432/1991
<b>JUMLAH KECIL</b>		<b>17,793.867</b>		

Catatan : Untuk makluman, sekiranya pihak tuan memerlukan salinan warta yang disiarkan pada tahun 2010 sehingga sekarang, maklumat tersebut boleh diperolehi melalui rangkaian web seperti berikut: <http://www.federalgazette.agc.gov.my/>

**JADUAL 2.1 : DAFTAR JALAN PERSEKUTUAN / LEBUHRAYA BERTOL MENGIKUT NOMBOR LALUAN  
SEHINGGA 31 DISEMBER 2017**

NO. LALUAN	NAMA JALAN	PANJANG JALAN (km)	NEGERI	NO. WARTA/TAHUN
<b>JALAN DALAM W. P. PUTRAJAYA</b>				
–	Jalan di Putrajaya	155.864	Putrajaya	-
<b>JUMLAH KECIL</b>		155.864		
<b>LEBUHRAYA BERTOL</b>				
E1 & E2	Lebuhraya Utara Selatan (PLUS)	823.000	Perlis, Kedah, Perak, Selangor, N. Sembilan, Melaka, Johor	
	a) Lebuhraya Alor Setar - Gurun			P.U.(A) 389/1986
	b) Lebuhraya Gurun - Sungai Petani			P.U.(A) 149/1991
	c) Lebuhraya Sungai Petani - Seberang Jaya (Butterworth)			P.U.(A) 349/1996
	d) Lebuhraya Cangkat Jering - Juru (Butterworth)			P.U.(A) 48/1994
	e) Lebuhraya Butterworth-Kulim-Titi Karangan			P.U.(A) 552/1996
	f) Lebuhraya Tapah - Gopeng			P.U.(A) 47/1994
	g) Lebuhraya Ipoh - Changkat Jering			P.U.(A) 257/2009
	h) Lebuhraya Simpang Pulai - Ipoh Selatan			P.U.(A) 13/1994
	i) Lebuhraya Tanjung Malim - Tapah			P.U.(A) 286/1993
	j) Lebuhraya Sungai Petani - Seberang Jaya (Butterworth)			P.U.(A) 214/1993
	k) Lebuhraya Simpang Pulai - Gopeng			P.U.(A) 160/1993
	l) Lebuhraya Rawang - Tanjung Malim			P.U.(A) 376/1992
	m) Lebuhraya Rawang - Tanjung Malim (Pindaan)			P.U.(A) 59/1996
	n) Lebuhraya Rawang - Tanjong Malim			P.U.(A) 286/1992
	o) Lebuhraya Damansara - Rawang			P.U.(A) 110/1992
	p) Lebuhraya Bukit Lanjan - Jalan Duta			P.U.(A) 5/1993
	q) Lebuhraya Baru Lembah Kelang (Bukit Raja - Damansara)			P.U.(A) 425/1990
	r) Lebuhraya Kuala Lumpur - Seremban			P.U.(A) 9/1989
	s) Lebuhraya Pagoh - Yong Peng			P.U.(A) 353/1992
	t) Lebuhraya Yong Peng - Machap			P.U.(A) 213/1993
	u) Lebuhraya Machap - Sedenak			P.U.(A) 2/1994

Catatan : Untuk makluman, sekiranya pihak tuan memerlukan salinan warta yang disiarkan pada tahun 2010 sehingga sekarang, maklumat tersebut boleh diperolehi melalui rangkaian web seperti berikut: <http://www.federalgazette.agc.gov.my/>

**JADUAL 2.1 : DAFTAR JALAN PERSEKUTUAN / LEBUHRAYA BERTOL MENGIKUT NOMBOR LALUAN  
SEHINGGA 31 DISEMBER 2017**

NO. LALUAN	NAMA JALAN	PANJANG JALAN (km)	NEGERI	NO. WARTA/TAHUN
	v) Lebuhraya Sedenak - Skudai			P.U.(A) 362/1993
	w) Lebuhraya Skudai - Johor Bahru dan Sisir Kempas			P.U.(A) 3/1994
	x) Lebuhraya Utara Selatan Hubungan Tengah			P.U.(A) 602/1996
	y) Jambatan & Lebuhraya Laluan Kedua Malaysia - Singapura dan Lebuhraya Perling			P.U.(A) 12/1998
	z) Persimpangan Bertingkat Bukit Tagar			P.U.(A) 19/2007
	aa) Persimpangan Bertingkat Hospital Sungai Buloh (Pindaan)			P.U.(A) 48/2007
	ab) Persimpangan Bertingkat Rawang Selatan			P.U.(A) 297/2005
	ac) Persimpangan Bertingkat Kota Damansara			P.U.(A) 326/2003
	ad) Persimpangan Bertingkat Bandar Saujana Putra			P.U.(A) 67/2008
	ae) Persimpangan Bertingkat Sri Jaya			P.U.(A) 246/2007
	af) Persimpangan Bertingkat Setia Alam			P.U.(A) 221/2006
	ag) Persimpangan Bukit Indah			P.U.(A) 300/2000
	ah) Persimpangan Bertingkat Bukit Rimau			P.U.(A) 17/2007
	ai) Persimpangan Bertingkat Pendang			P.U.(A) 378/2006
	aj) Persimpangan Bertingkat Nilai			P.U.(A) 348/2002
	ak) Persimpangan Bertingkat Putra Mahkota			P.U.(A) 14/2001
	al) Persimpangan Bertingkat Jasin			P.U.(A) 471/2000
	am) Persimpangan Bertingkat dan Plaza Tol Senai Utara			P.U.(A) 13/1998
	an) Persimpangan Bertingkat Bukit Rimau			P.U.(A) 153/2010
	ao) Lebuhraya Utara - Selatan (No.3) (Pindaan)			P.U.(A) 256/2009
	ap) Lebuhraya Utara - Selatan (No.2) (Pindaan)			P.U.(A) 255/2009
	aq) Lebuhraya Utara - Selatan (Pindaan)			P.U.(A) 258/2008
	ar) Persimpangan Bertingkat Indahpura			P.U.(A) 403/2011
	as) Persimpangan Bertingkat Sungai Buaya			P.U. (A) 7/2014
	at) Persimpangan Bertingkat Bukit Gambir			P.U.(A) 27/2014
	au) Persimpangan Bertingkat Bandar Ainsdale			P.U.(A) 148/2015
E3	Lebuhraya Laluan Kedua Malaysia - Singapura (LINKEDUA)	47.000	Johor, Sempadan Singapura	P.U.(A) 12/1998
	a) Persimpangan Bertingkat Indahpura			P.U.(A) 403/2011

Catatan : Untuk makluman, sekiranya pihak tuan memerlukan salinan warta yang disiarkan pada tahun 2010 sehingga sekarang, maklumat tersebut boleh diperolehi melalui rangkaian web seperti berikut: <http://www.federalgazette.agc.gov.my/>

**JADUAL 2.1 : DAFTAR JALAN PERSEKUTUAN / LEBUHRAYA BERTOL MENGIKUT NOMBOR LALUAN  
SEHINGGA 31 DISEMBER 2017**

NO. LALUAN	NAMA JALAN	PANJANG JALAN (km)	NEGERI	NO. WARTA/TAHUN
E5	Lebuh Raya Shah Alam	6.300	W.P. Kuala Lumpur	P.U.(B) 153/2014
	Lebuh Raya Shah Alam	28.000	Selangor	P.U.(A) 113/2014
E6	Lebuhraya Utara Selatan Hubungan Tengah (ELITE)	63.000	Selangor	P.U.(A) 602/1996, P.U.(A) 395/1997, P.U.(A) 41/2000
E7	Lebuhraya Cheras Kajang (GRANDSAGA)	11.500	Selangor	P.U.(A) 492/1998
E8	Lebuhraya Kuala Lumpur - Karak (KLK)	60.000	Selangor, Pahang	P.U.(A) 369/1994
E8	Lebuhraya Pantai Timur 1 (LPT1)	171.100	Pahang, Selangor	P.U.(A) 249/2007
E8	Lebuhraya Pantai Timur (Fasa 2) (LPT2)	183.380	Pahang, Terengganu	P.U.(A) 157/2015
E9	Lebuhraya Sungai Besi (BESRAYA)			P.U.(A) 93/2009
	Lebuh Raya Sungai Besi	8.700	Selangor	P.U.(A) 101/2014
	Lebuh Raya Sungai Besi	19.500	W.P. Kuala Lumpur	P.U.(B) 125/2014
E10	Lebuhraya Baru Pantai (NPE)	19.600	Selangor	P.U.(A) 60/2009
E11	Lebuhraya Damansara - Puchong (LDP)	40.000	Selangor	P.U.(A) 26/1999
E12	Lebuhraya Bertingkat Ampang Kuala Lumpur (AKLEH)	7.400	Selangor	P.U.(B) 5/2001
E13	Lebuhraya Kemuning - Shah Alam (LKSA)	14.700	Selangor	P.U.(A) 280/2011
E14	Lebuhraya Penyuraian Trafik Timur Johor Bharu (EDL)	9.320	Johor	P.U.(A) 22/2014
E15	Lebuhraya Butterworth - Kulim (BKE)	17.800	Pulau Pinang, Kedah	P.U.(A) 552/1996
E17	Lebuhraya Lingkaran Luar Butterworth (LLB)	18.930	Pulau Pinang	P.U.(A) 7/2007
E18	Lebuhraya Penyuraian Trafik Lingkaran Kajang (SILK) (No. 2)	37.000	Selangor	P.U.(A) 198/2004
E20	Lebuhraya Kuala Lumpur - Putrajaya (KLP)	26.000	Selangor	P.U.(A) 407/2007
	Persimpangan Bertingkat Seri Kembangan			P.U.(A) 288/2015
E21	Lebuhraya Kajang - Seremban (LEKAS)	44.300	Selangor, N. Sembilan	P.U.(A) 263/2010
E22	Lebuhraya Senai - Desaru (SDE)	77.000	Johor	P.U.(A) 328/2009 P.U.(A) 188/2011

Catatan : Untuk maklumat, sekiranya pihak tuan memerlukan salinan warta yang disiarkan pada tahun 2010 sehingga sekarang, maklumat tersebut boleh diperolehi melalui rangkaian web seperti berikut: <http://www.federalgazette.agc.gov.my/>

**JADUAL 2.1 : DAFTAR JALAN PERSEKUTUAN / LEBUHRAYA BERTOL MENGIKUT NOMBOR LALUAN  
SEHINGGA 31 DISEMBER 2017**

NO. LALUAN	NAMA JALAN	PANJANG JALAN (km)	NEGERI	NO. WARTA/TAHUN
E23	Lebuhraya Penyuraian Trafik Kuala Lumpur Barat (SPRINT)	26.000	Selangor	P.U.(A) 68/2004
E25	Lebuhraya KL- Kuala Selangor (LATAR)	33.000	Selangor	P.U.(A) 201/2011
E26	Lebuhraya Lembah Kelang Selatan (SKVE)	52.980	Selangor	P.U.(A) 304/2013
E28	Jambatan Sultan Abdul Halim Mu'adzam Shah	24.000	Pulau Pinang	P.U.(A) 51/2014
E29	Lebuhraya Seremban - Port Dickson (SPDH)	22.800	N.Sembilan	P.U.(A) 327/1997
E30	Lebuhraya Pintas Selat Kelang Utara Baru (NNKSB)	17.500	Selangor	P.U.(A) 339/2014
E33	Lebuhraya Duta - Ulu Klang ( DUKE)	18.000	Selangor	P.U.(A) 6/2009
E33	Lebuhraya Duta - Ulu Klang ( DUKE) Phase 2 Tun Razak Link	5.770	Selangor	P.U.(B) 455/2017
E33	Lebuhraya Duta - Ulu Klang ( DUKE) Phase 2 Sri Damansara Link	6.900	Selangor	P.U.(A) 317/2017
E35	Lebuhraya Shah Alam - Kuang (GCE)	25.000	Selangor	P.U.(A)167/2005
E36	Jambatan Pulau Pinang (PBSB)	17.400	Pulau Pinang	P.U.(A) 401/1989 P.U.(A) 313/1994
E37	Lebuhraya Hubungan Timur Tengah (METRAMAC)	10.500	Selangor	P.U.(A) 497/2002
E38	Lebuhraya Stormwater Management and Road Tunnel (SMART)	7.500	Selangor	P.U.(B) 202/2007

Catatan : Untuk makluman, sekiranya pihak tuan memerlukan salinan warta yang disiarkan pada tahun 2010 sehingga sekarang, maklumat tersebut boleh diperolehi melalui rangkaian web seperti berikut: <http://www.federalgazette.agc.gov.my/>

**JADUAL 2.2 : DAFTAR JALAN PERSEKUTUAN UTAMA MENGIKUT NEGERI  
SEHINGGA 31 DISEMBER 2017**

NO.	NEGERI	BIL. DALAM WARTA	NO. LALUAN	NAMA JALAN	PANJANG JALAN (km)	NO. WARTA/TAHUN
1	Perlis	1	7	Kangar - Padang Besar	38.150	P.U.(A) 401/1989
		2	7	Jalan Kangar - Alor Setar	17.330	P.U.(A) 401/1989
		3	80	Jalan Kampung Pauh - Kuala Sanglang	4.990	P.U.(A) 401/1989
		4	81	Jalan Behor Lateh	1.360	P.U.(A) 11/2013
		5	179	Jalan Kangar - Kodiang	13.110	P.U.(A) 376/2000
		6	186	Jalan Padang Behor - Guar Syed Alwi	4.980	P.U.(A) 11/2013
		7	194	Jalan Kuala Perlis - Changlun	24.085	P.U.(A) 481/2002
		8	194	Jalan Pauh - Sempadan negeri Negeri Perlis / Negeri Kedah	6.350	P.U.(A) 429/2008
		9	226	Jalan Kaki Bukit - Wang Kelian	12.730	P.U.(A) 429/2008
		10	79	Jalan Ulu Pauh Chuping - Padang Besar	28.500	P.U.(A) 177/2011
		11	262	Jalan Persiaran Wawasan	1.880	P.U.(A) 11/2013
		12	263	Jalan Kuala Perlis	1.960	P.U.(A) 11/2013
		13	265	Jalan Titi Tinggi - Tasoh	10.290	P.U.(A) 274/2013
JUMLAH KECIL					165.715	
2	Kedah	1	1	Jalan Alor Setar - Jitra	24.000	P.U.(A) 401/1989
		2	1	Jalan Paya Kemunting (Jitra) - Bukit Kayu Hitam	24.310	P.U.(A) 401/1989
		3	1	Jalan Alor Setar - Butterworth	72.210	P.U.(A) 401/1989
		4	7	Jalan Alor Setar - Kangar	26.370	P.U.(A) 401/1989
		5	67	Jalan Sungai Petani - Baling	56.070	P.U.(A) 401/89
		6	76	Jalan Baling - Pengkalan Hulu	10.100	P.U.(A) 321/2007
		7	78	Jalan Alor Setar - Kuala Kedah	8.780	P.U.(A) 401/1989
		8	104	Jalan Masuk ke Jeti Ewa, Pulau Langkawi	1.600	P.U.(A) 401/1989
		9	105	Jalan Simpang Padang Mat Sirat - Lapangan Terbang, Pulau Langkawi	1.500	P.U.(A) 401/1989
		10	107	Jalan Simpang Bukit Malut - Tanjung Lembong, Pulau Langkawi	1.500	P.U.(A) 401/1989
		11	108	Jalan Simpang Sungai Batu - Ampangan Malut, Pulau Langkawi	3.300	P.U.(A) 401/1989
		12	110	Jalan Kuah - Jeti, Pulau Langkawi (Jalan Persiaran Putra)	2.500	P.U.(A) 401/1989
		13	111	Jalan Padang Lallang - Tanjung Rhu, P Langkawi (Jalan Tanjung Rhu)	1.700	P.U.(A) 401/1989
		14	112	Jalan Kuah - Simpang Yooi, Pulau Langkawi (Jalan Padang Matsirat)	14.600	P.U.(A) 401/1989
		15	112	Jalan Simpang Yooi - Padang Lallang, Pulau Langkawi	13.700	P.U.(A) 401/1989
		16	112	Jalan Kuah - Padang Lallang, Pulau Langkawi (Jalan Air Hangat)	17.730	P.U.(A) 401/1989
		17	113	Jalan Padang Lallang - Kampung Kok, Pulau Langkawi	16.500	P.U.(A) 401/1989
		18	114	Jalan Pintas Lapangan Terbang, Pulau Langkawi	2.100	P.U.(A) 401/1989

Catatan : Untuk makluman, sekiranya pihak tuan memerlukan salinan warta yang disiarkan pada tahun 2010 sehingga sekarang, maklumat tersebut boleh diperolehi melalui rangkaian web seperti berikut: <http://www.federalgazette.agc.gov.my/>

**JADUAL 2.2 : DAFTAR JALAN PERSEKUTUAN UTAMA MENGIKUT NEGERI  
SEHINGGA 31 DISEMBER 2017**

NO.	NEGERI	BIL. DALAM WARTA	NO. LALUAN	NAMA JALAN	PANJANG JALAN (km)	NO. WARTA/TAHUN
2	Kedah	19	114	Jalan Simpang Padang Mat Sirat - Kuala Teriang, Pulau Langkawi (Jalan Kuala Teriang)	4.100	P.U.(A) 401/1989
		20	114	Jalan Simpang Kuala Teriang - Telok Burau, Pulau Langkawi (Jalan Telok Burau)	6.100	P.U.(A) 401/1989
		21	115	Jalan Kuala Teriang - Pantai Tengah, Pulau Langkawi	9.280	P.U.(A) 401/1989
		22	116	Jalan Simpang Chandik Kura - Temoyong, Pulau Langkawi	6.500	P.U.(A) 401/1989
		23	117	Jalan Kampung Padang Puteh - Pantai Tengah, Pulau Langkawi	1.300	P.U.(A) 401/1989
		24	118	Jalan Mata Air - Simpang Kenyum, Pulau Langkawi	5.000	P.U.(A) 401/1989
		25	119	Jalan Simpang Kampung Perana - Simpang Titi Changwang, Langkawi	2.300	P.U.(A) 401/1989
		26	120	Jalan Simpang Bukit Temin - Makam Mahsuri, Pulau Langkawi	1.600	P.U.(A) 401/1989
		27	136	Jalan Kuala Ketil - Merbau Pulas - Lunas - Pekan Bandar Baharu	81.440	P.U.(A) 190/2011
		28	151	Jalan Bukit Kemboja - Nyior Chanbang - Lubok Stol, Pulau Langkawi	4.100	P.U.(A) 344/1999
		29	152	Jalan Padang Gaong, Pulau Langkawi	7.500	P.U.(A) 344/1999
		30	153	Jalan Chandik Kura - Kg. Kedawang, Pulau Langkawi	5.400	P.U.(A) 344/1999
		31	154	Jalan Spg. Kg. Ketapang - Kuala Chenang, Pulau Langkawi	2.000	P.U.(A) 344/1999
		32	155	Jalan Wang Tok Rendong, Pulau Langkawi	1.100	P.U.(A) 344/1999
		33	156	Jalan Kg. Padang Lalang - Penarak, Pulau Langkawi	2.800	P.U.(A) 344/1999
		34	157	Jalan Kg Merdeka - Kg Yoi, Pulau Langkawi	1.000	P.U.(A) 344/1999
		35	158	Jalan Padang Wahid, Pulau Langkawi	1.900	P.U.(A) 344/1999
		36	159	Jalan Inderaloka, Pulau Langkawi	1.000	P.U.(A) 344/1999
		37	160	Jalan Beringin, Pulau Langkawi	0.900	P.U.(A) 344/1999
		38	161	Jalan Kubang Badak - Teluk Datai, Pulau Langkawi	12.900	P.U.(A) 344/1999
		39	162	Jalan Durian Perangin, Pulau Langkawi	1.900	P.U.(A) 344/1999
		40	163	Jalan Putra 1, Pulau Langkawi	0.200	P.U.(A) 344/1999
		41	164	Jalan Putra 2, Pulau Langkawi	0.500	P.U.(A) 344/1999
		42	165	Jalan Putra 3, Pulau Langkawi	0.700	P.U.(A) 344/1999
		43	166	Lebuhraya Langkawi, Pulau Langkawi	5.300	P.U.(A) 344/1999
		44	167	Jalan Bukit Malut - Kg. Temoyong, Pulau Langkawi	8.300	P.U.(A) 344/1999
		45	168	Jalan Dewan Pameran LIMA, Pulau Langkawi	1.500	P.U.(A) 344/1999
		46	169	Jalan Kelang Lama - Mahang	31.200	P.U.(A) 344/1999
		47	170	Jalan Mahang -Selama	15.000	P.U.(A) 344/1999
		48	171	Jalan Selama -Serdang	12.200	P.U.(A) 344/1999

Catatan : Untuk makluman, sekiranya pihak tuan memerlukan salinan warta yang disiarkan pada tahun 2010 sehingga sekarang, maklumat tersebut boleh diperolehi melalui rangkaian web seperti berikut: <http://www.federalgazette.agc.gov.my/>

**JADUAL 2.2 : DAFTAR JALAN PERSEKUTUAN UTAMA MENGIKUT NEGERI  
SEHINGGA 31 DISEMBER 2017**

NO.	NEGERI	BIL. DALAM WARTA	NO. LALUAN	NAMA JALAN	PANJANG JALAN (km)	NO. WARTA/TAHUN
2	Kedah	49	175	Jalan Gurun - Kepala Batas	162.530	P.U.(A) 240/2010
		50	176	Jalan Jitra - Kodiang	21.360	P.U.(A) 295/2000
		51	225	Jalan Lencongan Timur	16.400	P.U.(A) 321/2007
		52	252	Jalan Gunung Jerai	12.050	P.U.(A) 124/2010
		53	194	Jalan Laka Selatan-UUM Sintok	17.200	P.U.(A) 240/2010
		54	253	Jalan Pintas Semeling	14.100	P.U.(A) 240/2010
		55	254	Jalan Kelang Lama-Sempadan Negeri Pulau Pinang, Negeri Kedah	6.830	P.U.(A) 240/2010
		56	4	Jalan Grik - Kupang - Lunas	61.780	P.U.(A) 164/2011
		57	255	Jalan Sultanah Bahiyah	13.840	P.U.(A) 321/2011
		58	256	Jalan Langgar	5.630	P.U.(A) 321/2011
		59	257	Jalan Lencongan Barat	12.000	P.U.(A) 321/2011
		60	120	Jalan Ulu Melaka- Makam Mahsuri, Langkawi	5.200	P.U.(A) 321/2011
JUMLAH KECIL					882.510	
3	Pulau Pinang	1	1	Jalan Butterworth - Sungai Petani	23.200	P.U.(A) 401/1989
		2	1	Jalan Butterworth - Ipoh	38.760	P.U.(A) 401/1989
		3	6	Jalan Mengelilingi Pulau Pinang	62.330	P.U.(A) 401/1989
		9	149	Jalan Bukit Tambun, Seberang Perai Selatan	2.700	P.U.(A) 343/1999
		10	150	Jalan Pa Thau - Pa Boi, Seberang Perai Selatan	2.460	P.U.(A) 343/1999
		11	220	Jalan Bayan Lepas - Pekan Air Hitam	16.600	P.U.(A) 357/2004
		12	221	Persimpangan Jalan Paya Terubong - Pekan Air Hitam	3.300	P.U.(A) 357/2004
JUMLAH KECIL					149.350	
4	Perak	1	1	Jalan Ipoh - Tanjung Malim	123.070	P.U.(A) 322/2003
		2	1	Jalan Pintas Tasek, Ipoh	10.300	P.U.(A) 322/2003
		3	1	Jalan Ipoh - Jalan Butterworth	116.970	P.U.(A) 322/2003
		4	4	Jalan Baling - Grik - Jeli (Lebuhraya Timur - Barat)	114.660	P.U.(A) 432/2010
		5	5	Jalan Jelapang - Ipoh - Ayer Tawar	58.600	P.U.(A) 267/2015
		5	5	Jalan Tun Dr. Lim Keng Yaik	5.500	P.U.(A) 267/2015
		5	5	Jalan Sungai Wangi - Kampung Kayan	36.400	P.U.(A) 267/2015
		6	5	Jalan Kampung Kayan - Teluk Intan	24.500	P.U.(A) 322/2003
		7	5	Jalan Teluk Intan- Sabak Bernam	21.720	P.U.(A) 322/2003
		8	18	Jalan Setiawan - Lumut	11.520	P.U.(A) 322/2003
		9	58	Jalan Bidor - Teluk Intan	49.030	P.U.(A) 322/2003
		10	59	Jalan Tapah - Cameron Highlands	44.960	P.U.(A) 322/2003
		11	60	Jalan Changkat Jering - Sri Manjung - Kampung Koh	87.100	P.U.(A) 322/2003
12	69	Jalan Simpang Empat - Bagan Datoh	28.230	P.U.(A) 322/2003		
13	70	Jalan Kampar - Changkat Jong	36.690	P.U.(A) 322/2003		

Catatan : Untuk makluman, sekiranya pihak tuan memerlukan salinan warta yang disiarkan pada tahun 2010 sehingga sekarang, maklumat tersebut boleh diperolehi melalui rangkaian web seperti berikut: <http://www.federalgazette.agc.gov.my/>

**JADUAL 2.2 : DAFTAR JALAN PERSEKUTUAN UTAMA MENGIKUT NEGERI  
SEHINGGA 31 DISEMBER 2017**

NO.	NEGERI	BIL. DALAM WARTA	NO. LALUAN	NAMA JALAN	PANJANG JALAN (km)	NO. WARTA/TAHUN
4	Perak	14	71	Jalan Beruas - Air Tawar	18.980	P.U.(A) 322/2003
		15	72	Jalan Tanjung Belanja - Bota Kiri	20.710	P.U.(A) 322/2003
		16	73	Jalan Siputeh - Batu Hampar	47.710	P.U.(A) 322/2003
		17	74	Jalan Taiping - Kuala Sepetang	17.130	P.U.(A) 322/2003
		18	75	Jalan Bagan Serai - Kuala Kurau	12.880	P.U.(A) 322/2003
		19	76	Jalan Kuala Kangsar - Grik - Pengkalan Hulu	139.250	P.U.(A) 432/2010
		20	77	Jalan Pengkalan Hulu - Betong (Sempadan Antarabangsa Malaysia/Thailand)	6.160	P.U.(A) 322/2003
		21	109	Jalan Bota Kanan - Kampung Gajah - Teluk Intan	53.120	P.U.(A) 322/2003
		22	147	Jalan Bagan Serai - Alor Pongsu - Selama	40.000	P.U.(A) 322/2003
		23	193	Jalan Persimpangan Tanjung Malim - Behrang Stesyen	13.280	P.U.(A) 322/2003
		24	185	Jalan Simpang Pulai - Blue Valley	47.200	P.U.(A) 426/2008
		25	239	Jalan Ampang - Jelapang	7.310	P.U.(A) 259/2009
		26	240	Jalan Jelapang - Ampang	7.010	P.U.(A) 259/2009
		27	100	Jalan Teluk Muroh - Sungai Wangi	10.050	P.U.(A) 432/2010
28	258	Jalan Proton City	3.810	P.U.(A) 432/2010		
29	321	Jalan Pintas Bidor	5.450	P.U.(A) 268/2014		
<b>JUMLAH KECIL</b>					<b>1,219.300</b>	
5	Selangor	2	1	Jalan Kuala Lumpur - Seremban	30.930	P.U.(A) 188/2001
		3	1	Jalan Kuala Lumpur - Tanjung Malim	65.910	P.U.(A) 188/2001
		4	2	Lebuhraya Persekutuan (Jalan Kuala Lumpur - Pelabuhan Klang) termasuk jalan sikal	34.590	P.U.(A) 188/2001
		5	-	Jalan Susur selari dengan Jalanraya Klang - Pel. Klang (sebelah utara)	5.430	P.U.(A) 188/2001
		5	-	Jalan Susur selari dengan Jalanraya Klang - Pel. Klang (sebelah selatan)	5.510	P.U.(A) 188/2001
		7	5	Jalan Klang - Sepang	88.500	P.U.(A) 188/2001
		8	5	Jalan Klang - Sabak Bernam	112.870	P.U.(A) 188/2001
		9	20	Jalan Pintas Selat Klang Utara (Persiaran Sultan Hishamuddin)	8.000	P.U.(A) 193/2002
		10	54	Jalan Kepong - Kuala Selangor	45.600	P.U.(A) 188/2001
		11	55	Jalan Kuala Kubu Baru - Gap	32.450	P.U.(A) 188/2001
		12	68	Jalan Kuala Lumpur - Bentong (Jalan Bentong Lama)	25.790	P.U.(A) 188/2001
		13	103	Jalan menuju ke Pelabuhan Klang Utara (Jalan Vantooran), Klang	4.430	P.U.(A) 188/2001
		14	15	Jalan Subang - Sungai Buloh	21.820	P.U.(A) 113/2010
		15	190	Jalan Kota Raja, Jalan Kebun dan Jalan Bukit Kemuning	17.000	P.U.(A) 188/2001

Catatan : Untuk makluman, sekiranya pihak tuan memerlukan salinan warta yang disiarkan pada tahun 2010 sehingga sekarang, maklumat tersebut boleh diperolehi melalui rangkaian web seperti berikut: <http://www.federalgazette.agc.gov.my/>

**JADUAL 2.2 : DAFTAR JALAN PERSEKUTUAN UTAMA MENGIKUT NEGERI  
SEHINGGA 31 DISEMBER 2017**

NO.	NEGERI	BIL. DALAM WARTA	NO. LALUAN	NAMA JALAN	PANJANG JALAN (km)	NO. WARTA/TAHUN
5	Selangor	31	26	Lebuhraya KLIA	5.500	P.U.(A) 188/2001
		32	27	Jalan Pekeliling (KLIA)	20.000	P.U.(A) 188/2001
		33	182	Jalan KLIA 1	5.200	P.U.(A) 188/2001
		34	180	Jalan Pelabuhan Utara - Pelabuhan Barat	4.400	P.U.(A) 188/2001
		35	181	Lebuhraya Pulau Indah	17.700	P.U.(A) 188/2001
		37	29	Lebuhraya Damansara Puchong - Putrajaya dan Cyberjaya	9.860	P.U.(A) 340/2002
		38	28	Jalan Ipoh - Jalan Pintas Batu Caves - Persimpangan Bertingkat KL - Karak - Taman Melati	7.840	P.U.(A) 83/2004
		39	28	Jalan Taman Melati - Genting Klang - Jambatan Sg. Ampang	6.500	P.U.(A) 83/2004
		40	28	Jambatan Sg. Ampang - Jalan Jujur - Jambatan Sg. Kerayong	4.140	P.U.(A) 83/2004
		41	28	Jalan Selayang - Kepong/Persimpangan Sri Damansara	1.580	P.U.(A) 83/2004
		42	217	Jalan Puchong - Sg. Besi	4.300	P.U.(A) 83/2004
		43	-	Jalan Pintas Kajang	2.699	P.U.(A) 99/2004
		47	228	Jalan Bukit Tagar	7.900	P.U.(A) 304/2008
		48	214	Jalan Putrajaya - Dengkil	3.500	P.U.(A) 228/2009
		49	31	Jalan Banting - Semenyih	45.800	P.U.(A) 228/2009
		50	29	Lebuhraya Damansara Puchong - Putrajaya dan Cyberjaya	11.400	P.U.(A) 228/2009
		51	32	Jalan Labohan Dagang - Nilai	20.000	P.U.(A) 228/2009
		52	248	Jalan Bukit Changgang	2.600	P.U.(A) 228/2009
53	347	Jalan Lingkaran Pulau Indah	10.000	P.U.(A) 41/2016		
54	37	Jalan Rawang Bypass	10.662	P.U.(A) 359/2017		
<b>JUMLAH KECIL</b>					<b>700.411</b>	
6	Negeri Sembilan	2	1	Jalan Seremban - Gemas	101.550	P.U.(A) 401/1989
		3	1	Jalan Seremban - Kuala Lumpur (Jalan Lama)	23.830	P.U.(A) 401/1989
		4	5	Jalan Sepang - Port Dickson	17.760	P.U.(A) 401/1989
		5	5	Jalan Port Dickson - Lubok Cina	49.600	P.U.(A) 50/2017
		6	9	Jalan Tampin - Kuala Pilah - Manchis	95.160	P.U.(A) 401/1989
		7	10	Jalan Gemas - Rompin - Ayer Hitam - Kemayan	70.570	P.U.(A) 401/1989
		8	11	Lebuhraya Bahau - Keratong	26.510	P.U.(A) 401/1989
		9	11	Jalan Juasseh - Bahau	13.690	P.U.(A) 401/1989
		10	51	Jalan Seremban - Kuala Pilah	36.260	P.U.(A) 364/2011
		11	53	Jalan Seremban - Port Dickson	33.240	P.U.(A) 401/1989
		12	86	Jalan Seremban - Kuala Klawang - Simpang Pertang	62.790	P.U.(A) 401/1989
		13	97	Jalan Paroi - Senawang	4.590	P.U.(A) 401/1989
		14	195	Jalan masuk ke Pusat Pelupusan Sisa Toksik, Bukit Nanas	13.000	P.U.(A) 254/2003
		15	219	Jalan Sua Betong - Sunggala	3.710	P.U.(A) 161/2004

Catatan : Untuk makluman, sekiranya pihak tuan memerlukan salinan warta yang disiarkan pada tahun 2010 sehingga sekarang, maklumat tersebut boleh diperolehi melalui rangkaian web seperti berikut: <http://www.federalgazette.agc.gov.my/>

**JADUAL 2.2 : DAFTAR JALAN PERSEKUTUAN UTAMA MENGIKUT NEGERI  
SEHINGGA 31 DISEMBER 2017**

NO.	NEGERI	BIL. DALAM WARTA	NO. LALUAN	NAMA JALAN	PANJANG JALAN (km)	NO. WARTA/TAHUN		
6	Negeri Sembilan	16	-	Jalan masuk ke Bandar Springhill	0.305	P.U.(A) 201/2004		
		17	241	Jalan Sungai Ujong	3.500	P.U.(A) 69/2010		
		18	242	Jalan Senawang-Panchor	4.700	P.U.(A) 69/2010		
		19	243	Jalan Tol Senawang	0.700	P.U.(A) 69/2010		
		20	32	Jalan Nilai-KLIA	6.000	P.U.(A) 69/2010		
		21	244	Jalan Bandar Seri Jempol	2.000	P.U.(A) 69/2010		
		22	245	Jalan Serting Ulu-Ayer Hitam	10.100	P.U.(A) 69/2010		
		23	246	Jalan Bahau-Batu Kikir	8.200	P.U.(A) 69/2010		
		24	363	Jalan Sunggala-Pasir Panjang	9.050	P.U.(A) 50/2017		
		25	364	Jalan Pintas Teluk Kemang	4.480	P.U.(A) 50/2017		
		26	365	Jalan Pintas Teluk Pelanduk	2.930	P.U.(A) 50/2017		
<b>JUMLAH KECIL</b>					<b>604.225</b>			
7	Melaka	1	5	Jalan Melaka - Muar	29.270	P.U.(A) 321/2003		
		2	5	Jalan Melaka - Masjid Tanah - Lubok Cina	40.440	P.U.(A) 321/2003		
		3	19	Lebuh AMJ	68.500	P.U.(A) 68/2010		
		4	61	Jalan Alor Gajah - Tampin	14.080	P.U.(A) 321/2003		
		5	138	Jalan Masjid Tanah - Kuala Linggi	16.300	P.U.(A) 321/2003		
		6	139	Jalan Masjid Tanah - Lendu - Alor Gajah	13.100	P.U.(A) 321/2003		
		7	140	Jalan Cheng - Tanjung Minyak - Tangga Batu - Pantai Kundur	12.700	P.U.(A) 321/2003		
		8	141	Jalan Tanjung Kling - Pelabuhan Tanjung Beruas	1.000	P.U.(A) 321/2003		
		9	142	Jalan Melaka - Batu Berendam	6.000	P.U.(A) 321/2003		
		10	143	Jalan Peringgit - Padang Jambu - Lebuh Ayer Keroh - Plaza Tol Ayer Keroh	11.800	P.U.(A) 321/2003		
				11	144	Jalan Kandang - Jasin	23.600	P.U.(A) 321/2003
				12	191	Jalan Lama Pekan Alor Gajah	5.500	P.U.(A) 68/2010
				13	192	Jalan Pantai, Bandar Melaka	3.100	P.U.(A) 321/2003
				14	33	Jalan Sungai Udang-Ayer Keroh	23.100	P.U.(A) 407/2009
				15	264	Jalan Semabok-Gapam-Ayer Keroh	9.900	P.U.(A) 135/2013
<b>JUMLAH KECIL</b>					<b>278.390</b>			
8	Johor	1	1	Sempadan Antarabangsa Malaysia/Singapura - Tambak Johor - Senai	28.290	P.U.(A) 35/2004		
		2	1	Jalan Senai - Gemas	187.520	P.U.(A) 35/2004		
		3	3	Jalan Johor Bahru-Endau	166.300	P.U.(A) 55/2017		
		4	5	Jalan Johor Bahru - Pontian - Batu Pahat - Muar - Melaka	182.530	P.U.(A) 35/2004		
		5	12	Jalan Segamat - Kuantan (Lebuhraya Tun Razak)	19.580	P.U.(A) 35/2004		
		6	16	Jalan Lapangan Terbang Sultan Ismail	4.820	P.U.(A) 35/2004		
		7	17	Jalan Pelabuhan Pasir Gudang	29.800	P.U.(A) 53/2014		

Catatan : Untuk makluman, sekiranya pihak tuan memerlukan salinan warta yang disiarkan pada tahun 2010 sehingga sekarang, maklumat tersebut boleh diperolehi melalui rangkaian web seperti berikut: <http://www.federalgazette.agc.gov.my/>

**JADUAL 2.2 : DAFTAR JALAN PERSEKUTUAN UTAMA MENGIKUT NEGERI  
SEHINGGA 31 DISEMBER 2017**

NO.	NEGERI	BIL. DALAM WARTA	NO. LALUAN	NAMA JALAN	PANJANG JALAN (km)	NO. WARTA/TAHUN		
8	Johor	8	23	Jalan Muar - Segamat	76.270	P.U.(A) 35/2004		
		9	24	Jalan Muar - Yong Peng	65.310	P.U.(A) 35/2004		
		10	50	Jalan Batu Pahat - Ayer Hitam - Jemaluang	135.280	P.U.(A) 35/2004		
		11	85	Jalan Parit Yusuf, Muar	15.140	P.U.(A) 35/2004		
		12	89	Jalan Tanjung Belungkor	16.930	P.U.(A) 35/2004		
		13	90	Jalan Desaru	42.080	P.U.(A) 55/2017		
		14	91	Jalan Kota Tinggi-Kluang	92.500	P.U.(A) 55/2017		
		15	92	Jalan Kota Tinggi - Sungai Rengit	66.800	P.U.(A) 35/2004		
		16	93	Jalan Sungai Sayong	14.320	P.U.(A) 35/2004		
		17	94	Jalan Kota Tinggi - Kulai	36.010	P.U.(A) 35/2004		
		18	95	Jalan Pontian Kechil - Kukup	19.800	P.U.(A) 35/2004		
		19	96	Jalan Benut - Simpang Renggam	19.560	P.U.(A) 35/2004		
		20	99	Jalan Lok Heng	39.630	P.U.(A) 35/2004		
		21	172	Jalan Hospital, Jalan Rambutan dan Jalan Mohd. Salim, Kluang	2.600	P.U.(A) 35/2004		
		22	173	Jalan Besar, Kluang	2.870	P.U.(A) 35/2004		
		23	177	Jalan masuk ke Pelabuhan Tanjung Pelepas	6.600	P.U.(A) 35/2004		
		24	178	Jalan Cabang	2.730	P.U.(A) 35/2004		
		25	188	Jalan Lingkaran Dalam Johor Bahru	4.810	P.U.(A) 35/2004		
		26	184	Jalan Padang Tembak, Kluang	12.000	P.U.(A) 35/2004		
				27	212	Jalan Tanjung Sedili	18.300	P.U.(A) 35/2004
				28	213	Jalan Kuala Sedili Kecil - Tanjung Sedili	12.450	P.U.(A) 35/2004
				29	224	Jalan Pintas Muar	13.880	P.U.(A) 427/2008
				30	-	Jalan Tun Abdul Razak ke kompleks Kastam Imegreses dan Kuarantin	1.300	P.U.(A) 446/2008
				31	-	Kompleks Kastam Imigresen dan Kuarantin ke Jalan Lingkaran Dalam	0.200	P.U.(A) 446/2008
				32	188	Persimpangan Bertingkat No.1, Jalan Lingkaran Dalam	1.550	P.U.(A) 154/2009
				33	19	Lebuh AMJ	0.400	P.U.(A) 68/2010
		34	52	Lebuhraya Sultan Iskandar	14.500	P.U. (A) 289/2012		
		35	35	Jalan Permas Jaya-Pasir Gudang	13.400	P.U.(A) 53/2014		
<b>JUMLAH KECIL</b>					<b>1,366.060</b>			
9	Pahang	1	2	Jalan Kuala Lumpur - Kuantan	180.450	P.U.(A) 182/2011		
		2	2	Jalan Kuantan - Pelabuhan Kuantan	20.640	P.U.(A) 401/1989		
		3	3	Jalan Kuantan - Cukai	60.720	P.U.(A) 401/1989		
		4	3	Jalan Kuantan - Endau	149.800	P.U.(A) 207/1995		
		5	8	Jalan Bentong - Gua Musang	198.500	P.U.(A) 129/2004		
		6	9	Jalan Karak - Manchis	43.030	P.U.(A) 401/1989		

Catatan : Untuk makluman, sekiranya pihak tuan memerlukan salinan warta yang disiarkan pada tahun 2010 sehingga sekarang, maklumat tersebut boleh diperolehi melalui rangkaian web seperti berikut: <http://www.federalgazette.agc.gov.my/>

**JADUAL 2.2 : DAFTAR JALAN PERSEKUTUAN UTAMA MENGIKUT NEGERI  
SEHINGGA 31 DISEMBER 2017**

NO.	NEGERI	BIL. DALAM WARTA	NO. LALUAN	NAMA JALAN	PANJANG JALAN (km)	NO. WARTA/ TAHUN
9	Pahang	7	10	Jalan Temerloh - Kemayan	51.640	P.U.(A) 401/1989
		8	11	Lebuhraya Bahau - Keratong	34.820	P.U.(A) 401/1989
		9	12	Lebuhraya Kuantan - Segamat (Lebuhraya Tun Razak)	127.220	P.U.(A) 401/1989
		10	14	Lebuhraya Jerangau - Jabor	2.930	P.U.(A) 401/1989
		11	55	Jalan Teranum - Gap	20.760	P.U.(A) 401/1989
		12	56	Jalan Gap - Bukit Fraser	7.720	P.U.(A) 401/1989
		13	59	Jalan Tapah - Cameron Highlands	19.610	P.U.(A) 401/1989
		14	62	Jalan Bukit Tajau - Bandar Pusat Jengka	37.800	P.U.(A) 401/1989
		15	63	Jalan Leban Chondong - Bukit Ibam	72.830	P.U.(A) 401/1989
		16	64	Jalan Maran - Jerantut - Benta	147.810	P.U.(A) 401/1989
		17	68	Jalan Kuala Lumpur - Bentong (Jalan Lama Bentong)	34.100	P.U.(A) 401/1989
		18	82	Jalan Pekan - Batu Balik	46.280	P.U.(A) 401/1989
		19	83	Jalan Utama Jengka Utara/Selatan	49.600	P.U.(A) 401/1989
		20	87	Jalan Temerloh - Mentakab	15.650	P.U.(A) 401/1989
		21	88	Jalan Sambung ke Jalan Pintas Temerloh - Mentakab	5.670	P.U.(A) 401/1989
		22	98	Jalan Temerloh - Jerantut	56.210	P.U.(A) 401/1989
		23	121	Jalan Sambung Kuala Lumpur/Karak - Bentong	0.400	P.U.(A) 401/1989
		24	135	Jalan Telok Sisek (Jalan Telok Chempedak)	5.270	P.U.(A) 401/1989
		25	148	Jalan Baru Gap - Fraser's Hill	9.000	P.U.(A) 180/2001
		26	59	Jalan Brinchang - Blue Valley, Cameron Highlands	25.280	P.U.(A) 180/2001
		27	183	Jalan Padang Lalang - Tanjung Lumpur - Kampung Baharu, Kuantan	16.600	P.U.(A) 180/2001
		28	218	Jalan Lama Bentong - Raub	35.000	P.U.(A) 129/2004
		29	222	Jalan Masuk ke Bandar MEC	1.700	P.U.(A) 46/2005
		30	227	Jalan Tengku Muhammad	3.240	P.U.(A) 362/2009
		31	229	Jalan Permatang Badak	2.830	P.U.(A) 362/2009
		32	230	Jalan Kuantan - Cherok Paloh	24.590	P.U.(A) 362/2009
		33	231	Jalan Sungai Lembing	35.970	P.U.(A) 362/2009
		34	232	Jalan Pekan Sehari Kampung Awah	6.550	P.U.(A) 362/2009
		35	234	Jalan Jerantut - Kuala Lipis	61.660	P.U.(A) 362/2009
		36	235	Jalan Berchang - Sungai Koyan	24.070	P.U.(A) 362/2009
		37	236	Jalan Bolok - Mempaga	14.030	P.U.(A) 362/2009
		38	238	Jalan Haji Ahmad	3.770	P.U.(A) 362/2009
		39	185	Jalan Pos Slim - Lojing	11.700	P.U.(A) 69/2011
		40	101	Jalan Pintas Gebeng	13.700	P.U.(A) 186/2011
		41	102	Jalan Pos Betau- Lembah Bertam	79.230	P.U.(A) 238/2012
		42	34	Jalan Central Spine	13.200	P.U.(A) 262/2014
		43	34	Jalan Central Spine	11.900	P.U.(A) 156/2015

Catatan : Untuk makluman, sekiranya pihak tuan memerlukan salinan warta yang disiarkan pada tahun 2010 sehingga sekarang, maklumat tersebut boleh diperolehi melalui rangkaian web seperti berikut: <http://www.federalgazette.agc.gov.my/>

**JADUAL 2.2 : DAFTAR JALAN PERSEKUTUAN UTAMA MENGIKUT NEGERI  
SEHINGGA 31 DISEMBER 2017**

NO.	NEGERI	BIL. DALAM WARTA	NO. LALUAN	NAMA JALAN	PANJANG JALAN (km)	NO. WARTA/TAHUN
9	Pahang	44	34	Jalan Central Spine	12.400	P.U.(A) 156/2015
		45	34	Jalan Central Spine	3.910	P.U.(A) 307/2016
JUMLAH KECIL					1,799.790	
10	Terengganu	1	3	Jalan Kuala Terengganu - Kuantan	155.770	P.U.(A) 401/1989
		2	3	Jalan Kuala Terengganu - Kota Bharu	115.790	P.U.(A) 401/1989
		3	14	Jalan Kuala Terengganu - Bukit Besi	69.590	P.U.(A) 401/1989
		4	14	Jalan Jerangau - Jabor	107.110	P.U.(A) 401/1989
		5	65	Jalan Masuk ke Lapangan Terbang Sultan Mahmud	4.830	P.U.(A) 401/1989
		6	84	Jalan Jerneh - Kuala Besut	15.400	P.U.(A) 401/1989
		7	106	Jalan Ajil - Kuala Berang	8.870	P.U.(A) 401/1989
		8	122	Jalan Jerangau - Jabor (Pengahantar 5)	28.700	P.U.(A) 401/1989
		9	123	Jalan Jerangau - Jabor (Pengahantar 4)	7.830	P.U.(A) 401/1989
		10	124	Jalan Jerangau - Jabor (Pengahantar 2)	16.050	P.U.(A) 401/1989
		11	125	Jalan Jerangau - Jabor (Pengahantar 3)	6.800	P.U.(A) 401/1989
		12	126	Jalan Jerangau - Jabor (Pengahantar 1)	9.720	P.U.(A) 401/1989
		13	127	Jalan Kuala Dungun	2.740	P.U.(A) 401/1989
		14	128	Jalan Jerangau - Jabor (Pengahantar 6)	12.390	P.U.(A) 401/1989
		15	132	Jalan Bukit Besi - Dungun	31.400	P.U.(A) 401/1989
		16	174	Jalan Sultan Zainal Abidin dan Jalan Sultan Mahmud	3.310	P.U.(A) 469/1999
		17	189	Jalan Seberang Jerneh Ke Sempadan Negeri Kelantan Darul Naim	18.760	P.U.(A) 51/2003
		18	145	Jalan Pintas Teluk Kalong	15.700	P.U.(A) 164/2004
		19	146	Jalan Pintas Teluk Kalong	1.790	P.U.(A) 164/2004
		20	215	Jalan Semarak	3.500	P.U.(A) 164/2004
		21	216	Jalan Kompleks Sukan	2.700	P.U.(A) 164/2004
		22	247	Jalan Kuala Berang - Sungai Tong	38.900	P.U.(A) 344/2009
		23	249	Jalan Bukit Diman - Felde Tersat	13.200	P.U.(A) 393/2009
		24	65	Jalan Sultan Mizan	6.400	P.U.(A) 65/2010
		25	237	Jalan cukai-Air Putih	28.000	P.U.(A) 65/2010
		26	36	Jalan Aring 8-Kenyir-Kuala Jeneris	74.300	P.U.(A) 50/2017
		27	-		Jalan Penghubung Lebuhraya Pantai Timur-Bukit Payung	15.716
JUMLAH KECIL					815.266	
11	Kelantan	1	3	Jalan Kota Bharu - Rantau Panjang	39.600	P.U.(A) 401/1989
		2	3	Jalan Kota Bharu - Kuala Terengganu	50.660	P.U.(A) 401/1989
		3	4	Jalan Pasir Puteh - Machang	24.650	P.U.(A) 401/1989
		4	4	Jalan Machang - Jeli	60.850	P.U.(A) 401/1989
		5	4	Jalan Gerik - Jeli (Lebuhraya Timur Barat)	30.450	P.U.(A) 401/1989
		6	8	Jalan Kota Bharu - Gua Musang	204.200	P.U.(A) 401/1989

Catatan : Untuk makluman, sekiranya pihak tuan memerlukan salinan warta yang disiarkan pada tahun 2010 sehingga sekarang, maklumat tersebut boleh diperolehi melalui rangkaian web seperti berikut: <http://www.federalgazette.agc.gov.my/>

**JADUAL 2.2 : DAFTAR JALAN PERSEKUTUAN UTAMA MENGIKUT NEGERI  
SEHINGGA 31 DISEMBER 2017**

NO.	NEGERI	BIL. DALAM WARTA	NO. LALUAN	NAMA JALAN	PANJANG JALAN (km)	NO. WARTA/TAHUN		
11	Kelantan	7	57	Jalan Kota Bharu - Pengkalan Chepa	9.750	P.U.(A) 401/1989		
		8	66	Jalan Dabong - Jeli	53.600	P.U.(A) 401/1989		
		9	129	Jalan Pasir Mas - Tanah Merah	34.120	P.U.(A) 401/1989		
		10	130	Jalan Wakaf Che Yeh - Salor - Pasir Mas	13.850	P.U.(A) 401/1989		
		11	131	Jalan Kubang Kerian - Sabak	10.980	P.U.(A) 401/1989		
		12	134	Jalan Kota Bharu - Pengkalan Kubor	21.870	P.U.(A) 401/1989		
		13	187	Jalan Kubang Kerian - Sabak	3.299	P.U.(A) 485/2000		
		14	484	Jalan Kuala Betis	6.800	P.U.(A) 50/2017		
		15	196	Jalan Panglima Bayu - Rantau Panjang - Jeram Perdah	37.170	P.U.(A) 320/2003		
		16	197	Jalan Tok Deh - Gual Periok	2.430	P.U.(A) 320/2003		
		17	198	Jalan Jedok - Air Canal - Legeh	14.090	P.U.(A) 320/2003		
		18	199	Jalan Batu Gajah - Lawang	6.790	P.U.(A) 320/2003		
		19	200	Jalan Bukit Bunga - Jenok - Bukit Nangka	10.490	P.U.(A) 320/2003		
		20	201	Jalan Nibong - Jakar - Bukit Bunga	3.470	P.U.(A) 320/2003		
		21	202	Jalan Air Canal - Lakota	14.540	P.U.(A) 320/2003		
		22	203	Jalan Air Lanas - Legeh - Sg. Satan	6.030	P.U.(A) 320/2003		
		23	204	Jalan Gemang - Kg. Labu	1.800	P.U.(A) 320/2003		
		24	205	Jalan Gunung - Batu Melintang - Kg. Lawar	7.820	P.U.(A) 320/2003		
		25	206	Jalan Batu Melintang - Kalai	5.390	P.U.(A) 320/2003		
		26	66	Jalan Sungai Sam - Dabong	63.000	P.U.(A) 73/2004		
		27	185	Jalan Lojing-Gua Musang	93.200	P.U.(A) 50/2017		
		28	189	Jalan Pesisir Pantai Kelantan (Jalan Semarak - Cherang Ruku - Air Tawar - Melawi)	33.900	P.U.(A) 73/2004		
		29	207	Jalan Pasir Mas - Salor	12.000	P.U.(A) 73/2004		
		30	208	Jalan Tendong - Mulong	2.800	P.U.(A) 73/2004		
		31	209	Jalan Pasir Hor - Wakaf Che Yeh	5.660	P.U.(A) 65/2016		
		32	210	Jalan Pintas Pasir Puteh	2.430	P.U.(A) 73/2004		
		33	211	Jalan Kubang Kerian - Bachok	15.580	P.U.(A) 73/2004		
		34	223	Jalan ke Pantai Cahaya Bulan	10.500	P.U.(A) 5/2007		
		35	36	Jalan Chiku - Aring 5	25.600	P.U.(A) 50/2017		
			36	Jalan Aring 8	9.400	P.U.(A) 50/2017		
			259	Jalan Sultan Ismail Petra	7.580	P.U.(A) 96/2011		
			260	Jalan Pasir Mas - Pohon Tanjong	11.440	P.U.(A) 96/2011		
			261	Jalan Tanah Merah - Lubok Jong	25.990	P.U.(A) 96/2011		
			482	Jalan Pasir Putih - Tok Bali	12.500	P.U.(A) 147/2015		
			483	Jalan Pintas Pasir Mas	5.200	P.U.(A) 65/2016		
		JUMLAH KECIL					1,011.479	

Catatan : Untuk makluman, sekiranya pihak tuan memerlukan salinan warta yang disiarkan pada tahun 2010 sehingga sekarang, maklumat tersebut boleh diperolehi melalui rangkaian web seperti berikut: <http://www.federalgazette.agc.gov.my/>

**JADUAL 2.2 : DAFTAR JALAN PERSEKUTUAN UTAMA MENGIKUT NEGERI  
SEHINGGA 31 DISEMBER 2017**

NO.	NEGERI	BIL. DALAM WARTA	NO. LALUAN	NAMA JALAN	PANJANG JALAN (km)	NO. WARTA/TAHUN
12	Sabah	1	1	Jalan Kota Kinabalu - Kudat	190.710	P.U.(A) 366/1996
		2	1	Jalan Kota Kinabalu - Sindumin	160.210	P.U.(A) 366/1996
		3	22	Jalan Kota Kinabalu - Sandakan	310.830	P.U.(A) 366/1996
		4	13	Jalan Sandakan - Tawau	267.690	P.U.(A) 366/1996
		5	502	Jalan Beaufort - Menumbok	70.810	P.U.(A) 366/1996
		6	501	Kota Kinabalu - Penampang - Lok Kawi	19.570	P.U.(A) 366/1996
		7	503	Jalan Berungis - Kota Belud	38.100	P.U.(A) 460/1998
		8	500	Jalan Kota Kinabalu - Keningau - Tenom	163.700	P.U.(A) 493/2000
JUMLAH KECIL					1,221.620	
13	Sarawak	1	1	Jalan Sematan - Lundu - Batu Kawa - Kuching	102.100	P.U.(A) 551/1996
		2	1	Jalan Kuching - Sibul	429.500	P.U.(A) 551/1996
		3	1	Jalan Sibul - Bintulu	190.900	P.U.(A) 551/1996
		4	1	Jalan Bintulu - Miri	203.000	P.U.(A) 551/1996
		5	1	Jalan Miri - Lutong - Kuala Baram - Sempadan Brunei	35.200	P.U.(A) 551/1996
		6	1	Jalan Sempadan Brunei - Limbang	43.000	P.U.(A) 551/1996
		7	1	Jalan Limbang - Pandaruan	14.000	P.U.(A) 551/1996
		8	1	Jalan Temburong - Lawas	24.900	P.U.(A) 551/1996
		9	1	Jalan Lawas - Merapok - Sindumin	34.500	P.U.(A) 551/1996
		10	21	Jalan Serian - Tebedu - Sempadan Indonesia	35.200	P.U.(A) 551/1996
		11	800	Bintulu - Tanjong Kidurong	18.500	P.U.(A) 551/1996
		12	801	Kuching By Pass	9.100	P.U.(A) 551/1996
		13	25	Jalan Utama Batang Ai	38.100	P.U.(A) 551/1996
		14	802	Jalan Datuk Mohd. Musa	20.740	P.U.(A) 551/1996
		15	803	Jalan Bakun	128.460	P.U.(A) 62/2004
JUMLAH KECIL					1,327.200	
JUMLAH PANJANG JALAN UTAMA					11,541.316	

Catatan : Untuk makluman, sekiranya pihak tuan memerlukan salinan warta yang disiarkan pada tahun 2010 sehingga sekarang, maklumat tersebut boleh diperolehi melalui rangkaian web seperti berikut: <http://www.federalgazette.agc.gov.my/>

**JADUAL 2.3 : DAFTAR JALAN PERSEKUTUAN FELDA (LKTP)  
SEHINGGA 31 DISEMBER 2017**

NO.	NEGERI	NO. LALUAN	SKIM FELDA	JALAN MASUK (km)	JALAN KAMPUNG (km)	JUMLAH (km)	NO. WARTA/TAHUN
1	Perlis	1000	Mata Air	0.93	8.08	9.010	P.U.(A) 254/1996
		1001	Rimba Mas	0.69	6.26	6.950	P.U.(A) 254/1996
		1002	Chuping	7.49	25.64	33.130	P.U.(A) 254/1996
JUMLAH KECIL				9.11	39.98	49.090	
2	Kedah	1050	Bukit Tangga	5.21	8.42	13.630	P.U.(A) 254/1996
		1051	Batu Lapan	4.03	6.54	10.570	P.U.(A) 254/1996
		1052	Guar Napai	2.42	5.27	7.690	P.U.(A) 254/1996
		1053	Bukit Tembaga	3.22	7.94	11.160	P.U.(A) 254/1996
		1054	Lubuk Merbau	10.86	17.86	28.720	P.U.(A) 254/1996
		1055	Teloi Kanan	8.16	7.25	15.410	P.U.(A) 254/1996
		1056	Teloi Timur (Kilang Getah)	0.44	0.00	0.440	P.U.(A) 254/1996
		1057	Gunung Bongsu	0.80	8.94	9.740	P.U.(A) 254/1996
		–	Laka Selatan	0.00	17.68	17.680	P.U.(A) 254/1996
		–	Sungai Tiang	0.00	14.80	14.800	P.U.(A) 254/1996
–	Teloi Timur	0.00	0.37	0.370	P.U.(A) 254/1996		
JUMLAH KECIL				35.14	95.07	130.210	
3	Perak	1145	Lasah	16.64	7.97	24.610	P.U.(A) 254/1996
		1146	Bersia	4.78	8.29	13.070	P.U.(A) 254/1996
		1147	Papulut	4.02	10.91	14.930	P.U.(A) 254/1996
		1148	Ijok	5.22	11.72	16.940	P.U.(A) 254/1996
		1149	Sg. Klah	5.64	6.67	12.310	P.U.(A) 254/1996
		1150	Sg. Behrang	0.66	10.50	11.160	P.U.(A) 254/1996
		1151	Trolak Utara	3.03	10.44	13.470	P.U.(A) 254/1996
		1152	Trolak Selatan	3.22	13.26	16.480	P.U.(A) 254/1996
		1153	Trolak Timur	2.22	15.35	17.570	P.U.(A) 254/1996
		1154	Besout 5	9.35	7.79	17.140	P.U.(A) 254/1996
		1155	Lawin Selatan	0.90	8.64	9.540	P.U.(A) 254/1996
		1156	Lawin Utara	0.90	8.64	9.540	P.U.(A) 254/1996
		1157	Lepang Nenering	23.02	0.00	23.020	P.U.(A) 254/1996
		–	Lepang Nenering 1 & 2	0.00	14.20	14.200	P.U.(A) 254/1996
		–	Besout 1, 2 dan 3	0.00	2.15	2.150	P.U.(A) 254/1996
–	Besout 4	0.00	10.64	10.640	P.U.(A) 254/1996		
JUMLAH KECIL				79.60	147.17	226.770	
4	Selangor	1205	Sg. Tenggi	10.45	15.36	25.810	P.U.(A) 254/1996
		1206	Kg. Soeharto	8.24	15.82	24.060	P.U.(A) 254/1996
		1207	Gedangsa	10.36	19.66	30.020	P.U.(A) 254/1996
		1208	Sg. Buaya	6.39	12.03	18.420	P.U.(A) 254/1996

Catatan : Untuk makluman, sekiranya pihak tuan memerlukan salinan warta yang disiarkan pada tahun 2010 sehingga sekarang, maklumat tersebut boleh diperolehi melalui rangkaian web seperti berikut: <http://www.federalgazette.agc.gov.my/>

**JADUAL 2.3 : DAFTAR JALAN PERSEKUTUAN FELDA (LKTP)  
SEHINGGA 31 DISEMBER 2017**

NO.	NEGERI	NO. LALUAN	SKIM FELDA	JALAN MASUK (km)	JALAN KAMPUNG (km)	JUMLAH (km)	NO. WARTA/TAHUN
4	Selangor	1209	Sg.Tengi Selatan	6.93	7.02	13.950	P.U.(A) 254/1996
		1210	Bukit Cerakah 1 & 2	6.00	10.20	16.200	P.U.(A) 254/1996
		JUMLAH KECIL			48.37	80.09	128.460
5	Negeri Sembilan	1265	Sendayan	16.40	8.85	25.250	P.U.(A) 254/1996
		1266	LBJ	11.50	5.25	16.750	P.U.(A) 254/1996
		1267	Bukit Jalor	5.60	11.75	17.350	P.U.(A) 254/1996
		1268	Serting 1 - 4	10.30	38.60	48.900	P.U.(A) 254/1996
		1269	Serting (Kilang Sawit)	1.40	0.00	1.400	P.U.(A) 254/1996
		1270	Jalan Utama Serting Hilir	11.80	15.18	26.980	P.U.(A) 254/1996
		1271	Lui Selatan/Tembangau	16.23	0.00	16.230	P.U.(A) 254/1996
		1272	Sg. Lui	1.01	3.04	4.050	P.U.(A) 254/1996
		1273	Lui Selatan	3.40	13.80	17.200	P.U.(A) 254/1996
		1274	Lui Timur	3.70	12.60	16.300	P.U.(A) 254/1996
		1275	Kepis	9.50	10.00	19.500	P.U.(A) 254/1996
		1276	Jalan Utama Bukit Rokan	20.16	0.00	20.160	P.U.(A) 254/1996
		1277	Bukit Rokan Utara	1.00	11.28	12.280	P.U.(A) 254/1996
		1278	Bukit Rokan Barat	3.40	9.10	12.500	P.U.(A) 254/1996
		1279	Jelai Gemas 1 - 4	18.80	48.70	67.500	P.U.(A) 254/1996
		1280	Jelai Gemas Tambahan	4.30	0.00	4.300	P.U.(A) 254/1996
		1281	Jalan Utama Pasoh 1 dan 4	5.76	0.00	5.760	P.U.(A) 254/1996
		1282	Jalan Utama Pasoh 2 dan 3	16.75	0.00	16.750	P.U.(A) 254/1996
		1283	Jalan Utama Palong	30.20	0.00	30.200	P.U.(A) 254/1996
		1284	Jalan Loop Palong 5, 9,10 & 13	21.70	0.00	21.700	P.U.(A) 254/1996
		1285	Palong 8 (Kilang Getah)	1.90	0.00	1.900	P.U.(A) 254/1996
		1286	Palong 2	3.67	12.32	15.990	P.U.(A) 254/1996
		1287	Palong 3	2.51	9.86	12.370	P.U.(A) 254/1996
		1288	Palong 4, 5 & 6	0.96	32.70	33.660	P.U.(A) 254/1996
		1289	Palong 7 dan 8	0.80	26.10	26.900	P.U.(A) 254/1996
		1290	Palong 9, 10 dan 11	2.00	25.90	27.900	P.U.(A) 254/1996
		1291	Palong 12 dan 13	2.48	21.07	23.550	P.U.(A) 254/1996
		1292	Titi	2.80	5.30	8.100	P.U.(A) 254/1996
		1293	Serting Hilir 4 - 7	0.00	40.72	40.720	P.U.(A) 254/1996
–	Serting 4 (tambahan)	0.00	1.60	1.600	P.U.(A) 254/1996		
–	Palong 14, 15 & 16	0.00	23.50	23.500	P.U.(A) 254/1996		
–	Palong 16 - Tembangau	7.10	0	7.100	P.U.(A) 254/1996		
–	Sg. Kelayah	0.00	10.88	10.880	P.U.(A) 254/1996		
–	Lui Barat	0.00	6.60	6.600	P.U.(A) 254/1996		

Catatan : Untuk makluman, sekiranya pihak tuan memerlukan salinan warta yang disiarkan pada tahun 2010 sehingga sekarang, maklumat tersebut boleh diperolehi melalui rangkaian web seperti berikut: <http://www.federalgazette.agc.gov.my/>

**JADUAL 2.3 : DAFTAR JALAN PERSEKUTUAN FELDA (LKTP)  
SEHINGGA 31 DISEMBER 2017**

NO.	NEGERI	NO. LALUAN	SKIM FELDA	JALAN MASUK (km)	JALAN KAMPUNG (km)	JUMLAH (km)	NO. WARTA/TAHUN
5	Negeri Sembilan	—	Lui Muda	0.00	5.60	5.600	P.U.(A) 254/1996
		—	Bukit Rokan	0.00	14.40	14.400	P.U.(A) 254/1996
		—	Pasoh 1	0.00	13.41	13.410	P.U.(A) 254/1996
		—	Pasoh 2	0.00	11.92	11.920	P.U.(A) 254/1996
		—	Pasoh 3	0.00	12.74	12.740	P.U.(A) 254/1996
		—	Pasoh 4	0.00	10.08	10.080	P.U.(A) 254/1996
		—	Pasir Besar	0.00	12.19	12.190	P.U.(A) 254/1996
		—	Palong 1	0.00	12.78	12.780	P.U.(A) 254/1996
<b>JUMLAH KECIL</b>				<b>237.13</b>	<b>497.82</b>	<b>734.950</b>	
6	Melaka	1335	Bukit Senggeh	6.72	11.79	18.510	P.U.(A) 254/1996
		—	Hutan Percha	0.00	6.32	6.320	P.U.(A) 254/1996
		—	Solok Menggong	0.00	1.88	1.880	P.U.(A) 254/1996
		—	Machap	0.00	1.95	1.950	P.U.(A) 254/1996
		—	Komendore	0.00	1.78	1.780	P.U.(A) 254/1996
<b>JUMLAH KECIL</b>				<b>6.72</b>	<b>23.72</b>	<b>30.440</b>	
7	Johor	1374	Cahaya Baru	5.74	12.32	18.060	P.U.(A) 254/1996
		1375	Ulu Tebrau	7.46	13.12	20.580	P.U.(A) 254/1996
		1376	Bukit Batu	2.46	8.42	10.880	P.U.(A) 254/1996
		1377	Bukit Permai	2.82	5.46	8.280	P.U.(A) 254/1996
		1378	Bukit Serampang	1.20	14.08	15.280	P.U.(A) 254/1996
		1379	Sri Ledang	3.00	9.36	12.360	P.U.(A) 254/1996
		1380	Lenga	0.38	8.49	8.870	P.U.(A) 254/1996
		1381	Air Hitam	2.18	8.05	10.230	P.U.(A) 254/1996
		1382	Tenang	2.46	5.20	7.660	P.U.(A) 254/1996
		1383	Kemelah	6.16	8.42	14.580	P.U.(A) 254/1996
		1384	Medoi	8.00	12.82	20.820	P.U.(A) 254/1996
		1385	Redong	7.10	20.46	27.560	P.U.(A) 254/1996
		1386	Pemanis	6.90	22.90	29.800	P.U.(A) 254/1996
		1387	Jalan Utama Kulai	9.33	0.00	9.330	P.U.(A) 254/1996
		1388	Taib Andak	9.30	14.29	23.590	P.U.(A) 254/1996
		1389	Bukit Besar	0.64	12.53	13.170	P.U.(A) 254/1996
1390	Bukit Ramun	2.06	10.08	12.140	P.U.(A) 254/1996		
1391	Pasir Raja	2.10	7.70	9.800	P.U.(A) 254/1996		
1392	Endau	1.28	10.53	11.810	P.U.(A) 254/1996		

Catatan : Untuk makluman, sekiranya pihak tuan memerlukan salinan warta yang disiarkan pada tahun 2010 sehingga sekarang, maklumat tersebut boleh diperolehi melalui rangkaian web seperti berikut: <http://www.federalgazette.agc.gov.my/>

**JADUAL 2.3 : DAFTAR JALAN PERSEKUTUAN FELDA (LKTP)  
SEHINGGA 31 DISEMBER 2017**

NO.	NEGERI	NO. LALUAN	SKIM FELDA	JALAN MASUK (km)	JALAN KAMPUNG (km)	JUMLAH (km)	NO. WARTA/TAHUN
7	Johor	1393	Jalan Utama Tenggaroh	23.04	0.00	23.040	P.U.(A) 254/1996
		1394	Tenggaroh 5, 7 dan Tenggaroh Timur 2	6.52	0.00	6.520	P.U.(A) 254/1996
		1395	Tenggaroh (Kilang Sawit)	4.71	0.00	4.710	P.U.(A) 254/1996
		1396	Tenggaroh 1	3.20	11.50	14.700	P.U.(A) 254/1996
		1397	Jalan Utama Nitar	10.97	0.00	10.970	P.U.(A) 254/1996
		1398	Nitar (Kilang Sawit)	2.13	0.00	2.130	P.U.(A) 254/1996
		1399	Nitar 1	4.62	11.50	16.120	P.U.(A) 254/1996
		1400	Nitar 2	0.24	11.26	11.500	P.U.(A) 254/1996
		1401	Air Tawar 1	0.32	12.82	13.140	P.U.(A) 254/1996
		1402	Air Tawar 2	0.32	14.32	14.640	P.U.(A) 254/1996
		1403	Air Tawar 3	0.64	12.21	12.850	P.U.(A) 254/1996
		1404	Air Tawar 4	2.00	10.24	12.240	P.U.(A) 254/1996
		1405	Air Tawar 5	0.32	13.54	13.860	P.U.(A) 254/1996
		1406	Semenchu	3.70	12.98	16.680	P.U.(A) 254/1996
		1407	Aping Timur	0.48	12.48	12.960	P.U.(A) 254/1996
		1408	Aping Barat	1.92	10.59	12.510	P.U.(A) 254/1996
		1409	Bukit Wa Ha/Spg. Wa Ha/Bukit Easter	4.75	36.27	41.020	P.U.(A) 254/1996
		1410	Lok Heng Barat/Timur/Selatan	5.49	24.51	30.000	P.U.(A) 254/1996
		1411	Adela (kilang)	1.25	0.00	1.250	P.U.(A) 254/1996
		1412	Adela/Sening/Tunggal/Kledang	3.40	45.05	48.450	P.U.(A) 254/1996
		1413	Sg. Mas/Papan Timur	0.80	28.90	29.700	P.U.(A) 254/1996
		1414	Penggeli Timur/Sg. Sibol	0.80	23.33	24.130	P.U.(A) 254/1996
		1415	Linggiu	0.80	11.26	12.060	P.U.(A) 254/1996
		1416	Inas	7.59	12.39	19.980	P.U.(A) 254/1996
		1417	Maokil 1-4	7.30	24.00	31.300	P.U.(A) 254/1996
		1418	Palong Timur (Jalan Utama)	13.00	0.00	13.000	P.U.(A) 254/1996
		1419	Tenggaroh Selatan 1 & 2	13.99	7.27	21.260	P.U.(A) 254/1996
		1420	Tenggaroh 6	1.30	9.85	11.150	P.U.(A) 254/1996
		1421	Tenggaroh 4 (Kilang Koko)	3.00	0.00	3.000	P.U.(A) 254/1996
		1422	Simpang Wa Ha (Kilang)	5.05	0.00	5.050	P.U.(A) 254/1996
		1423	Layang-layang	2.99	5.53	8.520	P.U.(A) 254/1996
		1424	Maokil Kilang	2.09	0.00	2.090	P.U.(A) 254/1996
1425	Nitar Timur	10.50	0.00	10.500	P.U.(A) 254/1996		
—	Cemplak	0.00	10.59	10.590	P.U.(A) 254/1996		
—	Cemplak Barat	0.00	4.70	4.700	P.U.(A) 254/1996		
—	Sg. Sayong	0.00	8.60	8.600	P.U.(A) 254/1996		
—	Pasak	0.00	7.78	7.780	P.U.(A) 254/1996		
—	Kahang Barat	0.00	8.69	8.690	P.U.(A) 254/1996		
—	Kahang Timur	0.00	8.51	8.510	P.U.(A) 254/1996		
—	Ulu Dengar	0.00	8.17	8.170	P.U.(A) 254/1996		

Catatan : Untuk makluman, sekiranya pihak tuan memerlukan salinan warta yang disiarkan pada tahun 2010 sehingga sekarang, maklumat tersebut boleh diperolehi melalui rangkaian web seperti berikut: <http://www.federalgazette.agc.gov.my/>

**JADUAL 2.3 : DAFTAR JALAN PERSEKUTUAN FELDA (LKTP)  
SEHINGGA 31 DISEMBER 2017**

NO.	NEGERI	NO. LALUAN	SKIM FELDA	JALAN MASUK (km)	JALAN KAMPUNG (km)	JUMLAH (km)	NO. WARTA/TAHUN
7	Johor	—	Palong Timur 1, 2 & 3	0.00	18.52	18.520	P.U.(A) 254/1996
		—	Palong Timur 4 & 5	0.00	10.69	10.690	P.U.(A) 254/1996
		—	Tunggal (Tambahan)	0.00	4.11	4.110	P.U.(A) 254/1996
		—	Tenggaroh 2 & 4	0.00	21.00	21.000	P.U.(A) 254/1996
		—	Tenggaroh 3	0.00	14.30	14.300	P.U.(A) 254/1996
		—	Tenggaroh 5 & 7	0.00	6.52	6.520	P.U.(A) 254/1996
		—	Tenggaroh Timur 1 & 3	0.00	10.40	10.400	P.U.(A) 254/1996
		—	Tenggaroh Timur 2	0.00	6.21	6.210	P.U.(A) 254/1996
		—	Bt. Tongkat/Ulu Belitong	0.00	29.94	29.940	P.U.(A) 254/1996
		—	Ulu Penggeli	0.00	11.20	11.200	P.U.(A) 254/1996
		—	Simpang Wa Ha (Tambahan)	0.00	7.08	7.080	P.U.(A) 254/1996
		—	Lok Heng Timur (Tambahan)	0.00	6.72	6.720	P.U.(A) 254/1996
		—	Palong Timur 1, 2 & 3 (Tambahan)	0.00	2.11	2.110	P.U.(A) 254/1996
		—	Pemanis 1 & 2 (Tambahan)	0.00	0.98	0.980	P.U.(A) 254/1996
<b>JUMLAH KECIL</b>				<b>229.80</b>	<b>772.85</b>	<b>1,002.650</b>	
8	Pahang	1484	Bukit Tajau	0.90	8.53	9.430	P.U.(A) 254/1996
		1485	Kg. New Zealand	0.84	11.38	12.220	P.U.(A) 254/1996
		1486	Bukit Goh	8.70	15.31	24.010	P.U.(A) 254/1996
		1487	Bukit Kuantan	19.69	9.90	29.590	P.U.(A) 254/1996
		1488	Sg. Panching Selatan	8.07	9.16	17.230	P.U.(A) 254/1996
		1489	Sg. Panching Timur	3.37	8.25	11.620	P.U.(A) 254/1996
		1490	Sg. Panching Utara	16.10	11.36	27.460	P.U.(A) 254/1996
		1491	Sg. Panching Utara (Kilang Sawit)	0.48	0.00	0.480	P.U.(A) 254/1996
		1492	Jalan Utama Lepar Hilir	11.52	10.14	21.660	P.U.(A) 254/1996
		1493	Lepar Hilir 1 dan 3	6.27	20.93	27.200	P.U.(A) 254/1996
		1494	Lepar Hilir 2	4.02	15.94	19.960	P.U.(A) 254/1996
		1495	Lepar Hilir 4	2.56	0.00	2.560	P.U.(A) 254/1996
		1496	Lembah Bilut	5.86	13.41	19.270	P.U.(A) 254/1996
		1497	Kg. Sertik	10.18	10.26	20.440	P.U.(A) 254/1996
		—	Bukit Damar	0.00	10.73	10.730	P.U.(A) 254/1996
		—	Lakum	0.00	15.18	15.180	P.U.(A) 254/1996
		1498	Jalan Utama Mempaga	32.00	0.00	32.000	P.U.(A) 254/1996
		1499	Mempaga/Krau	18.60	0.00	18.600	P.U.(A) 254/1996
		1500	Mempaga/Lakum/Bukit Damar	22.37	0.00	22.370	P.U.(A) 254/1996
		—	Mempaga 1	0.00	10.93	10.930	P.U.(A) 254/1996
		—	Mempaga 2 & 3	0.00	17.30	17.300	P.U.(A) 254/1996
		1501	Lembah Klau	2.54	11.44	13.980	P.U.(A) 254/1996
		1502	Krau	6.64	4.58	11.220	P.U.(A) 254/1996
		1503	Sg. Koyan	23.75	21.74	45.490	P.U.(A) 254/1996
1504	Tersang	3.42	25.35	28.770	P.U.(A) 254/1996		
1505	Tersang (Kilang Sawit)	3.98	4.58	8.560	P.U.(A) 254/1996		
1506	Jalan Utama Kecau	15.60	0.00	15.600	P.U.(A) 254/1996		
—	Kecau 1	0.00	6.13	6.130	P.U.(A) 254/1996		
1507	Jalan Utama Jenderak	13.03	0.00	13.030	P.U.(A) 254/1996		

Catatan : Untuk makluman, sekiranya pihak tuan memerlukan salinan warta yang disiarkan pada tahun 2010 sehingga sekarang, maklumat tersebut boleh diperolehi melalui rangkaian web seperti berikut: <http://www.federalgazette.agc.gov.my/>

**JADUAL 2.3 : DAFTAR JALAN PERSEKUTUAN FELDA (LKTP)  
SEHINGGA 31 DISEMBER 2017**

NO.	NEGERI	NO. LALUAN	SKIM FELDA	JALAN MASUK (km)	JALAN KAMPUNG (km)	JUMLAH (km)	NO. WARTA/TAHUN
8	Pahang	—	Jenderak Utara	0.00	11.07	11.070	P.U.(A) 254/1996
		—	Jenderak Selatan	0.00	7.93	7.930	P.U.(A) 254/1996
		1508	Sg. Retang	24.65	15.85	40.500	P.U.(A) 254/1996
		—	Padang Piol	0.00	12.40	12.400	P.U.(A) 254/1996
		1509	Mengkuang	2.66	0.00	2.660	P.U.(A) 254/1996
		1510	Jalan Utama Bera	51.99	0.00	51.990	P.U.(A) 254/1996
		1511	Kepayang (Kilang Sawit)	0.66	0.00	0.660	P.U.(A) 254/1996
		1512	Tementi (Kilang Sawit)	1.44	0.00	1.440	P.U.(A) 254/1996
		1513	Purun	0.75	13.85	14.600	P.U.(A) 254/1996
		1514	Mayam	1.31	11.09	12.400	P.U.(A) 254/1996
		1515	Bukit Kepayang	0.53	10.05	10.580	P.U.(A) 254/1996
		—	Sebertak	0.00	9.03	9.030	P.U.(A) 254/1996
		1516	Tementi	3.12	14.50	17.620	P.U.(A) 254/1996
		—	Rentam	0.00	8.80	8.800	P.U.(A) 254/1996
		1517	Kumai	1.46	15.69	17.150	P.U.(A) 254/1996
		1518	Jalan Utama Bukit Mendi	26.12	0.00	26.120	P.U.(A) 254/1996
		—	Bukit Mendi	0.00	8.65	8.650	P.U.(A) 254/1996
		1519	Bukit Puchong	4.83	14.49	19.320	P.U.(A) 254/1996
		—	Chemomoi	0.00	12.40	12.400	P.U.(A) 254/1996
		1520	Sg. Kemahal	0.16	9.76	9.920	P.U.(A) 254/1996
		—	Kemasul	0.00	14.23	14.230	P.U.(A) 254/1996
		1521	Jalan Link Kota Gelanggi	12.11	0.00	12.110	P.U.(A) 254/1996
		1522	Jalan Utama K. Gelanggi 2, 4 & 5	10.10	0.00	10.100	P.U.(A) 254/1996
		1523	Kota Gelanggi 1 dan 3	4.53	17.63	22.160	P.U.(A) 254/1996
		—	Kota Gelanggi 2 dan 4	0.00	16.20	16.200	P.U.(A) 254/1996
		—	Kota Gelanggi 5	0.00	8.40	8.400	P.U.(A) 254/1996
		1524	Jalan Utama Kota Gelanggi/Lepar Utara	26.74	0.00	26.740	P.U.(A) 254/1996
		1525	Lepar Utara Bandar A dan Kilang A	11.09	0.00	11.090	P.U.(A) 254/1996
		1526	Lepar Utara Bandar B dan Kilang B	7.08	0.00	7.080	P.U.(A) 254/1996
		—	Lepar Utara Bandar B	0.00	37.60	37.600	P.U.(A) 254/1996
		1527	Kg. Awah	2.20	4.70	6.900	P.U.(A) 254/1996
		1528	Kg. Awah (Kilang Getah)	1.65	0.00	1.650	P.U.(A) 254/1996
		1529	Sg. Nerek	5.28	8.42	13.700	P.U.(A) 254/1996
		1530	Sg. Tekam Utara	3.12	8.80	11.920	P.U.(A) 254/1996
1531	Ulu Jempol	3.86	11.38	15.240	P.U.(A) 254/1996		
1533	Jalan Utama Jengka Utara/Barat	20.10	0.00	20.100	P.U.(A) 254/1996		
1534	Jalan Utama Jengka 8, 9, 12 dan 13	11.27	0.00	11.270	P.U.(A) 254/1996		
1535	Jalan Utama Jengka 18, 21, 22 & 23	18.25	0.00	18.250	P.U.(A) 254/1996		
1536	Jalan Utama Jengka 1 - 10	2.25	0.00	2.250	P.U.(A) 254/1996		
1537	Jalan Utama Jengka Utara/Timur	11.39	0.00	11.390	P.U.(A) 254/1996		
1538	Jalan Utama Jengka 6 & 7	5.43	0.00	5.430	P.U.(A) 254/1996		
1539	Jengka 21 (Kilang Sawit)	0.21	0.00	0.210	P.U.(A) 254/1996		
1540	Jengka 18A (Kilang Sawit)	2.66	0.00	2.660	P.U.(A) 254/1996		

Catatan : Untuk maklumat, sekiranya pihak tuan memerlukan salinan warta yang disiarkan pada tahun 2010 sehingga sekarang, maklumat tersebut boleh diperolehi melalui rangkaian web seperti berikut: <http://www.federalgazette.agc.gov.my/>

**JADUAL 2.3 : DAFTAR JALAN PERSEKUTUAN FELDA (LKTP)  
SEHINGGA 31 DISEMBER 2017**

NO.	NEGERI	NO. LALUAN	SKIM FELDA	JALAN MASUK (km)	JALAN KAMPUNG (km)	JUMLAH (km)	NO. WARTA/TAHUN
8	Pahang	1541	Jengka 18B (Kilang Sawit)	2.01	0.00	2.010	P.U.(A) 254/1996
		1542	Jengka 1	4.02	11.65	15.670	P.U.(A) 254/1996
		—	Jengka 2	0.00	7.32	7.320	P.U.(A) 254/1996
		—	Jengka 3	0.00	11.13	11.130	P.U.(A) 254/1996
		1543	Jengka 4	1.61	10.52	12.130	P.U.(A) 254/1996
		1544	Jengka 5	1.31	8.75	10.060	P.U.(A) 254/1996
		—	Jengka 6	0.00	10.60	10.600	P.U.(A) 254/1996
		—	Jengka 7	0.00	9.82	9.820	P.U.(A) 254/1996
		—	Jengka 8	0.00	9.41	9.410	P.U.(A) 254/1996
		1545	Jengka 9	0.97	11.11	12.080	P.U.(A) 254/1996
		1546	Jengka 10	1.13	11.63	12.760	P.U.(A) 254/1996
		1547	Jengka 11	0.10	11.36	11.460	P.U.(A) 254/1996
		—	Jengka 12	0.00	8.69	8.690	P.U.(A) 254/1996
		1548	Jengka 13	0.40	10.46	10.860	P.U.(A) 254/1996
		1549	Jengka 14	1.61	11.89	13.500	P.U.(A) 254/1996
		—	Jengka 15	0.00	9.60	9.600	P.U.(A) 254/1996
		—	Jengka 16	0.00	8.31	8.310	P.U.(A) 254/1996
		—	Jengka 17	0.00	9.46	9.460	P.U.(A) 254/1996
		—	Jengka 18	0.00	9.02	9.020	P.U.(A) 254/1996
		—	Jengka 19	0.00	15.29	15.290	P.U.(A) 254/1996
		1550	Jengka 20	2.42	11.27	13.690	P.U.(A) 254/1996
		—	Jengka 21	0.00	11.28	11.280	P.U.(A) 254/1996
		1551	Jengka 22	1.81	8.65	10.460	P.U.(A) 254/1996
		—	Jengka 23	0.00	11.23	11.230	P.U.(A) 254/1996
		1552	Jengka 24	4.40	9.60	14.000	P.U.(A) 254/1996
		1553	Jengka 25	13.32	8.99	22.310	P.U.(A) 254/1996
		1554	PPP Tun Razak	0.84	0.00	0.840	P.U.(A) 254/1996
		1555	Keratong 3A dan 3B (Kilang Sawit)	1.62	0.00	1.620	P.U.(A) 254/1996
		1556	Keratong 9 (Kilang Sawit)	1.33	0.00	1.330	P.U.(A) 254/1996
		1557	Cini 1A (Kilang Sawit)	0.10	0.00	0.100	P.U.(A) 254/1996
		1558	Cini 2 (Kilang Sawit)	3.21	0.00	3.210	P.U.(A) 254/1996
		1559	Selancar 2 dan 2B (Kilang Sawit)	3.67	0.00	3.670	P.U.(A) 254/1996
		1560	Selendang (Kilang Sawit)	0.99	0.00	0.990	P.U.(A) 254/1996
		1561	Cini Timur 1, 2 dan 3	0.67	36.75	37.420	P.U.(A) 254/1996
1562	Lepar Hilir 3 & 5	5.30	0.00	5.300	P.U.(A) 254/1996		
1563	Lepar Hilir 4, 6 & 7	1.68	0.00	1.680	P.U.(A) 254/1996		
—	Bukit Sagu 1	0.00	12.22	12.220	P.U.(A) 254/1996		
—	Selancar 4	0.00	9.80	9.800	P.U.(A) 254/1996		
—	Selancar 5	0.00	14.71	14.710	P.U.(A) 254/1996		
—	Selancar 6	0.00	6.80	6.800	P.U.(A) 254/1996		
—	Selendang 2	0.00	11.28	11.280	P.U.(A) 254/1996		
—	Selendang 4	0.00	9.30	9.300	P.U.(A) 254/1996		
—	Lepar Utara 1, 4 & 5	0.00	32.00	32.000	P.U.(A) 254/1996		

Catatan : Untuk makluman, sekiranya pihak tuan memerlukan salinan warta yang disiarkan pada tahun 2010 sehingga sekarang, maklumat tersebut boleh diperolehi melalui rangkaian web seperti berikut: <http://www.federalgazette.agc.gov.my/>

**JADUAL 2.3 : DAFTAR JALAN PERSEKUTUAN FELDA (LKTP)  
SEHINGGA 31 DISEMBER 2017**

NO.	NEGERI	NO. LALUAN	SKIM FELDA	JALAN MASUK (km)	JALAN KAMPUNG (km)	JUMLAH (km)	NO. WARTA/TAHUN
8	Pahang	—	Cegar Perah 1 & 2	0.00	17.13	17.130	P.U.(A) 254/1996
		—	Kecau 3	0.00	2.00	2.000	P.U.(A) 254/1996
		—	Krau 1 (Tambahan)	0.00	0.56	0.560	P.U.(A) 254/1996
		—	Tersang 2 (Tambahan)	0.00	0.45	0.450	P.U.(A) 254/1996
		1564	Triang 1	13.55	10.30	23.850	P.U.(A) 254/1996
		—	Triang 3	0.00	12.50	12.500	P.U.(A) 254/1996
		—	Triang 3 (Tambahan)	0.00	0.91	0.910	P.U.(A) 254/1996
		—	Tembangau 1 & 2	0.00	37.30	37.300	P.U.(A) 254/1996
		—	Tembangau 6 & 8	0.00	10.01	10.010	P.U.(A) 254/1996
		—	Sg. Tekam	0.00	11.26	11.260	P.U.(A) 254/1996
		1565	Bera Selatan Fasa 2	10.50	0.00	10.500	P.U.(A) 254/1996
		1566	Bera Selatan Fasa 3	19.00	0.00	19.000	P.U.(A) 254/1996
		1567	Bera Selatan Fasa 4	9.60	0.00	9.600	P.U.(A) 254/1996
		1568	Triang	1.68	0.00	1.680	P.U.(A) 254/1996
		1569	Triang Selatan Fasa 2	9.60	0.00	9.600	P.U.(A) 254/1996
		1570	Lepar Hilir 3	0.81	0.00	0.810	P.U.(A) 254/1996
		1571	Lepar Hilir 5	4.60	0.00	4.600	P.U.(A) 254/1996
		—	Lepar Utara	0.00	1.00	1.000	P.U.(A) 254/1996
		—	Tembangau 3 & 4	0.00	21.04	21.040	P.U.(A) 254/1996
		1572	Sebertak - Bera Selatan	9.50	0.00	9.500	P.U.(A) 254/1996
		1573	Kecau 7 (Kilang Sawit)	0.51	0.00	0.510	P.U.(A) 254/1996
		1574	Kerau (Kilang Sawit)	0.36	0.00	0.360	P.U.(A) 254/1996
		1575	Mengkarak	10.67	0.00	10.670	P.U.(A) 254/1996
		1576	Krau-Lembah Klau/Mempaga	17.38	0.00	17.380	P.U.(A) 254/1996
		1577	Kecau 8, 9 & 10	6.40	0.00	6.400	P.U.(A) 254/1996
		1578	Kecau 4, 11 & 12	8.20	0.00	8.200	P.U.(A) 254/1996
		1579	Palong 16 -Tembangau	26.07	0.00	26.070	P.U.(A) 254/1996
		1580	Bera Selatan 3	0.66	0.00	0.660	P.U.(A) 254/1996
		—	Bukit Sagu - 2 & 3	0.00	16.40	16.400	P.U.(A) 254/1996
		1581	Bukit Sagu - Cerul	16.00	0.00	16.000	P.U.(A) 254/1996
1582	Kecau 8, 9 & 10 (Baki)	3.20	0.00	3.200	P.U.(A) 254/1996		
1583	Terapai - Mayam	18.50	0.00	18.500	P.U.(A) 254/1996		
<b>JUMLAH KECIL</b>				<b>760.80</b>	<b>1,106.21</b>	<b>1,867.010</b>	
9	Terengganu	1684	Seberang Tayor	0.90	7.52	8.420	P.U.(A) 254/1996
		1685	Belara	0.48	11.03	11.510	P.U.(A) 254/1996
		1686	Tenang Besut	1.60	11.65	13.250	P.U.(A) 254/1996
		1687	Bukit Bading	0.89	5.79	6.680	P.U.(A) 254/1996
		1688	Jerangau	0.57	11.65	12.220	P.U.(A) 254/1996
		1689	Jerangau Barat	5.88	19.06	24.940	P.U.(A) 254/1996

Catatan : Untuk makluman, sekiranya pihak tuan memerlukan salinan warta yang disiarkan pada tahun 2010 sehingga sekarang, maklumat tersebut boleh diperolehi melalui rangkaian web seperti berikut: <http://www.federalgazette.agc.gov.my/>

**JADUAL 2.3 : DAFTAR JALAN PERSEKUTUAN FELDA (LKTP)  
SEHINGGA 31 DISEMBER 2017**

NO.	NEGERI	NO. LALUAN	SKIM FELDA	JALAN MASUK (km)	JALAN KAMPUNG (km)	JUMLAH (km)	NO. WARTA/TAHUN
9	Terengganu	1690	Jerangau Barat (Kilang Sawit)	5.95	0.00	5.950	P.U.(A) 254/1996
		1691	Jalan Link Mengkawang/Jln Barat	9.30	0.00	9.300	P.U.(A) 254/1996
		1692	Jalan Utama Mengkawang/Tersat	12.57	0.00	12.570	P.U.(A) 254/1996
		1693	Mengkawang	1.00	12.30	13.300	P.U.(A) 254/1996
		1694	Tersat	2.08	7.45	9.530	P.U.(A) 254/1996
		–	Chalok	0.00	11.27	11.270	P.U.(A) 254/1996
		1695	Chalok Barat	3.06	10.48	13.540	P.U.(A) 254/1996
		1696	Chalok Barat (Kilang Getah)	1.00	0.00	1.000	P.U.(A) 254/1996
		1697	Selasih	1.31	5.10	6.410	P.U.(A) 254/1996
		1698	Kertih 2 dan 3	6.08	19.61	25.690	P.U.(A) 254/1996
		1699	Neram 1	0.18	18.31	18.490	P.U.(A) 254/1996
		1700	Neram 2	14.67	6.40	21.070	P.U.(A) 254/1996
		–	Jerangau (Tambahan)	0.00	0.70	0.700	P.U.(A) 254/1996
		–	Tenang Besut	0.00	6.19	6.190	P.U.(A) 254/1996
		1707	Neram 1 (Tambahan)	3.825	2.449	6.274	P.U.(A) 325/2017
		1701	Chalok Barat (Kilang Getah)	2.07	0.00	2.070	P.U.(A) 254/1996
		1702	Chalok Kilang	3.52	0.00	3.520	P.U.(A) 254/1996
		1703	Sg. Chador	4.23	0.00	4.230	P.U.(A) 254/1996
		1704	Bukit Sagu - Cerul	13.00	0.00	13.000	P.U.(A) 254/1996
		1705	Rantau Abang 2	1.79	0.00	1.790	P.U.(A) 254/1996
1706	Rantau Abang 1	3.80	0.00	3.800	P.U.(A) 254/1996		
<b>JUMLAH KECIL</b>				<b>99.76</b>	<b>166.96</b>	<b>266.714</b>	
10	Kelantan	1739	Jalan Utama Kemahang	10.15	0.00	10.150	P.U.(A) 254/1996
		–	Kemahang 1 & 2	0.00	19.31	19.310	P.U.(A) 254/1996
		–	Kemahang 3	0.00	9.50	9.500	P.U.(A) 254/1996
		1740	Perasu	9.00	0.00	9.000	P.U.(A) 254/1996
		–	Perkampungan Perasu	0.00	8.11	8.110	P.U.(A) 254/1996
		1741	Jalan Masuk Sg. Chiku 7 & 8	12.00	14.50	26.500	P.U.(A) 254/1996
		–	Perkampungan Sg. Chiku 1 & 2	0.00	23.51	23.510	P.U.(A) 254/1996
		–	Perkampungan Sg. Chiku 3	0.00	6.50	6.500	P.U.(A) 254/1996
		–	Perkampungan Sg. Chiku 4	0.00	8.98	8.980	P.U.(A) 254/1996
		–	Perkampungan Sg. Chiku 5 & 6	0.00	19.00	19.000	P.U.(A) 254/1996
		1742	Felda Sg. Chiku 3 - Aring	16.60	0.00	16.600	P.U.(A) 254/1996
		1743	Jalan Masuk Felda Aring 8 & 9	17.60	0.00	17.600	P.U.(A) 254/1996
		1744	Jalan Masuk Felda Aring	2.00	0.00	2.000	P.U.(A) 254/1996
		1745	Jalan Masuk Felda Aring Pakej A	9.99	0.00	9.990	P.U.(A) 254/1996
		–	Jalan Dalam Felda Aring 6	0.00	5.98	5.980	P.U.(A) 254/1996

Catatan : Untuk makluman, sekiranya pihak tuan memerlukan salinan warta yang disiarkan pada tahun 2010 sehingga sekarang, maklumat tersebut boleh diperolehi melalui rangkaian web seperti berikut: <http://www.federalgazette.agc.gov.my/>

**JADUAL 2.3 : DAFTAR JALAN PERSEKUTUAN FELDA (LKTP)  
SEHINGGA 31 DISEMBER 2017**

NO.	NEGERI	NO. LALUAN	SKIM FELDA	JALAN MASUK (km)	JALAN KAMPUNG (km)	JUMLAH (km)	NO. WARTA/TAHUN
10	Kelantan	—	Jalan Dalam Felda Aring 2	0.00	11.90	11.900	P.U.(A) 254/1996
		1746	Jalan Masuk Felda Aring Fasa 2	15.70	0.00	15.700	P.U.(A) 254/1996
JUMLAH KECIL				93.04	127.29	220.330	
11	Sabah	1800	Umas (Jalan Utama)	5.20	0.00	5.200	P.U.(A) 254/1996
		1801	Umas (Kilang)	0.40	0.00	0.400	P.U.(A) 254/1996
		1802	Umas (Jeti)	4.70	0.00	4.700	P.U.(A) 254/1996
		—	Umas 1 - 5	0.00	31.13	31.130	P.U.(A) 254/1996
		1803	Kalabakan (Jalan Utama)	16.30	0.00	16.300	P.U.(A) 254/1996
		1804	Kalabakan (Kilang)	1.20	0.00	1.200	P.U.(A) 254/1996
		1805	Sahabat (Jalan Utama)	105.28	0.00	105.280	P.U.(A) 254/1996
		1806	Sahabat (Kilang)	1.45	0.00	1.450	P.U.(A) 254/1996
		—	Sahabat A	0.00	15.00	15.000	P.U.(A) 254/1996
		—	Sahabat D	0.00	16.00	16.000	P.U.(A) 254/1996
		—	Sahabat (Kilang D)	0.80	0.00	0.800	P.U.(A) 254/1996
		—	Sahabat (Kilang E)	0.94	0.00	0.940	P.U.(A) 254/1996
		—	Sahabat G	0.00	3.10	3.100	P.U.(A) 254/1996
		—	Sahabat B	0.00	8.20	8.200	P.U.(A) 254/1996
		—	Sahabat C	0.00	11.14	11.140	P.U.(A) 254/1996
		—	Sahabat E	0.00	4.50	4.500	P.U.(A) 254/1996
—	Sahabat F	0.00	4.85	4.850	P.U.(A) 254/1996		
—	Sahabat H	0.00	3.20	3.200	P.U.(A) 254/1996		
JUMLAH KECIL				136.27	97.12	233.390	
JUMLAH BESAR				1,735.74	3,154.28	4,890.014	

Catatan : Untuk makluman, sekiranya pihak tuan memerlukan salinan warta yang disiarkan pada tahun 2010 sehingga sekarang, maklumat tersebut boleh diperolehi melalui rangkaian web seperti berikut: <http://www.federalgazette.agc.gov.my/>

**JADUAL 2.4 : DAFTAR JALAN MASUK KE INSTITUSI (FI)  
SEHINGGA 31 DISEMBER 2017**

NO.	NEGERI	BIL. DALAM WARTA	NO. LALUAN	NAMA JALAN	PANJANG JALAN (km)	NO. WARTA/TAHUN
1	Perlis	1	—	Jalan Pagar Keselamatan ke Bukit Kuan Choh	3.020	P.U.(A) 401/1989
		2	—	Jalan Pagar Keselamatan ke Bukit Kayu Hitam	26.220	P.U.(A) 401/1989
JUMLAH KECIL					29.240	
2	Kedah	1	—	Jalan Pagar Keselamatan ke Bukit Tangga, Bukit Kayu Hitam	20.600	P.U.(A) 401/1989
		2	—	Jalan Pagar Keselamatan ke Chuping, Bukit Kayu Hitam	8.800	P.U.(A) 401/1989
		3	—	Jalan Telok Burau-Telaga Tujuh, Pulau Langkawi	1.000	P.U.(A) 401/1989
		4	—	Jalan Pantai Dato' Syed Omar, Pulau Langkawi	0.900	P.U.(A) 401/1989
		5	—	Jalan Masuk ke Stesen VHF Gunung Jerai	3.200	P.U.(A) 401/1989
		6	—	Jalan Masuk ke Stesen VHF Bukit Palong, Baling	5.000	P.U.(A) 401/1989
		7	—	Jalan Changlun - Sintok	9.840	P.U.(A) 6/1992
		8	—	Jalan Bukit Kayu Hitam - Bukit Tangga - Sintok	13.000	P.U.(A) 6/1992
		9	—	Jalan Gunung Raya	13.700	P.U.(A) 63/1993
JUMLAH KECIL					76.040	
3	Pulau Pinang	1	280	Jalan Masuk ke Stesen VHF Bukit Bendera, Pulau Pinang	4.450	P.U.(A) 213/2015
		2	284	Jalan Masuk ke Stesen Gelombang Mikro, Pulau Pinang	3.500	P.U.(A) 199/2017
		3	281	Jalan Tun Dr Awang	5.560	P.U.(A) 213/2015
		4	282	Jalan Trankrian - Bukit Panchor	2.450	P.U.(A) 394/2009
		5	283	Jalan Trankrian	3.150	P.U.(A) 394/2009
JUMLAH KECIL					19.110	
4	Perak	1	—	Jalan Masuk ke Lapangan Terbang Manjung	0.280	P.U.(A) 401/1989
		2	—	Jalan Masuk ke Lapangan Terbang Taiping	0.440	P.U.(A) 401/1989
		3	—	Jalan Masuk ke Stesen VHF Bukit Naga	4.790	P.U.(A) 401/1989
		4	—	Jalan Masuk ke Stesen VHF Bukit Larut	3.280	P.U.(A) 401/1989
		5	—	Jalan Masuk ke Stesen VHF Jalan Kolam Air, Hilir Perak	1.430	P.U.(A) 401/1989
		6	—	Jalan Masuk ke Stesen VHF Bukit Kledang	7.800	P.U.(A) 401/1989
		7	—	Jalan Masuk ke Stesen Gelombang Mikro Jalan Simpang Empat - Kayan	0.040	P.U.(A) 401/1989
		9	—	Jalan Masuk ke Stesen Radio Beacon Sungei Kepar	0.020	P.U.(A) 401/1989
		10	137	Jalan Masuk ke Lapangan Terbang Sultan Azlan Shah	1.560	P.U.(A) 610/1996
		JUMLAH KECIL				
5	Selangor	4	—	Jalan Masuk ke Stesen VHF Klang	0.600	P.U.(A) 401/1989
		5	—	Jalan Masuk ke Stesen Penerima Radio Telekom Sungai Lang, Kuala Langat	4.240	P.U.(A) 401/1989
		6	—	Jalan Masuk ke Stesen VHF dan Gelombang Mikro, Kuala Selangor	4.240	P.U.(A) 401/1989
		7	—	Jalan Masuk ke Stesen VHF dan Gelombang Mikro, Hulu Selangor	1.800	P.U.(A) 401/1989
8	341	Jalan Masjid KLIA	0.500	P.U.(A) 188/01		

Catatan : Untuk makluman, sekiranya pihak tuan memerlukan salinan warta yang disiarkan pada tahun 2010 sehingga sekarang, maklumat tersebut boleh diperolehi melalui rangkaian web seperti berikut: <http://www.federalgazette.agc.gov.my/>

**JADUAL 2.4 : DAFTAR JALAN MASUK KE INSTITUSI (FI)  
SEHINGGA 31 DISEMBER 2017**

NO.	NEGERI	BIL. DALAM WARTA	NO. LALUAN	NAMA JALAN	PANJANG JALAN (km)	NO. WARTA/TAHUN
5	Selangor	9	342	Jalan Pekeliling 2, KLIA	2.800	P.U.(A) 188/01
		10	343	Jalan Pekeliling 4, KLIA	0.500	P.U.(A) 188/2001
		11	344	Jalan Kuarters KLIA	4.200	P.U.(A) 83/2004
		12	345	Jalan Masuk ke Hospital Serdang	2.805	P.U.(A) 232/2004
JUMLAH KECIL					21.685	
6	Negeri Sembilan	1	—	Jalan Masuk ke Stesen Pemancar Gelombang Mikro Gunung Telapak Buruk, Seremban	11.250	P.U.(A) 401/1989
		2	—	Jalan Masuk ke Stesen Pemancar Gelombang Mikro Bukit Sepang, Seremban	2.100	P.U.(A) 401/1989
		3	—	Jalan Masuk ke Stesen Pemancar Gelombang Mikro Gunhill, Seremban	0.900	P.U.(A) 401/1989
		4	—	Jalan Masuk ke Stesen Pemancar Gelombang Mikro Kuala Pilah	1.600	P.U.(A) 401/1989
		5	—	Jalan Masuk ke Stesen TV Bukit Kayu Ara Ampangan Tinggi, Kuala Pilah	0.850	P.U.(A) 401/1989
		6	—	Jalan Masuk ke Stesen VHF Bukit Tampin, Tampin	5.360	P.U.(A) 401/1989
		7	361	Jalan Lama Bukit Putus	6.840	P.U.(A) 364/2011
		8	362	Jalan Seremban- Labu- Nilai	19.260	P.U.(A) 178/2012
JUMLAH KECIL					48.160	
7	Melaka	1	—	Jalan Masuk ke Stesen VHF Bukit Beruang	1.010	P.U.(A) 321/2003
		2	—	Jalan Masuk ke Stesen Satelit Bumi, Lendu, Alor Gajah	2.930	P.U.(A) 321/2003
JUMLAH KECIL					3.940	
8	Johor	1	—	Jalan Masuk ke Stesen VHF Gunung Soga, Batu Pahat	3.020	P.U.(A) 401/1989
		2	—	Jalan Masuk ke Stesen VHF Gunung Pulai, Johor Bahru	13.100	P.U.(A) 401/1989
		3	—	Jalan Masuk ke Stesen VHF di Pengerang, Kota Tinggi	0.910	P.U.(A) 401/1989
		4	—	Jalan Masuk ke Stesen VHF Gunung Ledang, Muar	12.430	P.U.(A) 401/1989
		5	—	Jalan Masuk ke Stesen VHF Bukit Morten, Mersing	0.400	P.U.(A) 401/1989
		6	—	Jalan Masuk ke Stesen VHF Bukit Tinggi, Mersing	4.710	P.U.(A) 401/1989
		7	—	Jalan Masuk ke Stesen VHF Bukit Jinsir, Segamat	0.500	P.U.(A) 401/1989
		8	—	Jalan Masuk ke Stesen VHF Bukit Keledang, Segamat	0.750	P.U.(A) 401/1989
		9	—	Jalan Masuk ke Stesen VHF, Kluang	2.640	P.U.(A) 401/1989
JUMLAH KECIL					38.460	
9	Pahang	1	—	Jalan Masuk ke Lapangan Terbang Kuantan	0.640	P.U.(A) 401/1989
		2	—	Jalan Masuk ke Pelabuhan Kuantan	3.680	P.U.(A) 401/1989
		3	—	Jalan-Jalan Dalam di Bukit Fraser	12.290	P.U.(A) 401/1989
		4	—	Jalan Masuk ke Stesen Satelit Bumi, Kuantan	1.260	P.U.(A) 401/1989
		5	—	Jalan Masuk ke Stesen VHF dan Gelombang Mikro Bukit Pelindung, Kuantan	2.990	P.U.(A) 401/1989
		6	—	Jalan Masuk ke Stesen Gelombang Mikro, Cherating	0.160	P.U.(A) 401/1989
		7	—	Jalan Masuk ke Stesen VHF Bukit Sulai, Kuantan	3.380	P.U.(A) 401/1989

Catatan : Untuk makluman, sekiranya pihak tuan memerlukan salinan warta yang disiarkan pada tahun 2010 sehingga sekarang, maklumat tersebut boleh diperolehi melalui rangkaian web seperti berikut: <http://www.federalgazette.agc.gov.my/>

**JADUAL 2.4 : DAFTAR JALAN MASUK KE INSTITUSI (FI)  
SEHINGGA 31 DISEMBER 2017**

NO.	NEGERI	BIL. DALAM WARTA	NO. LALUAN	NAMA JALAN	PANJANG JALAN (km)	NO. WARTA/TAHUN
9	Pahang	8	—	Jalan Masuk ke Stesen VHF Maran, Temerloh	2.370	P.U.(A) 401/1989
		9	—	Jalan Masuk ke Stesen VHF Kampong Tok Embun, Temerloh	1.110	P.U.(A) 401/1989
		10	—	Jalan Masuk ke Stesen VHF Bukit Fraser, Raub	0.310	P.U.(A) 401/1989
		11	—	Jalan Masuk ke Stesen Gelombang Mikro Bukit Kolam Air, Raub	0.190	P.U.(A) 401/1989
		12	—	Jalan Masuk ke Ibu Sawat Telekom RAX, Raub	0.100	P.U.(A) 401/1989
		13	—	Jalan Masuk ke Stesen VHF Gunung Brinchang, Cameron Highlands	3.220	P.U.(A) 401/1989
		14	—	Jalan Masuk ke Stesen Mikro Ulu Kali, Bentong	3.220	P.U.(A) 401/1989
		15	—	Jalan Masuk ke Jalan Girdle, Cameron Highlands	1.460	P.U.(A) 401/1989
		16	—	Jalan Masuk ke Pengkalan TLDM, Kuantan	2.800	P.U.(A) 401/1989
		17	436	—	Jalan Southern Loop	8.400
18	437	—	Jalan Persiaran Teluk Cempedak	0.420	P.U.(A) 36/2016	
JUMLAH KECIL					48.000	
10	Terengganu	1	—	Jalan Masuk ke Pengkalan Ikan Cendering, Kuala Terengganu	0.680	P.U.(A) 401/1989
		2	—	Jalan Masuk ke Stesen VHF Bukit Bintang, Besut	4.880	P.U.(A) 401/1989
		3	—	Jalan Masuk ke Stesen VHF Bukit Besar, Kuala Terengganu	0.920	P.U.(A) 401/1989
		4	—	Jalan Masuk ke Stesen VHF Bukit Bauk, Dungun	3.090	P.U.(A) 401/1989
		5	—	Jalan Masuk ke Stesen VHF Bukit Kemuning, Kemaman	3.730	P.U.(A) 401/1989
JUMLAH KECIL					13.300	
11	Kelantan	1	—	Jalan Masuk ke Stesen VHF Bukit Bakar, Machang	4.100	P.U.(A) 401/1989
		2	480	Jalan Masuk ke Pusat Imigresen Bukit Bunga, Kelantan	1.760	P.U.(A) 44/2012
		3	481	Jalan Kg. Kalai-Pos Kalai, Jeli	5.600	P.U.(A) 54/2014
		4	487	Jalan Jeram Perdah-Pengkalan Kubor	22.243	P.U.(A) 202/2017
		5	485	Jalan Kg. Kolam Itik - Kg. Kubang Rambutan	1.665	P.U.(A) 324/2017
		6	486	Jalan Kg. Kuala Kwong - Kg. Degong	7.272	P.U.(A) 324/2017
JUMLAH KECIL					42.640	
12	Sabah	a	600	Jalan Stesen TV Lawa Mandau	10.810	P.U.(A) 366/1996
		b	601	Jalan Beacon	5.700	P.U.(A) 366/1996
		c	602	Jalan Stesen TV Tampasak	2.570	P.U.(A) 366/1996
		d	603	Jalan Stesen TV Kudat	1.130	P.U.(A) 366/1996
		e	604	Jalan Stesen TV Kota Marudu	3.200	P.U.(A) 366/1996
		f	605	Jalan Stesen TV Tawau	9.370	P.U.(A) 366/1996
		g	606	Jalan Susur Sepangar Bay	11.060	P.U.(A) 366/1996
		h	607	Jalan Masuk ke Pelabuhan Baru Kota Kinabalu	1.160	P.U.(A) 366/1996
		i	608	Jalan Masuk ke Lapangan Terbang Kota Kinabalu	1.830	P.U.(A) 366/1996
JUMLAH KECIL					46.830	

Catatan : Untuk makluman, sekiranya pihak tuan memerlukan salinan warta yang disiarkan pada tahun 2010 sehingga sekarang, maklumat tersebut boleh diperolehi melalui rangkaian web seperti berikut: <http://www.federalgazette.agc.gov.my/>

**JADUAL 2.4 : DAFTAR JALAN MASUK KE INSTITUSI (FI)  
SEHINGGA 31 DISEMBER 2017**

NO.	NEGERI	BIL. DALAM WARTA	NO. LALUAN	NAMA JALAN	PANJANG JALAN (km)	NO. WARTA/TAHUN
13.	Sarawak	a	900	Jalan Masuk Ke Lapangan Terbang Kuching	3.370	P.U.(A) 551/1996
		b	901	Jalan Masuk Ke Politeknik Kuching	1.800	P.U.(A) 551/1996
		c	902	Jalan Masuk Ke Pelabuhan Rajang	18.050	P.U.(A) 551/1996
		d	903	Jalan Masuk Ke Stesen Troposcatter Gunung Serapi, Kuching	8.620	P.U.(A) 551/1996
		e	904	Stesen Gelombang Mikro Bukit Kayu Malam	0.800	P.U.(A) 551/1996
		f	905	Stesen Telekom Kanowit, Kanowit	0.810	P.U.(A) 551/1996
		g	906	Stesen Gelombang Mikro Bukit Singalang, Oya - Dalat	3.780	P.U.(A) 551/1996
		h	907	Stesen Gelombang Mikro Bukit Dabai, Baram	8.050	P.U.(A) 551/1996
		i	908	Stesen Gelombang Mikro Bukit Lambir, Miri	0.800	P.U.(A) 551/1996
		j	909	Stesen Telekom Tanjung Lobang, Miri	0.310	P.U.(A) 551/1996
		k	910	Stesen Gelombang Mikro Bukit Ancharang, Subis	2.900	P.U.(A) 551/1996
		l	911	Stesen Gelombang Mikro Bukit Mas, Limbang	1.610	P.U.(A) 551/1996
		m	912	Stesen Gelombang Mikro Bukit Sagan, Limbang	6.960	P.U.(A) 551/1996
		n	913	Stesen Gelombang Mikro Bukit Tiong, Lawas	0.480	P.U.(A) 551/1996
		o	914	Stesen Telekom Kapit	0.400	P.U.(A) 551/1996
		p	915	Stesen Gelombang Mikro Song	1.610	P.U.(A) 551/1996
		q	916	Stesen RAX, Song	0.040	P.U.(A) 551/1996
		r	917	Stesen Gelombang Mikro Bukit Nyabau, Bintulu	3.220	P.U.(A) 551/1996
		s	918	Stesen Gelombang Mikro M. 34, Bintulu	1.130	P.U.(A) 551/1996
		t	919	Jalan Lapangan Terbang Baru Sibu	30.000	P.U.(A) 358/2004
u	920	Jalan Lapangan Terbang Baru Bintulu	1.850	P.U.(A) 358/2004		
JUMLAH KECIL					96.590	
JUMLAH BESAR					503.635	

Catatan : Untuk makluman, sekiranya pihak tuan memerlukan salinan warta yang disiarkan pada tahun 2010 sehingga sekarang, maklumat tersebut boleh diperolehi melalui rangkaian web seperti berikut: <http://www.federalgazette.agc.gov.my/>

**JADUAL 2.5 : DAFTAR JALAN MASUK KE KAWASAN PERINDUSTRIAN  
SEHINGGA 31 DISEMBER 2017**

NO.	NEGERI	BIL. DALAM WARTA	NO. LALUAN	NAMA JALAN	PANJANG JALAN (km)	NO. WARTA/ TAHUN
1	Perlis	1	3000	Jalan Masuk Ke Kawasan Perindustrian Padang Besar	1.050	P.U.(A) 538/1996
		2	3001	Jalan Masuk Ke Kawasan Perindustrian Kuala Perlis	2.100	P.U.(A) 538/1996
JUMLAH KECIL					3.150	
2	Kedah	1	3050	Jalan Masuk Ke Kawasan Perindustrian Tikam Batu	1.090	P.U.(A) 538/1996
		2	3051	Jalan Masuk Ke Kawasan Perindustrian Bakar Arang Sungai Petani	3.000	P.U.(A) 538/1996
		3	3052	Jalan Masuk ke Kawasan Perusahaan PKNK Sungai Petani	4.700	P.U.(A) 538/1996
		4	3053	Jalan Kulim Hi-Tech	8.000	P.U.(A) 56/2007
JUMLAH KECIL					16.790	
3	Pulau Pinang	1	3110	Jalan Telaga Air- Seberang Perai Utara	0.800	P.U.(A) 538/1996
		2	3111	Jalan Permatang Pauh	9.600	P.U.(A) 538/1996
		3	3112	Jalan Perusahaan Seberang Perai Tengah	3.200	P.U.(A) 538/1996
		4	3113	Jalan Persisir Pantai (Lebuhraya Bayan Lepas)	4.700	P.U.(A) 538/1996
		5	3114	Lebuh Raya Kg. Jawa	1.605	P.U.(A) 199/2017
		6	3115	Jalan Mayang Pasir	2.210	P.U.(A) 538/1996
JUMLAH KECIL					22.115	
4	Perak	1	3145	Jalan Masuk Ke Kawasan Perindustrian Kg. Aceh, Sitiawan	5.400	P.U.(A) 538/1996
		2	3146	Jalan Masuk Ke Kawasan Perindustrian Kamunting, Taiping	5.550	P.U.(A) 538/1996
		3	3147	Jalan Masuk Ke Kawasan Perindustrian Kuala Kangsar	1.600	P.U.(A) 538/1996
		4	3148	Jalan Masuk Ke Kawasan Perindustrian Sungai Siput (U), Kuala Kangsar	3.100	P.U.(A) 538/1996
		5	3149	Jalan Masuk Ke Kawasan Perindustrian Parit Buntar	4.800	P.U.(A) 538/1996
		6	3150	Jalan Simpang Pulai - Lahat	9.800	P.U.(A) 538/1996
		7	3151	Jalan Pasir Puteh - Pusing	11.820	P.U.(A) 432/2010
		8	3152	Jalan Bemban	6.280	P.U.(A) 538/1996
JUMLAH KECIL					48.350	
5	Selangor	1	3205	Jalan Masuk Ke Kawasan Perindustrian Kalumpang	0.400	P.U.(A) 538/1996
		2	3206	Jalan Masuk Ke Kawasan Perindustrian Batang Kali	0.950	P.U.(A) 538/1996
		3	3207	Jalan Masuk Ke Kawasan Perindustrian Batu 30	1.350	P.U.(A) 538/1996
		4	3208	Jalan Masuk Ke Kawasan Perindustrian Bukit Beruntung/ SKC Rasa	10.600	P.U.(A) 538/1996
		5	3209	Jalan Masuk Ke Kawasan Perindustrian Rawang	3.100	P.U.(A) 538/1996
		6	3210	Jalan Masuk Ke Kawasan Perindustrian Hulu Langat	17.600	P.U.(A) 538/1996
		7	3211	Jalan Masuk Ke Kawasan Perindustrian Balakong	8.000	P.U.(A) 538/1996
		8	3212	Jalan Masuk Ke Kawasan Perindustrian PKNS Beranang	4.900	P.U.(A) 538/1996

Catatan : Untuk makluman, sekiranya pihak tuan memerlukan salinan warta yang disiarkan pada tahun 2010 sehingga sekarang, maklumat tersebut boleh diperolehi melalui rangkaian web seperti berikut: <http://www.federalgazette.agc.gov.my/>

**JADUAL 2.5 : DAFTAR JALAN MASUK KE KAWASAN PERINDUSTRIAN  
SEHINGGA 31 DISEMBER 2017**

NO.	NEGERI	BIL. DALAM WARTA	NO. LALUAN	NAMA JALAN	PANJANG JALAN (km)	NO. WARTA/TAHUN
5	Selangor	9	3213	Jalan Masuk Ke Kawasan Perindustrian Glemarie	5.600	P.U.(A) 538/1996
		10	3214	Jalan Sg. Buloh, Batu 3. Puchong dan Serdang	38.700	P.U.(A) 538/1996
		11	3215	Jalan Masuk ke Kawasan Perindustrian Seri Kembangan	9.400	P.U.(A) 538/1996
		12	3216	Jalan Masuk Ke Kawasan Perindustrian Sg. Rasah / Batu Tiga Lama	4.700	P.U.(A) 538/1996
		13	3217	Jalan Masuk Ke Kawasan Perindustrian Meru	17.800	P.U.(A) 538/1996
		14	3218	Jalan Masuk Ke Kawasan Perindustrian Pandamaran	12.150	P.U.(A) 538/1996
		15	3219	Jalan Masuk Kg. Timah SKC, Bukit Beruntung	2.320	P.U.(A) 155/2015
JUMLAH KECIL					137.570	
6	Negeri Sembilan	1	3265	Jalan Pajam - Nilai - Salak	11.600	P.U.(A) 538/1996
		JUMLAH KECIL				
7	Johor	1	3374	Jalan Masuk Ke Kawasan Perindustrian Tampoi	7.432	P.U.(A) 538/1996
		JUMLAH KECIL				
8	Pahang	1	3484	Jalan Masuk Ke Kawasan Perindustrian Bentong	3.700	P.U.(A) 538/1996
		2	3485	Jalan Masuk Ke Kawasan Perindustrian Gebeng, Kuantan	3.500	P.U.(A) 538/1996
		3	3486	Jalan Masuk Ke Kawasan Perindustrian Semambu, Kuantan	16.000	P.U.(A) 538/1996
		4	3487	Jalan Masuk Ke Kawasan Perindustrian Maran	0.600	P.U.(A) 538/1996
		5	3488	Jalan Masuk Ke Kawasan Perindustrian Peramu, Pekan	1.400	P.U.(A) 538/1996
		6	3489	Jalan Masuk Ke Kawasan Perindustrian Songsang, Temerloh	2.900	P.U.(A) 538/1996
JUMLAH KECIL					28.100	
9	Terengganu	1	3684	Jalan Kg. Raja ke Kg. Che Selamah	40.000	P.U.(A) 51/2003
		2	3685	Jalan Kg. Rhu Tapai ke Bandar Permaisuri	60.300	P.U.(A) 51/2003
		3	3686	Jalan Masuk ke Tapak GPP 5 & 6 Kg. Tok Arun, Paka	3.500	P.U.(A) 268/1999
JUMLAH KECIL					103.800	
10	Kelantan	1	3739	Jalan Masuk Ke Kawasan Industri Pengkalan Chepa 1 & 2	2.830	P.U.(A) 538/1996
		2	3740	Jalan Masuk Ke Kawasan Perindustrian Bandar Baru Gua Musang	6.000	P.U.(A) 538/1996
JUMLAH KECIL					8.830	
JUMLAH BESAR					387.737	

Catatan : Untuk makluman, sekiranya pihak tuan memerlukan salinan warta yang disiarkan pada tahun 2010 sehingga sekarang, maklumat tersebut boleh diperolehi melalui rangkaian web seperti berikut: <http://www.federalgazette.agc.gov.my/>

**JADUAL 2.6 : DAFTAR JALAN MASUK KE LEMBAGA KEMAJUAN WILAYAH (LKW)  
SEHINGGA 31 DISEMBER 2017**

NO.	NEGERI	BIL. DALAM WARTA	NO. LALUAN	NAMA JALAN	PANJANG JALAN (km)	NO. WARTA/TAHUN
1	Pahang	1	2484	Jalan Masuk ke Bandar Chini, Pekan	23.300	P.U.(A) 295/2000
		2	2485	Jalan Masuk ke Bandar Paloh Hinai, Pekan	2.000	P.U.(A) 295/2000
		3	2486	Jalan Masuk ke Kota Perdana, Pekan	3.100	P.U.(A) 295/2000
		4	2487	Jalan Masuk ke Perantau Damai, Rompin	2.100	P.U.(A) 295/2000
		5	2488	Jalan Masuk ke Selendang, Rompin	13.400	P.U.(A) 295/2000
		6	2489	Jalan Masuk ke Kota Bahagia dan Melati, Rompin	23.200	P.U.(A) 295/2000
		7	2490	Jalan Masuk ke Perwira Jaya dan Selancar, Rompin	22.200	P.U.(A) 295/2000
		8	2491	Jalan Masuk ke Cenderawasih, Rompin	6.000	P.U.(A) 295/2000
		9	2492	Jalan Masuk ke Chanis, Rompin	8.200	P.U.(A) 295/2000
		10	2493	Jalan Masuk ke Bandar Tun Razak, Rompin	7.800	P.U.(A) 295/2000
		11	2494	Jalan Masuk ke Kota Shahbandar, Rompin	3.900	P.U.(A) 295/2000
		12	2495	Jalan Masuk ke Melati, Rompin	16.300	P.U.(A) 295/2000
JUMLAH KECIL					131.500	
2	Terengganu	1	2684	Jalan Kuala Jengai - Jonggok Batu	9.200	P.U.(A) 65/2004
		2	2685	Jalan Bandar Al Muktafi Billah Shah - Kg. Pasir Raja	30.500	P.U.(A) 65/2004
		3	2686	Jalan Mak Lagam	28.000	P.U.(A) 366/2008
		4	2687	Jalan Cerul - Bukit Sagu	15.000	P.U.(A) 65/2004
JUMLAH KECIL					82.700	
3	Kelantan	1	2739	Jalan Masuk Ke Paloh 1 dan 2	1.000	P.U.(A) 320/2003
		2	2740	Jalan Masuk KESEDAR Paloh	21.202	P.U.(A) 130/2014
		3	2741	Jalan KESEDAR Paloh 3 - Kesedar Chalil	11.900	P.U.(A) 320/2003
		4	2742	Jalan Masuk Ke Pusat Bandar Chiku	3.000	P.U.(A) 320/2003
		5	2743	Jalan Masuk Ke Sg. Asap	13.200	P.U.(A) 320/2003
		6	2744	Jalan 1B (Jalan masuk ke Hospital Gua Musang)	1.630	P.U.(A) 320/2003
		7	2745	Jalan 1C	6.380	P.U.(A) 320/2003
		8	2746	Jalan 1E	2.700	P.U.(A) 320/2003
		9	2747	Jalan Persiaran Raya (Jalan I-I)	4.340	P.U.(A) 320/2003
		10	2748	Jalan Taman Rusa	3.200	P.U.(A) 320/2003
		11	2749	Jalan Masuk ke Taman Negara Kuala Koh	13.600	P.U.(A) 130/2014
		12	2750	Jalan Kg. Berdang-Kg. Sg. Rual	3.600	P.U.(A) 130/2014
		13	2751	Jalan Kg. Baru Malaysia-Kg. Satan	9.100	P.U.(A) 130/2014
		14	2752	Jalan Kg. Gatal - Taman Melati	1.200	P.U.(A) 130/2014
		15	2753	Jalan Kg. Jerimbong	1.200	P.U.(A) 130/2014
JUMLAH KECIL					97.252	
JUMLAH BESAR					311.452	

Catatan : Untuk makluman, sekiranya pihak tuan memerlukan salinan warta yang disiarkan pada tahun 2010 sehingga sekarang, maklumat tersebut boleh diperolehi melalui rangkaian web seperti berikut: <http://www.federalgazette.agc.gov.my/>

**JADUAL 2.7 : DAFTAR JALAN WILAYAH PERSEKUTUAN YANG DITETAPKAN (FD) DI WILAYAH PERSEKUTUAN KUALA LUMPUR, LABUAN DAN PUTRAJAYA SEHINGGA 31 DISEMBER 2017**

NEGERI	BIL. DALAM WARTA	NO. LALUAN	NAMA JALAN	PANJANG JALAN (km)	NO. WARTA/TAHUN
Kuala Lumpur	1	—	MRR II (Pakej 4 : Dari Lebuhraya K.L - Karak km.18.90 ke Jalan Taman Melati)	2.000	P.U.(A) 334/1997
	2	—	MRR II (Pakej 7 : Dari Jalan Hulu Kelang ke Tmn. Bakti melalui Jalan Kg. Pandan Dalam)	3.040	P.U.(A) 334/1997
	3	—	MRR II (Pakej 9C : Dari Persimpangan Sri Petaling ke Bandar Tasik Selatan)	1.043	P.U.(A) 334/1997
	4	—	MRR II (Pakej 10 : Dari Persimpangan dengan Jalan Selayang Kepong ke Persimpangan Jalan Ipoh dengan Jalan Batu Caves)	4.260	P.U.(A) 340/1998
	5	—	Pakej 9A : Dari Bulatan Cheras (km 8) ke Jalan Pandan Utama	3.650	P.U.(A) 344/1998
	6	—	Pakej 9B : Dari Bandar Tasik Selatan ke Bulatan Cheras (km 8)	4.760	P.U.(A) 345/1998
	7	—	Jalan Susur Masuk/Keluar menghubungi Lebuhraya Kuala Lumpur - Karak dan Jalan Bypass (UIA)	3.700	P.U.(A). 482/1998
<b>JUMLAH KECIL</b>				<b>22.453</b>	
Labuan	1	—	Jalan Pulau - Patau/Jalan Tun Mustapha/Jalan Pohon Batu/ Jalan Batu Manikar	21.550	P.U.(A) 432/1991
	2	—	Jalan Lubok Temiang	3.450	P.U.(A) 432/1991
	3	—	Jalan Tanjong Kubong	3.400	P.U.(A) 432/1991
	4	—	Jalan Sungai Pagar/Jalan Sungai Lada/Jalan OKK Daud	12.150	P.U.(A) 432/1991
	5	—	Jalan Damai /Jalan Mohammed Salleh	6.300	P.U.(A) 432/1991
	6	—	Jalan Bebuloh	7.850	P.U.(A) 432/1991
	7	—	Jalan Ranca-Ranca	6.250	P.U.(A) 432/1991
	8	—	Jalan Pulau Buah/Jalan Batu Arang	4.700	P.U.(A) 432/1991
	9	—	Jalan OKK Abdullah	2.100	P.U.(A) 432/1991
	10	—	Jalan Tanjong Batu/Jalan Tanjong Purun	3.300	P.U.(A) 432/1991
	11	—	Jalan Bukit Kuda	3.600	P.U.(A) 432/1991
	12	—	Jalan Kampong Jawa/Jalan Jumidar Buyong	1.600	P.U.(A) 432/1991
	13	—	Jalan Pahlawan	0.650	P.U.(A) 432/1991
	14	—	Jalan Tanjong Aru	2.850	P.U.(A) 432/1991
	15	—	Jalan Durian Tunjong	0.700	P.U.(A) 432/1991
	16	—	Jalan Haji Kudus	0.700	P.U.(A) 432/1991

Catatan : Untuk makluman, sekiranya pihak tuan memerlukan salinan warta yang disiarkan pada tahun 2010 sehingga sekarang, maklumat tersebut boleh diperolehi melalui rangkaian web seperti berikut: <http://www.federalgazette.agc.gov.my/>

**JADUAL 2.7 : DAFTAR JALAN WILAYAH PERSEKUTUAN YANG DITETAPKAN (FD) DI WILAYAH PERSEKUTUAN  
KUALA LUMPUR, LABUAN DAN PUTRAJAYA SEHINGGA 31 DISEMBER 2017**

NEGERI	BIL. DALAM WARTA	NO. LALUAN	NAMA JALAN	PANJANG JALAN (km)	NO. WARTA/TAHUN
Labuan	17	—	Jalan Kerupang I	0.800	P.U.(A) 432/1991
	18	—	Jalan Kerupang II	1.100	P.U.(A) 432/1991
	19	—	Jalan Kerupang III	0.900	P.U.(A) 432/1991
	20	—	Jalan Penghulu Tuah	1.600	P.U.(A) 432/1991
	21	—	Jalan Kolam	1.050	P.U.(A) 432/1991
	22	—	Jalan Bukit Timbalai	2.950	P.U.(A) 432/1991
	23	—	Jalan Ranca-Ranca Lama	2.000	P.U.(A) 432/1991
	24	—	Jalan Sekolah Kebangsaan Patau-Patau	0.600	P.U.(A) 432/1991
	25	—	Jalan Masjid	0.350	P.U.(A) 432/1991
	26	—	Jalan Kelab Golf	0.600	P.U.(A) 432/1991
	27	—	Jalan Hospital	0.350	P.U.(A) 432/1991
	28	—	Jalan Tanjong Taras	0.900	P.U.(A) 432/1991
	29	—	Jalan Tentera	1.050	P.U.(A) 432/1991
	30	—	Jalan Membedai	0.700	P.U.(A) 432/1991
	31	—	Jalan Sawangan China	0.950	P.U.(A) 432/1991
	32	—	Jalan Arshat	1.150	P.U.(A) 432/1991
	a	732	Jalan Penyambung Bunga Tanjung	0.420	P.U.(B) 269/2015
	b	733	Jalan Gersik	0.600	P.U.(B) 269/2015
	c	734	Jalan Haji Ismail	0.260	P.U.(B) 269/2015
	d	735	Jalan Pancur Hitam-Layangan	4.050	P.U.(B) 269/2015
	e	736	Jalan Persisiran Tanjung Aru	2.850	P.U.(B) 269/2015
	f	737	Jalan Masuk SMK Lajau	0.260	P.U.(B) 269/2015
	g	738	Jalan Bebuloh- Rancha-Rancha	4.500	P.U.(B) 269/2015
	h	739	Jalan Tangki Air Kiansam	0.570	P.U.(B) 269/2015
	i	740	Jalan Sungai Pagar Bebuloh	3.000	P.U.(B) 269/2015
	j	741	Jalan Bebuloh Terminal Shell	2.740	P.U.(B) 269/2015
	k	742	Jalan Masuk Kompleks Kastam	1.000	P.U.(B) 269/2015
	l	743	Jalan Thermal Oxidation Plant (TOP)	1.800	P.U.(B) 269/2015
	m	744	Jalan Tangki Air Kinabenuwa	0.900	P.U.(B) 269/2015
	n	745	Jalan Masuk SK Layang-Layangan	0.600	P.U.(B) 269/2015
	o	746	Jalan Bukit Besar	4.750	P.U.(B) 269/2015
	p	747	Jalan Tangki Air Bukit Besar	0.600	P.U.(B) 269/2015
q	748	Jalan Loji Air Sungai Pagar	0.500	P.U.(B) 269/2015	
r	749	Jalan Stesen RML Bukit Timbalai	0.195	P.U.(B) 269/2015	

Catatan : Untuk makluman, sekiranya pihak tuan memerlukan salinan warta yang disiarkan pada tahun 2010 sehingga sekarang, maklumat tersebut boleh diperolehi melalui rangkaian web seperti berikut: <http://www.federalgazette.agc.gov.my/>

**JADUAL 2.7 : DAFTAR JALAN WILAYAH PERSEKUTUAN YANG DITETAPKAN (FD) DI WILAYAH PERSEKUTUAN  
KUALA LUMPUR, LABUAN DAN PUTRAJAYA SEHINGGA 31 DISEMBER 2017**

NEGERI	BIL. DALAM WARTA	NO. LALUAN	NAMA JALAN	PANJANG JALAN (km)	NO. WARTA/TAHUN
Labuan	s	750	Jalan Taman Mutiara	0.385	P.U.(B) 269/2015
	t	751	Jalan Masuk SMK Mutiara	0.180	P.U.(B) 269/2015
	u	752	Jalan Kompleks Sukan	1.300	P.U.(B) 269/2015
	v	753	Jalan loji Air Kerupang	0.360	P.U.(B) 269/2015
	w	754	Jalan Nagalang	1.000	P.U.(B) 269/2015
	x	755	Jalan Terminal Airport	1.030	P.U.(B) 269/2015
	y	756	Jalan Kompleks Waterfront	2.250	P.U.(B) 269/2015
	z	757	Jalan Merdeka	0.730	P.U.(B) 269/2015
	aa	758	Jalan Tenaga	1.900	P.U.(B) 269/2015
	ab	759	Jalan Masuk SK Pekan 1	0.330	P.U.(B) 269/2015
<b>JUMLAH KECIL</b>				<b>137.260</b>	
Putrajaya	1		Lebuh Saujana	6.440	
	2		Lebuh Setia	0.540	
	3		Persiaran Persekutuan	3.400	
	4		Persiaran Utara	6.100	
	5		Persiaran Timur	7.200	
	6		Lebuh Sentosa	5.100	
	7		Lebuh Perdana Barat	1.000	
	8		Lebuh Perdana Timur	7.500	
	9		Lebuh Perdana Selatan	2.000	
	10		Lebuh Wadi Ehsan	6.440	
	11		Lebuh Wawasan	1.650	
	12		Jalan Persiaran Perdana Presint 2	1.300	
	13		Jalan Persiaran Perdana Presint 3	1.000	
	14		Jalan Persiaran Perdana Presint 4	2.000	
	15		Jalan Presint 2 (East)	0.300	
	16		Jalan Presint 2 (West)	0.800	
	17		Jalan Presint 3 (East)	0.500	
	18		Jalan Presint 3 (West)	0.500	
	19		Jalan Presint 4 (East)	0.150	
	20		Persiaran Sultan Salahuddin Abdul Aziz Shah	3.400	
	21		Jalan Tun Hussein	0.240	
	22		Jalan P2 G	0.060	

Catatan : Untuk maklumat, sekiranya pihak tuan memerlukan salinan warta yang disiarkan pada tahun 2010 sehingga sekarang, maklumat tersebut boleh diperolehi melalui rangkaian web seperti berikut: <http://www.federalgazette.agc.gov.my/>

**JADUAL 2.7 : DAFTAR JALAN WILAYAH PERSEKUTUAN YANG DITETAPKAN (FD) DI WILAYAH PERSEKUTUAN KUALA LUMPUR, LABUAN DAN PUTRAJAYA SEHINGGA 31 DISEMBER 2017**

NEGERI	BIL. DALAM WARTA	NO. LALUAN	NAMA JALAN	PANJANG JALAN (km)	NO. WARTA/TAHUN
Putrajaya	23		Jalan P2 J	0.080	
	24		Jalan P2 P	0.210	
	25		Jalan P2 Q	0.080	
	26		Jalan P2 R	0.110	
	27		Jalan P2 U	0.070	
	28		Jalan P2 Y	0.140	
	29		Jalan P3 B	0.100	
	30		Jalan P5 Pakej R 11A	4.200	
	31		Jalan P6	0.210	
	32		Jalan P6/3	0.100	
	33		Jalan P7	1.820	
	34		Jalan P8	1.900	
	35		Jalan P 8A	0.130	
	36		Jalan P 8A/1	0.410	
	37		Jalan P 8A/2	0.100	
	38		Jalan P 8A/3	0.080	
	39		Jalan P 8A/4	0.780	
	40		Jalan P 8A/5	0.100	
	41		Jalan P 8B	0.120	
	42		Jalan P 8B/1	0.430	
	43		Jalan P 8B/2	0.180	
	44		Jalan P 8B/3	0.110	
	45		Jalan P 8B/4	0.060	
	46		Jalan P 8B/5	0.210	
	47		Jalan P8C	0.160	
	48		Jalan P8D	0.310	
	49		Jalan P8H	1.330	
	50		Jalan P9	1.440	
	51		Jalan P9A	0.490	
	52		Jalan P9A/1	0.170	
	53		Jalan P9A/2	0.210	
	54		Jalan P9A/3	0.180	
	55		Jalan P9A/4	0.210	

Catatan : Untuk makluman, sekiranya pihak tuan memerlukan salinan warta yang disiarkan pada tahun 2010 sehingga sekarang, maklumat tersebut boleh diperolehi melalui rangkaian web seperti berikut: <http://www.federalgazette.agc.gov.my/>

**JADUAL 2.7 : DAFTAR JALAN WILAYAH PERSEKUTUAN YANG DITETAPKAN (FD) DI WILAYAH PERSEKUTUAN  
KUALA LUMPUR, LABUAN DAN PUTRAJAYA SEHINGGA 31 DISEMBER 2017**

NEGERI	BIL. DALAM WARTA	NO. LALUAN	NAMA JALAN	PANJANG JALAN (km)	NO. WARTA/TAHUN
Putrajaya	56		Jalan P9A/5	0.120	
	57		Jalan P9B	1.200	
	58		Jalan P9B/2	0.200	
	59		Jalan P9B/3	0.180	
	60		Jalan P9B/4	0.120	
	61		Jalan P9B/5	0.170	
	62		Jalan P9B/6	0.170	
	63		Jalan P9B/7	0.160	
	64		Jalan P9B/8	0.180	
	65		Jalan P9B/9	0.200	
	66		Jalan P9B/10	0.240	
	67		Jalan P9B 1	0.400	
	68		Jalan P9B 1/1	0.120	
	69		Jalan P9B 1/4	0.600	
	70		Jalan P9B 1/5	0.120	
	71		Jalan P9B 1/6	0.140	
	72		Jalan P9B 1/7	0.130	
	73		Jalan P9B 1/8	0.240	
	74		Jalan P9B 1/9	0.120	
	75		Jalan P9B 1/10	0.120	
	76		Jalan P9B 1/11	0.120	
	77		Jalan P9B 1/12	0.190	
	78		Jalan P9B/11	0.100	
	79		Jalan P9B/12	0.190	
	80		Jalan P9 B1/13	0.130	
	81		Jalan P9 C	0.540	
	82		Jalan P9 C1	0.760	
	83		Jalan P9 D	0.200	
84		Jalan P9 D/1	0.160		
85		Jalan P9 D/2	0.100		
86		Jalan P9 D/3	0.120		
87		Jalan P9 E	0.330		
88		Jalan P9 F	0.430		

Catatan : Untuk makluman, sekiranya pihak tuan memerlukan salinan warta yang disiarkan pada tahun 2010 sehingga sekarang, maklumat tersebut boleh diperolehi melalui rangkaian web seperti berikut: <http://www.federalgazette.agc.gov.my/>

**JADUAL 2.7 : DAFTAR JALAN WILAYAH PERSEKUTUAN YANG DITETAPKAN (FD) DI WILAYAH PERSEKUTUAN  
KUALA LUMPUR, LABUAN DAN PUTRAJAYA SEHINGGA 31 DISEMBER 2017**

NEGERI	BIL. DALAM WARTA	NO. LALUAN	NAMA JALAN	PANJANG JALAN (km)	NO. WARTA/TAHUN
Putrajaya	89		Jalan P9 G	1.320	
	90		Jalan P9 G/1	0.250	
	91		Jalan P9 G/2	0.125	
	92		Jalan P9 G/3	0.120	
	93		Jalan P9 G/4	0.210	
	94		Jalan P9 G/5	0.140	
	95		Jalan P9 G/6	0.180	
	96		Jalan P9 G/7	0.150	
	97		Jalan P9 G1	0.700	
	98		Jalan P9 G1/1	0.210	
	99		Jalan P9 G1/2	0.220	
	100		Jalan P9 G1/3	0.230	
	101		Jalan P9 G1/4	0.240	
	102		Jalan P9 G1/5	0.200	
	103		Persiaran Seri Perdana	2.200	
	104		Jalan P 10A	0.370	
	105		Jalan P 10A/1	0.080	
	106		Jalan P 10 A 1	0.190	
	107		Jalan P 10 A1/2	0.010	
	108		Jalan P 10 A1/3	0.110	
	109		Jalan P10 A2	0.190	
110		Jalan P10 A2/1	0.140		
111		Jalan P10 A2/2	0.150		
112		Jalan P10 A2/3	0.110		
113		Jalan P10 A3	0.450		
114		Jalan P10 A3/1	0.110		
115		Jalan P10 A3/2	0.130		
116		Jalan P10 A3/3	0.150		
117		Jalan P10 A3/4	0.150		
118		Jalan P10 A3/5	0.150		
119		Jalan P10 B	0.870		
120		Jalan P10 B/1	0.870		
121		Jalan P10 B/2	0.080		

Catatan : Untuk maklumat, sekiranya pihak tuan memerlukan salinan warta yang disiarkan pada tahun 2010 sehingga sekarang, maklumat tersebut boleh diperolehi melalui rangkaian web seperti berikut: <http://www.federalgazette.agc.gov.my/>

**JADUAL 2.7 : DAFTAR JALAN WILAYAH PERSEKUTUAN YANG DITETAPKAN (FD) DI WILAYAH PERSEKUTUAN  
KUALA LUMPUR, LABUAN DAN PUTRAJAYA SEHINGGA 31 DISEMBER 2017**

NEGERI	BIL. DALAM WARTA	NO. LALUAN	NAMA JALAN	PANJANG JALAN (km)	NO. WARTA/TAHUN
Putrajaya	122		Jalan P10 B/3	0.080	
	123		Jalan P10 B/4	0.080	
	124		Jalan P10 B/5	0.080	
	125		Jalan P10 B/6	0.080	
	126		Jalan P10 B/7	0.050	
	127		Jalan P10 B/8	0.120	
	128		Jalan P10 B/9	0.160	
	129		Jalan P10 B/10	0.110	
	130		Jalan P10 B/11	0.160	
	131		Jalan P10 B/12	0.050	
	132		Jalan P10 /1	0.050	
	133		Jalan P10 /3	0.070	
	134		Jalan P10 /4	0.060	
	135		Jalan P10 /5	0.070	
	136		Jalan P10 /6	0.070	
	137		Jalan P10 /7	0.060	
	138		Jalan P10 /8	0.160	
	139		Jalan P10 /9	0.350	
	140		Jalan P10 C	0.159	
	141		Jalan P10 C/1	0.050	
	142		Jalan P10 C/2	0.080	
	143		Jalan P10 C/3	0.090	
	144		Jalan P10 C/4	0.060	
	145		Jalan P10 C/5	0.050	
	146		Jalan P10 C/6	0.040	
	147		Jalan P10 D	0.200	
	148		Jalan Lebuah Gemilang	1.500	
	149		Jalan Presint 5	0.800	
	150		Jalan Presint 11	1.300	
	151		Jalan P11 A	1.200	
152		Jalan P11 A 1	0.150		
153		Jalan P11 A 1/1	0.550		
154		Jalan P11 A 1/2	0.100		

Catatan : Untuk makluman, sekiranya pihak tuan memerlukan salinan warta yang disiarkan pada tahun 2010 sehingga sekarang, maklumat tersebut boleh diperolehi melalui rangkaian web seperti berikut: <http://www.federalgazette.agc.gov.my/>

**JADUAL 2.7 : DAFTAR JALAN WILAYAH PERSEKUTUAN YANG DITETAPKAN (FD) DI WILAYAH PERSEKUTUAN  
KUALA LUMPUR, LABUAN DAN PUTRAJAYA SEHINGGA 31 DISEMBER 2017**

NEGERI	BIL. DALAM WARTA	NO. LALUAN	NAMA JALAN	PANJANG JALAN (km)	NO. WARTA/TAHUN
Putrajaya	155		Jalan P11 A 1/3	0.300	
	156		Jalan P11 A 1/4	0.080	
	157		Jalan P11 A 1/5	0.100	
	158		Jalan P11 A 1/6	0.020	
	159		Jalan P11 A 1/7	0.100	
	160		Jalan P11 A 1/8	0.080	
	161		Jalan P11 A 1/9	0.080	
	162		Jalan P11 A 1/10	0.100	
	163		Jalan P11 A 1/11	0.080	
	164		Jalan P11 A 1/12	0.620	
	165		Jalan P11 A 1/13	0.550	
	166		Jalan P11 A 1/14	0.200	
	167		Jalan P11 A 1/15	0.100	
	168		Jalan P11 A 2	0.145	
	169		Jalan P11 A 2/1	0.122	
	170		Jalan P11 A 2/2	0.230	
	171		Jalan P11 A 2/3	0.127	
	172		Jalan P11 A 2/4	0.262	
	173		Jalan P11 A 2/5	0.374	
	174		Jalan P11 A 2/6	0.330	
	175		Jalan P11 A3	0.168	
	176		Jalan P11 A5	0.110	
	177		Jalan P11 A 5/1	0.300	
	178		Jalan P11 A 5/2	0.276	
	179		Jalan P11 A 5/3	0.091	
	180		Jalan P11 A 5/4	0.096	
	181		Jalan P11 A 5/5	0.092	
	182		Jalan P11 A 5/6	0.315	
	183		Jalan P11 A 5/7	0.355	
	184		Jalan P11 A 5/8	0.329	
	185		Jalan P11 B	0.600	
	186		Jalan P11 B 1	0.400	
	187		Jalan P11 B/3	0.400	

Catatan : Untuk makluman, sekiranya pihak tuan memerlukan salinan warta yang disiarkan pada tahun 2010 sehingga sekarang, maklumat tersebut boleh diperolehi melalui rangkaian web seperti berikut: <http://www.federalgazette.agc.gov.my/>

**JADUAL 2.7 : DAFTAR JALAN WILAYAH PERSEKUTUAN YANG DITETAPKAN (FD) DI WILAYAH PERSEKUTUAN  
KUALA LUMPUR, LABUAN DAN PUTRAJAYA SEHINGGA 31 DISEMBER 2017**

NEGERI	BIL. DALAM WARTA	NO. LALUAN	NAMA JALAN	PANJANG JALAN (km)	NO. WARTA/TAHUN
Putrajaya	188		Jalan P11 B/4	0.150	
	189		Jalan P11 B/5	0.110	
	190		Jalan P11 B/6	0.200	
	191		Jalan P11 B 1/3	0.450	
	192		Jalan P11 B 1/4	0.175	
	193		Jalan P11 B 1/5	0.140	
	194		Jalan P11 B 1/6	0.210	
	195		Jalan Presint 11 K	0.100	
	196		Jalan P11 K 1	2.000	
	197		Jalan P11 K 2	0.500	
	198		Jalan P11 K 3	0.050	
	199		Jalan P11 K 4	0.150	
	200		Jalan P11 K 5	0.200	
	201		Jalan P11 K 6	0.080	
	202		Jalan P11 K 7	0.080	
	203		Jalan P11 K 8	0.200	
	204		Jalan P11 K 9	0.100	
	205		Jalan P11 K 10	0.150	
	206		Jalan P11 K 11	0.080	
	207		Jalan P11 K 12	0.090	
	208		Jalan P11 K 13	0.400	
	209		Jalan P11 H	0.020	
210		Jalan P11 H/2	0.040		
211		Jalan P11 H/3	0.060		
212		Jalan P11 H/4	0.040		
213		Jalan P11 H/5	0.210		
214		Jalan P11 H/6	0.140		
215		Jalan P11 H/7	0.040		
216		Jalan Presint 14	4.100		
217		Jalan Presint 14 A1/1	0.840		
218		Jalan Presint 14 A1/2	0.500		
219		Jalan Presint 14 A1/3	0.500		
220		Jalan Presint 14 A	0.030		

Catatan : Untuk makluman, sekiranya pihak tuan memerlukan salinan warta yang disiarkan pada tahun 2010 sehingga sekarang, maklumat tersebut boleh diperolehi melalui rangkaian web seperti berikut: <http://www.federalgazette.agc.gov.my/>

**JADUAL 2.7 : DAFTAR JALAN WILAYAH PERSEKUTUAN YANG DITETAPKAN (FD) DI WILAYAH PERSEKUTUAN KUALA LUMPUR, LABUAN DAN PUTRAJAYA SEHINGGA 31 DISEMBER 2017**

NEGERI	BIL. DALAM WARTA	NO. LALUAN	NAMA JALAN	PANJANG JALAN (km)	NO. WARTA/TAHUN
Putrajaya	221		Jalan Presint 14 B	0.030	
	222		Jalan Presint 14 B1	0.550	
	223		Jalan Presint 14C	0.070	
	224		Jalan Presint 14L	0.080	
	225		Jalan Presint 14B 1/1	0.200	
	226		Jalan Presint 14B 1/2	0.270	
	227		Jalan Presint 14B 1/3	0.190	
	228		Jalan Presint 14B 1/4	0.150	
	229		Jalan Presint 14B 1/5	0.300	
	230		Jalan Presint 14B 1/6	0.170	
	231		Jalan Presint 14B 1/7	1.500	
	232		Jalan P 14 K	0.150	
	233		Jalan P 14 M	0.700	
	234		Jalan P 14 C	0.130	
	235		Jalan P 14 D	0.150	
	236		Jalan P 14 E	0.140	
	237		Jalan P 14 H	0.090	
	238		Jalan Ke Taman Rimba Alam	0.460	
	239		Jalan Diplomatik 1/1	0.554	
	240		Jalan Diplomatik 1/2	0.135	
	241		Jalan Diplomatik 1/3	0.123	
	242		Jalan Diplomatik	0.617	
	243		Jalan Diplomatik 2	0.111	
	244		Jalan Diplomatik 2/1	0.163	
	245		Jalan Diplomatik 3	0.374	
	246		Jalan Diplomatik 3/1	0.240	
	247		Jalan Diplomatik 3/2	1.590	
	248		Jalan Diplomatik 3/3	0.127	

Catatan : Untuk makluman, sekiranya pihak tuan memerlukan salinan warta yang disiarkan pada tahun 2010 sehingga sekarang, maklumat tersebut boleh diperolehi melalui rangkaian web seperti berikut: <http://www.federalgazette.agc.gov.my/>

**JADUAL 2.7 : DAFTAR JALAN WILAYAH PERSEKUTUAN YANG DITETAPKAN (FD) DI WILAYAH PERSEKUTUAN  
KUALA LUMPUR, LABUAN DAN PUTRAJAYA SEHINGGA 31 DISEMBER 2017**

NEGERI	BIL. DALAM WARTA	NO. LALUAN	NAMA JALAN	PANJANG JALAN (km)	NO. WARTA/TAHUN
Putrajaya	249		Jalan Diplomatik 3/4	0.730	
	250		Jalan Diplomatik 3/5	0.140	
	251		Jalan Diplomatik 3/6	0.514	
	252		Jalan Presint 16	2.000	
	253		Jalan Presint 16 A	0.320	
	254		Jalan Presint 16 B	3.000	
	255		Jalan Presint 16 B1	0.120	
	256		Jalan Presint 16 B2	0.700	
	257		Jalan Presint 16 B3	1.100	
	258		Jalan Presint 16 C	0.400	
	259		Jalan Presint 16 D	0.100	
	260		Jalan Presint 16 D 1	0.320	
	261		Jalan Presint 16 D 2	0.120	
	262		Jalan Presint 16 D 3	0.300	
	263		Jalan Presint 16 D 4	0.120	
	264		Jalan Presint 16 D 5	0.100	
	265		Jalan Presint 16 D 6	0.100	
	266		Jalan Presint 16 E	0.300	
	267		Jalan Presint 16 F	0.300	
	268		Jalan Presint 16 G	0.300	
	269		Jalan Presint 16 J	0.100	
	270		Jalan P17	1.410	
	271		Jalan P18	0.226	
	272		Jalan P18 A	0.150	
	273		Jalan P18 B	0.243	
	274		Jalan P18 C	1.622	
	275		Jalan P18 C1	0.301	
	276		Jalan P18 C2	0.421	
277		Jalan P18 D	0.120		
278		Jalan P18 E	0.133		
279		Jalan P18 F	0.199		
280		Jalan P18 G	0.155		
281		Jalan P18 H	0.110		

Catatan : Untuk makluman, sekiranya pihak tuan memerlukan salinan warta yang disiarkan pada tahun 2010 sehingga sekarang, maklumat tersebut boleh diperolehi melalui rangkaian web seperti berikut: <http://www.federalgazette.agc.gov.my/>

**JADUAL 2.7 : DAFTAR JALAN WILAYAH PERSEKUTUAN YANG DITETAPKAN (FD) DI WILAYAH PERSEKUTUAN  
KUALA LUMPUR, LABUAN DAN PUTRAJAYA SEHINGGA 31 DISEMBER 2017**

NEGERI	BIL. DALAM WARTA	NO. LALUAN	NAMA JALAN	PANJANG JALAN (km)	NO. WARTA/TAHUN	
Putrajaya	282		Jalan P18 J	0.204		
	283		Jalan P18 K	0.211		
	284		Jalan P18 L	0.161		
	285		Jalan P18 M	0.066		
	286		Jalan P18 N	0.285		
	287		Jalan P18 P	0.154		
	288		Jalan P20	1.610		
	289		Jalan P20/1	0.170		
	290		Jalan P20/2	0.300		
	291		Jalan P20/3	0.100		
	292		Jalan P20/4	0.170		
	293		Jalan P20/5	0.270		
	294		Jalan P20 A	1.440		
	295		Jalan P20 A/1	0.470		
	296		Jalan P20 A/2	0.260		
	297		Jalan P20 A/3	0.310		
	298		Jalan P20 A/6	0.580		
	299		Jambatan Putra	0.435		
	300		Jambatan Seri Perdana	0.372		
	301		Jambatan Putra	0.435		
	302		Jambatan Seri Bakti	0.270		
	303		Jambatan Seri Setia	0.210		
	304		Jambatan Seri Gemilang	0.240		
	305		Jambatan Seri Bestari	0.152		
	306		Jambatan Seri Wawasan	0.240		
	307		Jambatan Seri Saujana	0.300		
				JUMLAH KECIL	155.864	
				JUMLAH BESAR	315.577	

Catatan : Untuk makluman, sekiranya pihak tuan memerlukan salinan warta yang disiarkan pada tahun 2010 sehingga sekarang, maklumat tersebut boleh diperolehi melalui rangkaian web seperti berikut: <http://www.federalgazette.agc.gov.my/>

**JADUAL 2.8 : DAFTAR JALAN PERSEKUTUAN / LEBUHRAYA BERTOL  
SEHINGGA 31 DISEMBER 2017**

NO.	NEGERI	BIL. DALAM WARTA	NO. LALUAN	NAMA LEBUHRAYA	PANJANG JALAN (km)	NO. WARTA/TAHUN
1	Lebuhraya Bertol	1	E1 & E2	Lebuhraya Utara Selatan (PLUS) a) Lebuhraya Alor Setar - Gurun b) Lebuhraya Gurun - Sungei Petani c) Lebuhraya Sungai Petani - Seberang Jaya (Butterworth) d) Lebuhraya Cangkat Jering - Juru (Butterworth) e) Lebuhraya Butterworth-Kulim-Titi Karangan f) Lebuhraya Tapah - Gopeng g) Lebuhraya Ipoh - Changkat Jering h) Lebuhraya Simpang Pulai - Ipoh Selatan i) Lebuhraya Tanjung Malim - Tapah j) Lebuhraya Sungai Petani - Seberang Jaya (Butterworth) k) Lebuhraya Simpang Pulai - Gopeng l) Lebuhraya Rawang - Tanjung Malim m) Lebuhraya Rawang - Tanjung Malim (Pindaan) n) Lebuhraya Rawang - Tanjong Malim o) Lebuhraya Damansara - Rawang p) Lebuhraya Bukit Lanjan - Jalan Duta q) Lebuhraya Baru Lembah Kelang (Bukit Raja - Damansara) r) Lebuhraya Kuala Lumpur - Seremban s) Lebuhraya Pagoh - Yong Peng t) Lebuhraya Yong Peng - Machap u) Lebuhraya Machap - Sedenak v) Lebuhraya Sedenak - Skudai w) Lebuhraya Skudai - Johor Bahru dan Sisir Kempas x) Lebuhraya Utara Selatan Hubungan Tengah y) Jambatan & Lebuhraya Laluan Kedua Malaysia - Singapura dan Lebuhraya Perling z) Persimpangan Bertingkat Bukit Tagar aa) Persimpangan Bertingkat Hospital Sungai Buloh (Pindaan) ab) Persimpangan Bertingkat Rawang Selatan ac) Persimpangan Bertingkat Kota Damansara ad) Persimpangan Bertingkat Bandar Saujana Putra ae) Persimpangan Bertingkat Sri Jaya af) Persimpangan Bertingkat Setia Alam ag) Persimpangan Bukit Indah ah) Persimpangan Bertingkat Bukit Rimau ai) Persimpangan Bertingkat Pendang aj) Persimpangan Bertingkat Nilai ak) Persimpangan Bertingkat Putra Mahkota	823.000	P.U.(A) 389/1986 P.U.(A) 149/1991 P.U.(A) 349/1996 P.U.(A) 48/1994 P.U.(A) 552/1996 P.U.(A) 47/1994 P.U.(A) 257/2009 P.U.(A) 13/1994 P.U.(A) 286/1993 P.U.(A) 214/1993 P.U.(A) 160/1993 P.U.(A) 376/1992 P.U.(A) 59/1996 P.U.(A) 286/1992 P.U.(A) 110/1992 P.U.(A) 5/1993 P.U.(A) 425/1990 P.U.(A) 9/1989 P.U.(A) 353/1992 P.U.(A) 213/1993 P.U.(A) 2/1994 P.U.(A) 362/1993 P.U.(A) 3/1994 P.U.(A) 602/1996 P.U.(A) 12/1998  P.U.(A) 19/2007 P.U.(A) 48/2007  P.U.(A) 297/2005 P.U.(A) 326/2003 P.U.(A) 67/2008 P.U.(A) 246/2007 P.U.(A) 221/2006 P.U.(A) 300/2000 P.U.(A) 17/2007 P.U.(A) 378/2006 P.U.(A) 348/2002 P.U.(A) 14/2001

Catatan : Untuk makluman, sekiranya pihak tuan memerlukan salinan warta yang disiarkan pada tahun 2010 sehingga sekarang, maklumat tersebut boleh diperolehi melalui rangkaian web seperti berikut: <http://www.federalgazette.agc.gov.my/>

**JADUAL 2.8 : DAFTAR JALAN PERSEKUTUAN / LEBUHRAYA BERTOL  
SEHINGGA 31 DISEMBER 2017**

NO.	NEGERI	BIL. DALAM WARTA	NO. LALUAN	NAMA LEBUHRAYA	PANJANG JALAN (km)	NO. WARTA/ TAHUN	
1	Lebuhraya Bertol			al) Persimpangan Bertingkat Jasin		P.U.(A) 471/2000	
				am) Persimpangan Bertingkat dan Plaza Tol Senai Utara		P.U.(A) 13/1998	
				an) Persimpangan Bertingkat Bukit Rimau		P.U.(A) 153/2010	
				ao) Lebuhraya Utara - Selatan (No.3) (Pindaan)		P.U.(A) 256/2009	
				ap) Lebuhraya Utara - Selatan (No.2) (Pindaan)		P.U.(A) 255/2009	
				aq) Lebuhraya Utara - Selatan (Pindaan)		P.U.(A) 258/2008	
				ar) Persimpangan Bertingkat Indahpura		P.U.(A) 403/2011	
				as) Persimpangan Bertingkat Sungai Buaya		P.U. (A) 7/2014	
				at) Persimpangan Bertingkat Bukit Gambir		P.U.(A) 27/2014	
				au) Persimpangan Bertingkat Bandar Ainsdale		P.U.(A) 148/2015	
			2	E3	Lebuhraya Laluan Kedua Malaysia - Singapura (LINKEDUA)	47.000	P.U.(A) 12/1998
			3	E5	Lebuhraya Shah Alam	6.300	P.U.(B) 153/2014
					Lebuhraya Shah Alam	28.000	P.U.(A) 113/2014
							P.U.(A) 602/1996,
			4	E6	Lebuhraya Utara Selatan Hubungan Tengah (ELITE)	63.000	P.U.(A) 395/1997,
							P.U.(A) 41/2000
			5	E7	Lebuhraya Cheras Kajang (GRANDSAGA)	11.500	P.U.(A) 492/1998
			6	E8	Lebuhraya Kuala Lumpur - Karak (KLK)	60.000	P.U.(A) 369/1994
			7	E8	Lebuhraya Pantai Timur 1 (LPT1)	171.100	P.U.(A) 249/2007
			8	E8	Lebuhraya Pantai Timur (Fasa 2) (LPT2)	183.380	P.U.(A) 157/2015
			9	E9	Lebuhraya Sungai Besi (BESRAYA)		P.U.(A) 93/2009
					Lebuhraya Sungai Besi	8.700	P.U. (A) 101/2014
					Lebuhraya Sungai Besi	19.500	P.U.(B) 125/2014
	10	E10	Lebuhraya Baru Pantai (NPE)	19.600	P.U.(A) 60/2009		
	11	E11	Lebuhraya Damansara - Puchong (LDP)	40.000	P.U.(A) 26/1999		
	12	E12	Lebuhraya Bertingkat Ampang Kuala Lumpur (AKLEH)	7.400	P.U.(B) 5/2001		
	13	E13	Lebuhraya Kemuning - Shah Alam (LKSA)	14.700	P.U.(A) 280/2011		
	14	E14	Lebuhraya Penyuraian Trafik Timur Johor Bharu (EDL)	9.320	P.U.(A) 22/2014		
	15	E15	Lebuhraya Butterworth - Kulim (BKE)	17.800	P.U.(A) 552/1996		
	16	E17	Lebuhraya Lingkaran Luar Butterworth (LLB)	18.930	P.U. (A) 7/2007		
	17	E18	Lebuhraya Penyuraian Trafik Lingkaran Kajang (SILK) (No. 2)	37.000	P.U.(A) 198/2004		
	18	E20	Lebuhraya Kuala Lumpur - Putrajaya (MEX)	26.000	P.U.(A) 407/2007		
			Persimpangan Bertingkat Seri Kembangan		P.U.(A) 288/2015		
	19	E21	Lebuhraya Kajang - Seremban (LEKAS)	44.300	P.U.(A) 263/2010		
	20	E22	Lebuhraya Senai - Desaru (SDE)	77.000	P.U.(A) 328/2009,		
					P.U.(A) 188/2011		
	21	E23	Lebuhraya Penyuraian Trafik Kuala Lumpur Barat (SPRINT)	26.000	P.U.(A) 68/2004		
	22	E25	Lebuhraya KL- Kuala Selangor (LATAR)	33.000	P.U.(A) 201/2011		
	23	E26	Lebuhraya Lembah Kelang Selatan (SKVE)	52.980	P.U.(A) 304/2013		

Catatan : Untuk makluman, sekiranya pihak tuan memerlukan salinan warta yang disiarkan pada tahun 2010 sehingga sekarang, maklumat tersebut boleh diperolehi melalui rangkaian web seperti berikut: <http://www.federalgazette.agc.gov.my/>

**JADUAL 2.8 : DAFTAR JALAN PERSEKUTUAN / LEBUHRAYA BERTOL  
SEHINGGA 31 DISEMBER 2017**

NO.	NEGERI	BIL. DALAM WARTA	NO. LALUAN	NAMA LEBUHRAYA	PANJANG JALAN (km)	NO. WARTA/TAHUN		
1	Lebuhraya Bertol	24	E29	Lebuhraya Seremban - Port Dickson (SPDH)	22.800	P.U.(A) 327/1997		
		25	E30	Lebuhraya Pintas Selat Kelang Utara Baru (NNKSB)	17.500	P.U.(A) 339/2014		
		26	E33	Lebuhraya Duta - Ulu Klang (DUKE)	18.000	P.U.(A) 6/2009		
		27	E33	Lebuhraya Duta - Ulu Klang (DUKE) Phase 2 Tun Razak Link	5.770	P.U.(B) 455/2017		
		28	E33	Lebuhraya Duta - Ulu Klang (DUKE) Phase 2 Sri Damansara Link	6.900	P.U.(A) 317/2017		
		29	E35	Lebuhraya Shah Alam - Kuang (GCE)	25.000	P.U.(A) 167/2005 P.U.(A) 401/1989,		
		30	E36	Jambatan Pulau Pinang (PBSB)	17.400	P.U.(A) 313/1994		
		31		Jambatan Sultan Abdul Halim Mu'adzam Shah	24.000	P.U.(A) 51/2014		
		32	E37	Lebuhraya Hubungan Timur Tengah (METRAMAC)	10.500	P.U.(A) 497/2002		
		33	E38	Lebuhraya Stormwater Management and Road Tunnel (SMART)	7.500	P.U.(B) 202/2007		
		<b>JUMLAH PANJANG JALAN LEBUHRAYA BERTOL</b>					<b>2,000.880</b>	

Catatan : Untuk makluman, sekiranya pihak tuan memerlukan salinan warta yang disiarkan pada tahun 2010 sehingga sekarang, maklumat tersebut boleh diperolehi melalui rangkaian web seperti berikut: <http://www.federalgazette.agc.gov.my/>

**JADUAL 2.9 : MAKLUMAT PANJANG LORONG MOTOSIKAL (JALAN PERSEKUTUAN)  
SEHINGGA 31 DISEMBER 2017**

NEGERI	DAERAH	TEMPAT/ LOKASI	NAMA JALAN	NO. LALUAN	SEKSYEN		JARAK (km)	DEDICATED	JENIS	
					MULA	AKHIR			NON-DEDICATED LALUAN BERKEMBAR	LALUAN TUNGGAL
JOHOR	Johor Bahru	LHS	Pelabuhan Tanjung Pelepas	177	5.00	10.00	5.00	/		
		RHS	Pelabuhan Tanjung Pelepas	177	5.00	10.00	5.00	/		
	Pontian	LHS	Johor Bahru - Pontian	5	44.00	52.00	8.00			/
		RHS	Johor Bahru - Pontian	5	44.00	52.00	8.00			/
		LHS	Johor Bahru - Pontian	5	56.00	66.00	10.00			/
		RHS	Johor Bahru - Pontian	5	56.00	66.00	10.00			/
	Kluang	LHS	Johor Bahru - Seremban	1	67.20	72.70	5.50			/
		RHS	Johor Bahru - Seremban	1	67.20	72.50	5.50			/
		LHS	Johor Bahru - Seremban	1	73.40	73.80	0.40			/
		RHS	Johor Bahru - Seremban	1	73.40	73.80	0.40			/
		LHS	Johor Bahru - Seremban	1	73.80	78.20	4.40			/
		RHS	Johor Bahru - Seremban	1	73.80	78.20	4.40			/
		LHS	Johor Bahru - Seremban	1	78.40	80.00	1.60			/
		RHS	Johor Bahru - Seremban	1	78.40	80.00	1.60			/
	Batu Pahat	LHS	Johor Bahru - Melaka	5	116.40	122.00	5.60			/
		RHS	Johor Bahru - Melaka	5	116.40	122.00	5.60			/
		LHS	Johor Bahru - Melaka	5	122.00	123.50	1.50			/
		RHS	Johor Bahru - Melaka	5	122.00	123.50	1.50			/
		LHS	Johor Bahru - Melaka	5	123.50	124.00	0.50			/
		RHS	Johor Bahru - Melaka	5	123.50	124.00	0.50			/
	Muar	LHS	Johor Bahru - Melaka	5	167.00	180.00	13.00			/
		RHS	Johor Bahru - Melaka	5	167.00	180.00	13.00			/
	Tangkak	LHS	Johor Bahru - Melaka	5	182.00	186.00	4.00			/
		RHS	Johor Bahru - Melaka	5	182.00	186.00	4.00			/

Catatan : Untuk makluman, sekiranya pihak tuan memerlukan salinan warta yang disiarkan pada tahun 2010 sehingga sekarang, maklumat tersebut boleh diperolehi melalui rangkaian web seperti berikut: <http://www.federalgazette.agc.gov.my/>

**JADUAL 2.9 : MAKLUMAT PANJANG LORONG MOTOSIKAL (JALAN PERSEKUTUAN)  
SEHINGGA 31 DISEMBER 2017**

NEGERI	DAERAH	TEMPAT/ LOKASI	NAMA JALAN	NO. LALUAN	SEKSYEN		JARAK (km)	DEDICATED	JENIS	
					MULA	AKHIR			NON-DEDICATED	
									LALUAN BERKEMBAR	LALUAN TUNGGAL
SELANGOR	Petaling	LHS	Lapangan Antarabangsa Subang	15	3.00	5.50	2.50	/		
		RHS	Lapangan Antarabangsa Subang	15	3.00	5.50	2.50	/		
		LHS	Lebuhraya Persekutuan	2	26.30	34.40	8.10	/		
		RHS	Lebuhraya Persekutuan	2	26.30	34.40	8.10	/		
		LHS	Lebuhraya Persekutuan	2	13.90	26.30	12.69	/		
		RHS	Lebuhraya Persekutuan	2	13.90	26.30	12.69	/		
	Klang	LHS	Lebuhraya Persekutuan	2	13.90	10.50	2.77	/		
		RHS	Lebuhraya Persekutuan	2	13.90	10.50	2.77	/		
	Sepang	LHS	Puchong - Putrajaya	29	33.10	44.50	11.40	/		
		RHS	Puchong - Putrajaya	29	32.80	44.50	11.70	/		
		LHS	Puchong - Putrajaya	29	51.10	55.70	4.60		/	
		RHS	Puchong - Putrajaya	29	51.10	55.70	4.60		/	
		LHS	Lebohan Dagang - Nilai	32	1.20	6.20	5.00	/		
		RHS	Lebohan Dagang - Nilai	32	1.20	6.20	5.00	/		
LHS		Jalan Lingkaran Bandar	30	0.00	12.10	12.10	/			
RHS		Jalan Lingkaran Bandar	30	0.00	12.10	12.10	/			
PERAK	Larut, Matang, Selama	LHS	Jalan Kuala Sepatang - Taiping	74	14.40	14.70	0.30		/	
		RHS	Jalan Kuala Sepatang - Taiping	74	14.40	14.70	0.30		/	
	Hilir Perak	LHS	Jalan Sempadan Selangor - Simpang Empat - Sungai Dedap	5	563.90	570.15	6.25			/
		RHS	Jalan Sempadan Selangor - Simpang Empat - Sungai Dedap	5	563.90	570.15	6.25			/

Catatan : Untuk makluman, sekiranya pihak tuan memerlukan salinan warta yang disiarkan pada tahun 2010 sehingga sekarang, maklumat tersebut boleh diperolehi melalui rangkaian web seperti berikut: <http://www.federalgazette.agc.gov.my/>

**JADUAL 2.9 : MAKLUMAT PANJANG LORONG MOTOSIKAL (JALAN PERSEKUTUAN)  
SEHINGGA 31 DISEMBER 2017**

NEGERI	DAERAH	TEMPAT/ LOKASI	NAMA JALAN	NO. LALUAN	SEKSYEN		JARAK (km)	JENIS		
					MULA	AKHIR		DEDICATED	NON-DEDICATED LALUAN BERKEMBAR	LALUAN TUNGGAL
KEDAH	Kota Setar/ Padang Terap	LHS	Jalan Alor Setar - Kangar	7	6.20	13.20	7.00			/
		RHS	Jalan Alor Setar - Kangar	7	6.20	13.20	7.00			/
	Kuala Muda / Sik	LHS	Jalan Butterworth - Alor Setar	1	801.40	817.80	16.40			/
		RHS	Jalan Butterworth - Alor Setar	1	801.40	817.80	16.40			/
KELANTAN	Kota Bahru	LHS	Kota Bahru - Pasir Puteh	3	701.00	705.00	4.00			/
		RHS	Kota Bahru - Pasir Puteh	3	701.00	705.00	4.00			/
	Tanah Merah	LHS	Jeli -Tanah Merah	4	141.00	143.00	2.00			/
		RHS	Jeli -Tanah Merah	4	141.00	143.00	2.00			/
TERENGGANU	Kemaman	LHS	Kuala Terengganu - Kuantan	3	434.50	438.10	3.60			/
		RHS	Kuala Terengganu - Kuantan	3	434.50	438.10	3.60			/
	Dungun	LHS	Kuala Terengganu - Kuantan	3	438.10	440.00	1.90			/
		RHS	Kuala Terengganu - Kuantan	3	438.10	440.00	1.90			/
		LHS	Kuala Terengganu - Kuantan	3	447.20	447.50	0.30			/
		RHS	Kuala Terengganu - Kuantan	3	447.20	447.50	0.30			/
JUMLAH KESELURUHAN (km)							321.12			

Catatan:

- i) LHS : Sebelah Kiri
- ii) RHS : Sebelah Kanan
- iii) Dedicated : Laluan khas motosikal yang dipisahkan dengan struktur pembahagi jalan
- iv) None - Dedicated : Laluan motosikal yang dipisahkan dengan penanda garisan pemisah

**JADUAL 2.10 : MAKLUMAT PANJANG LORONG MOTOSIKAL (W. P. PUTRAJAYA)  
SEHINGGA 31 DISEMBER 2017**

NEGERI	TEMPAT/ LOKASI	NAMA JALAN	NO. LALUAN	SEKSYEN		JARAK (km)	JENIS		
				MULA	AKHIR		DEDICATED	NON-DEDICATED	
								LALUAN BERKEMBAR	LALUAN TUNGGAL
WILAYAH PERSEKUTUAN PUTRAJAYA	LHS	Persiaran Timur				6.50	/		
	RHS	Persiaran Timur				6.50	/		
	LHS	Persiaran Utara				11.50	/		
	RHS	Persiaran Utara				11.50	/		
JUMLAH KESELURUHAN (km)						36.00			

Catatan:

- i) LHS : Sebelah Kiri
- ii) RHS : Sebelah Kanan
- iii) Dedicated : Laluan khas motosikal yang dipisahkan dengan struktur pembahagi jalan
- iv) Non - Dedicated : Laluan motosikal yang dipisahkan dengan penanda garisan pemisah

**JADUAL 2.11 : MAKLUMAT PANJANG LORONG MOTOSIKAL (LEBUHRAYA BERTOL)  
SEHINGGA 31 DISEMBER 2017**

NEGERI	DAERAH	TEMPAT/ LOKASI	NAMA LEBUHRAYA	NO. LALUAN	SEKSYEN		JARAK (km)	JENIS		
					MULA	AKHIR		DEDICATED	NON-DEDICATED	
									LALUAN BERKEMBAR	LALUAN TUNGGAL
Selangor	Klang	LHS	Lebuhraya Persekutuan, PLUS	E2			16.0			
	Petaling	RHS	SPRINT	E23			14.0			
	Petaling	LHS	GUTHRIE	E35			21.8			
	Klang	RHS	KESAS	E5			38.0			
Pulau Pinang	Seberang Perai Utara	LHS	BKE	E15			15.0			
	Seberang Perai Selatan	RHS	Jambatan Sultan Abdul Halim Mu'adzam Shah	E28			25.0			
<b>JUMLAH KESELURUHAN (km)</b>							<b>129.80</b>			

Catatan:

- i) LHS : Sebelah Kiri
- ii) RHS : Sebelah Kanan
- iii) Dedicated : Laluan khas motosikal yang dipisahkan dengan struktur pembahagi jalan
- iv) Non - Dedicated : Laluan motosikal yang dipisahkan dengan penanda garisan pemisah

# DAFTAR JALAN PERSEKUTUAN DIWARTAKAN

## TAHUN 2017

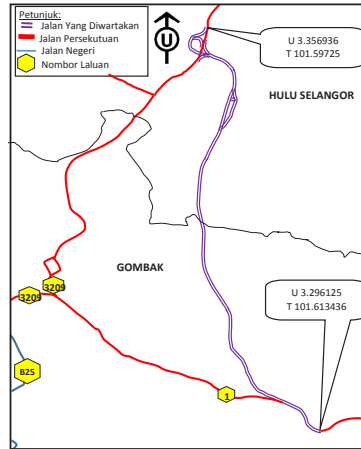
Jadual 3.1 : Daftar Jalan Persekutuan (Warta Baru) Sehingga 31 Disember 2017  
(Salinan Warta dan peta lokasi)

Jadual 3.2 : Daftar Jalan Persekutuan (Warta Semula) Sehingga 31 Disember 2017  
(Salinan Warta dan peta lokasi)

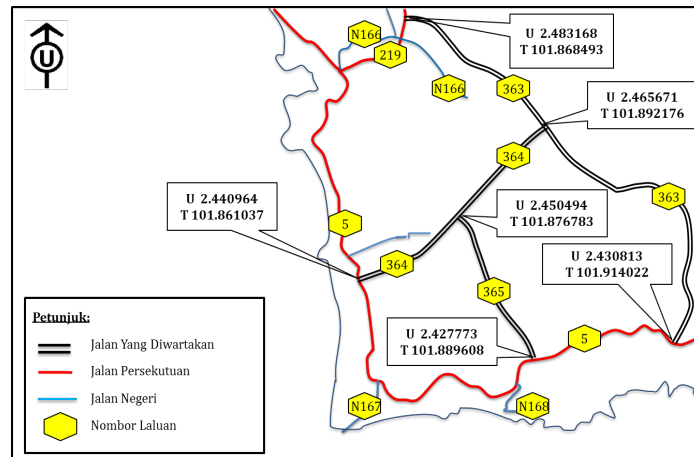


**JADUAL 3.1 : DAFTAR JALAN PERSEKUTUAN (WARTA BARU) SEHINGGA 31 DESEMBER 2017  
(SALINAN WARTA DAN PELAN LOKASI)**

1. NO. PU : P.U.(A) 359/2017  
 TARIKH : 24-Nov-17  
 NO. LALUAN : 37  
 NEGERI : Selangor  
 NAMAN JALAN : Jalan Rawang Bypass  
 PANJANG : 10.662 km  
 PETA : RAJAH 1

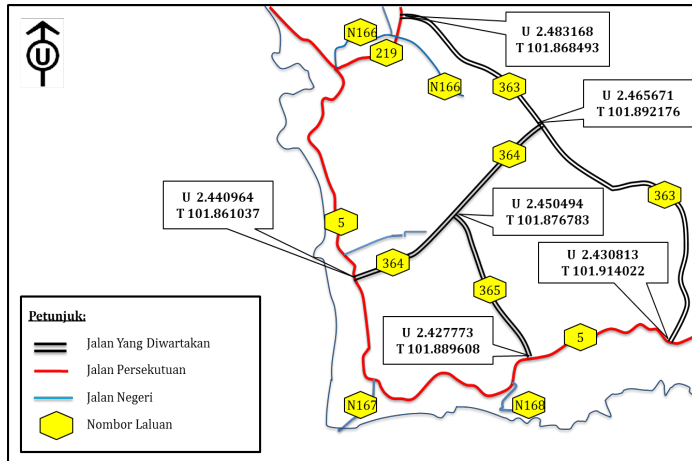


2. NO. PU : P.U.(A) 50/2017  
 TARIKH : 13-Feb-17  
 NO. LALUAN : 363  
 NEGERI : Negeri Sembilan  
 NAMAN JALAN : Jalan Sunggala-Pasir Panjang  
 PANJANG : 9.05 km  
 PETA : RAJAH 2

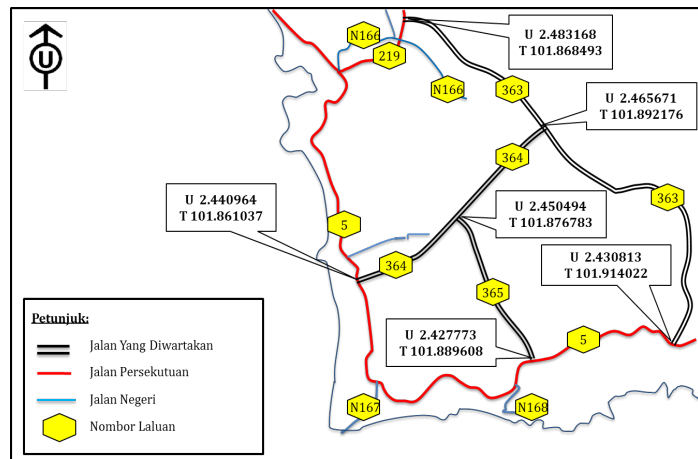


**JADUAL 3.1 : DAFTAR JALAN PERSEKUTUAN (WARTA BARU) SEHINGGA 31 DISEMBER 2017  
(SALINAN WARTA DAN PELAN LOKASI)**

3. NO. PU : P.U.(A) 50/2017  
 TARIKH : 13-Feb-17  
 NO. LALUAN : 364  
 NEGERI : Negeri Sembilan  
 NAMAN JALAN : Jalan Pintas Teluk Kemang  
 PANJANG : 4.48 km  
 PETA : Rajah 2

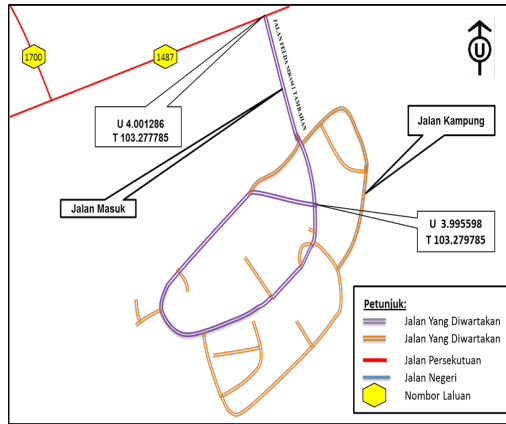


4. NO. PU : P.U.(A) 50/2017  
 TARIKH : 13-Feb-17  
 NO. LALUAN : 365  
 NEGERI : Negeri Sembilan  
 NAMAN JALAN : Jalan Pintas Teluk Pelanduk  
 PANJANG : 2.93 km  
 PETA : Rajah 2

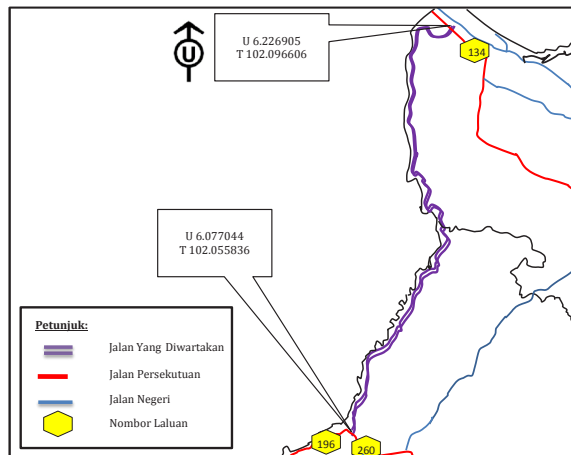


**JADUAL 3.1 : DAFTAR JALAN PERSEKUTUAN (WARTA BARU) SEHINGGA 31 DISEMBER 2017  
(SALINAN WARTA DAN PELAN LOKASI)**

5. NO. PU : P.U.(A) 325/2017  
 TARIKH : 24-Oct-17  
 NO. LALUAN : 1707  
 NEGERI : Terengganu  
 NAMAN JALAN : Neram 1 (Tambahan)  
 PANJANG : Jalan Masuk : 3.825 km  
 PETA : Jalan Kampung : 2.449 km  
 PETA : Rajah 3

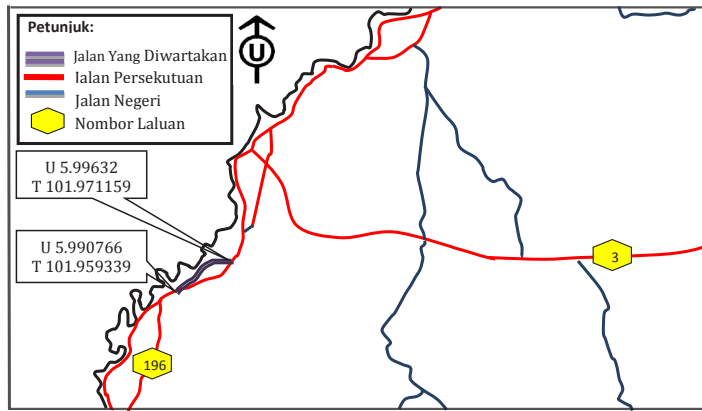


6. NO. PU : P.U.(A) 202/2017  
 TARIKH : 21-Jul-17  
 NO. LALUAN : 487  
 NEGERI : Kelantan  
 NAMAN JALAN : Jalan Jeram Perdah-Pengkalan Kubur  
 PANJANG : 22.243 km  
 PETA : Rajah 4

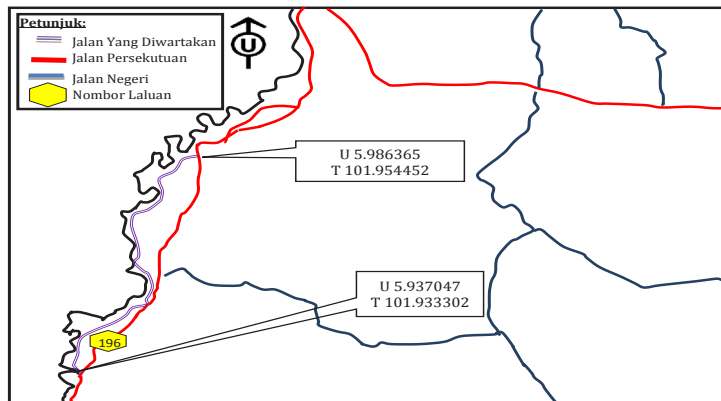


**JADUAL 3.1 : DAFTAR JALAN PERSEKUTUAN (WARTA BARU) SEHINGGA 31 DISEMBER 2017  
(SALINAN WARTA DAN PELAN LOKASI)**

7. NO. PU : P.U.(A) 324/2017  
 TARIKH : 24-Oct-17  
 NO. LALUAN : 485  
 NEGERI : Kelantan  
 NAMAN JALAN : Jalan Kg. Kolam Itik-Kg. Kubang Rambutan  
 PANJANG : 1.665 km  
 PETA : Rajah 5

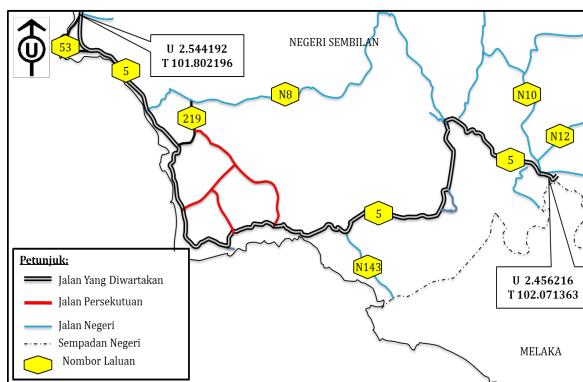


8. NO. PU : P.U.(A) 324/2017  
 TARIKH : 24-Oct-17  
 NO. LALUAN : 486  
 NEGERI : Kelantan  
 NAMAN JALAN : Jalan Kg. Kuala Kwong-Kg. Degong  
 PANJANG : 1.665 km  
 PETA : Rajah 6

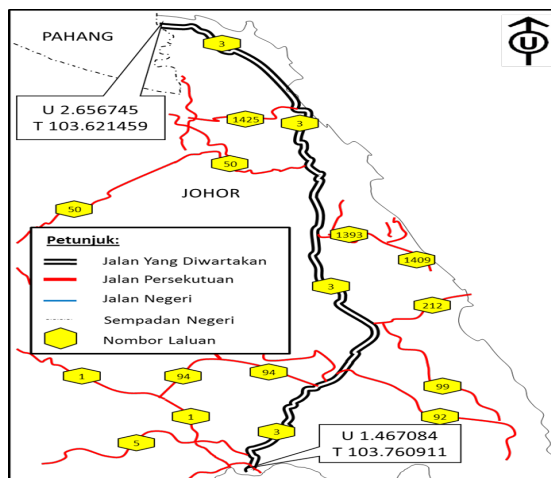


**JADUAL 3.2 : DAFTAR JALAN PERSEKUTUAN (WARTA SEMULA) SEHINGGA 2017  
(SALINAN WARTA DAN PELAN LOKASI)**

1. NO. PU ASAL : P.U.(A) 401/1989  
 NO. PU TERKINI : P.U.(A) 50/2017  
 TARIKH : 13-Feb-17  
 NO. LALUAN : 5  
 NEGERI : Negeri Sembilan  
 NAMA JALAN : Jalan Port Dickson – Lubok Cina  
 PANJANG ASAL : 49.70 km  
 PANJANG : 49.60 km  
 PETA : Rajah 1

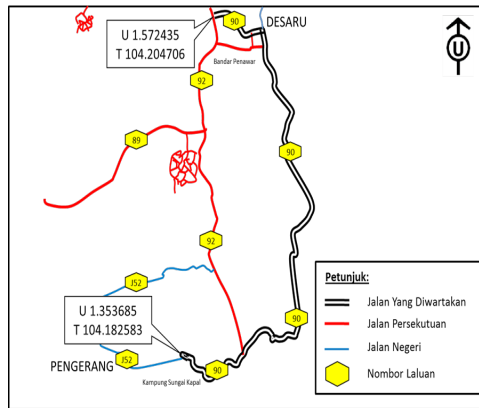


2. NO. PU ASAL : P.U.(A) 35/2004  
 NO. PU TERKINI : P.U.(A) 55/2017  
 TARIKH : 13-Feb-17  
 NO. LALUAN : 3  
 NEGERI : Johor  
 NAMA JALAN : Jalan Johor Bahru-Endau  
 PANJANG ASAL : 168.46 km  
 PANJANG : 166.30 km  
 PETA : Rajah 2

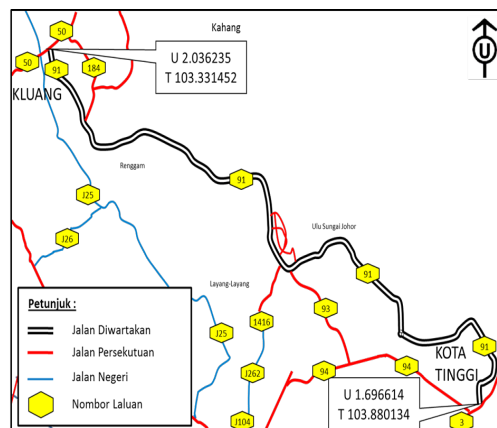


**JADUAL 3.2 : DAFTAR JALAN PERSEKUTUAN (WARTA SEMULA) SEHINGGA 2017  
(SALINAN WARTA DAN PELAN LOKASI)**

3. NO. PU ASAL : P.U.(A) 35/2004  
 NO. PU TERKINI : P.U.(A) 55/2017  
 TARIKH : 13-Feb-17  
 NO. LALUAN : 90  
 NEGERI : Johor  
 NAMA JALAN : Jalan Desaru  
 PANJANG ASAL : 4.90 km  
 PANJANG : 42.08 km  
 PETA : Rajah 3

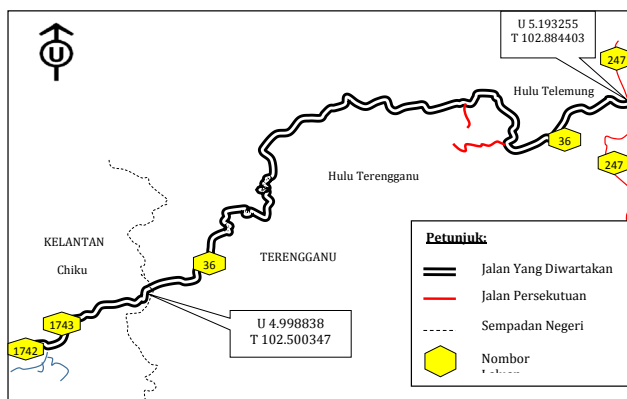


4. NO. PU ASAL : P.U.(A) 35/2004  
 NO. PU TERKINI : P.U.(A) 55/2017  
 TARIKH : 13-Feb-17  
 NO. LALUAN : 91  
 NEGERI : Johor  
 NAMA JALAN : Jalan Kota Tinggi-Kluang  
 PANJANG ASAL : 81.60 km  
 PANJANG : 92.50 km  
 PETA : Rajah 4

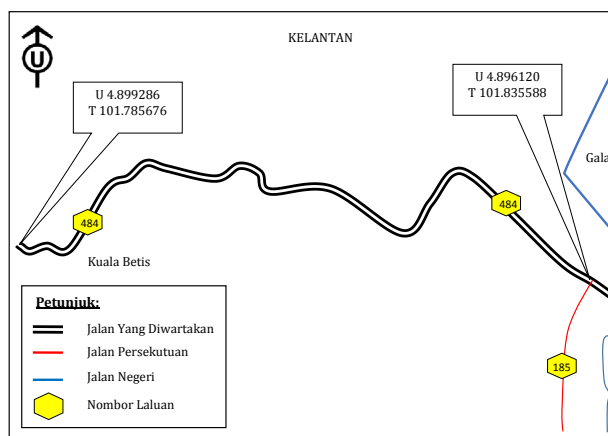


**JADUAL 3.2 : DAFTAR JALAN PERSEKUTUAN (WARTA SEMULA) SEHINGGA 2017  
(SALINAN WARTA DAN PELAN LOKASI)**

5. NO. PU ASAL : P.U.(A) 101/2001  
 NO. PU TERKINI : P.U.(A) 50/2017  
 TARIKH : 13-Feb-17  
 NO. LALUAN : 185  
 NEGERI : 36  
 NAMA JALAN : Terengganu  
 PANJANG ASAL : Jalan Aring 8-Kenyir-Kuala Jeneris  
 PANJANG : 74.50 km  
 PETA : Rajah 5

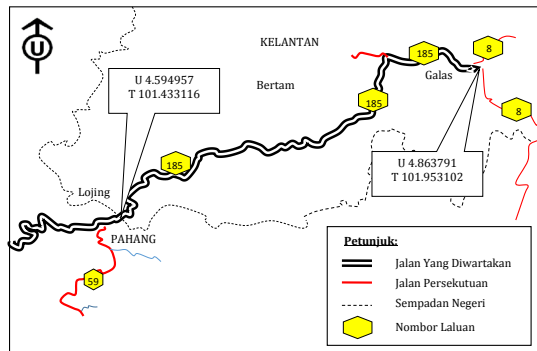


6. NO. PU ASAL : P.U.(A) 195/2010  
 NO. PU TERKINI : P.U.(A) 50/2017  
 TARIKH : 13-Feb-17  
 NO. LALUAN : 185  
 NEGERI : KELANTAN  
 NAMA JALAN ASAL : Jalan Gua Musang-Kampong Kuala Betis  
 NAMA JALAN : Jalan Kuala Betis  
 PANJANG ASAL : 24.30 km  
 PANJANG : 6.80 km  
 PETA : Rajah 6

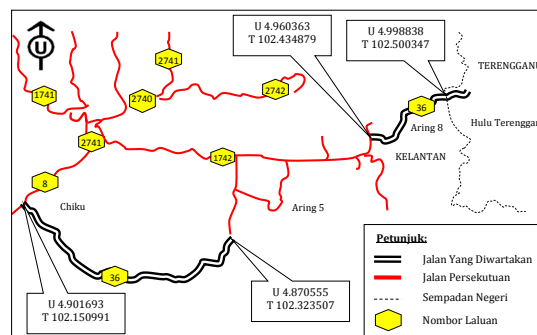


**JADUAL 3.2 : DAFTAR JALAN PERSEKUTUAN (WARTA SEMULA) SEHINGGA 2017  
(SALINAN WARTA DAN PELAN LOKASI)**

7.	NO. PU ASAL	:	P.U.(A) 73/2004
	NO. PU TERKINI	:	P.U.(A) 50/2017
	TARIKH	:	13-Feb-17
	NO. LALUAN ASAL	:	185
	NO. LALUAN	:	185
	NEGERI	:	Kelantan
	NAMA JALAN ASAL	:	Jalan Lojing-Pos Blau-Kampong Kuala Betis
	NAMA JALAN	:	Jalan Lojing-Gua Musang
	PANJANG ASAL	:	66.35 km
	PANJANG	:	93.20 km
	PETA	:	Rajah 7

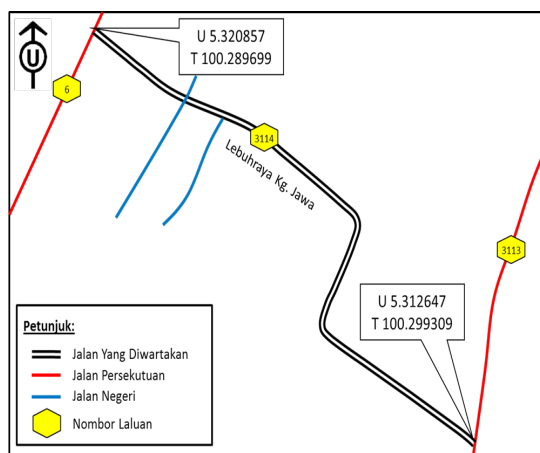


8.	NO. PU ASAL	:	P.U.(A) 431/2010
	NO. PU TERKINI	:	P.U.(A) 50/2017
	TARIKH	:	13-Feb-17
	NO. LALUAN ASAL	:	185
	NO. LALUAN	:	36
	NEGERI	:	Kelantan
	NAMA JALAN ASAL	:	Jalan Chiku-Aring
	NAMA JALAN	:	Jalan Chiku – Aring 5 Jalan Aring 8
	PANJANG ASAL	:	25.36 km
	PANJANG	:	25.60 km
		:	9.40 km
	PETA	:	Rajah 8



**JADUAL 3.2 : DAFTAR JALAN PERSEKUTUAN (WARTA SEMULA) SEHINGGA 2017  
(SALINAN WARTA DAN PELAN LOKASI)**

9.	NO. PU ASAL	:	P.U.(A) 538/1996
	NO. PU TERKINI	:	P.U.(A) 199/2017
	TARIKH	:	13-Feb-17
	NO. LALUAN ASAL	:	3114
	NO. LALUAN	:	3114
	NEGERI	:	Pulau Pinang
	NAMA JALAN ASAL	:	Lebuhraya Kg. Jawa
	NAMA JALAN	:	Lebuh Raya Kg. Jawa
	PANJANG ASAL	:	1.58 km
	PANJANG	:	1.605 km
	PETA	:	Rajah 9





# DAFTAR HAD LAJU JALAN PERSEKUTUAN

## TAHUN 2017

Jadual 4.1 : Daftar Had Laju Kebangsaan Sehingga 31 Disember 2017

Jadual 4.2 : Daftar Had Laju Tempatan Jalan Persekutuan (Malaysia Barat) Sehingga 31 Disember 2017

Jadual 4.3 : Daftar Had Laju Tempatan Lebuhraya Sehingga 31 Disember 2017

Jadual 4.4 : Daftar Had Laju Tempatan Wilayah Persekutuan Putrajaya Sehingga 31 Disember 2017



**JADUAL 4.1 : DAFTAR HAD LAJU KEBANGSAAN**

NO.	KETERANGAN	HAD LAJU (km/j)	NO. WARTA/TAHUN
1	Had laju bagi segala jalan di Malaysia, selain daripada jalan-jalan yang diperihalkan dalam jadual berikut	90	P.U.(A) 18/1989
<b>DAFTAR HAD LAJU LEBUH RAYA</b>			
1	Bahagian jalan yang dikenali sebagai lebuhraya Ipoh-Changkat Jering yang bermula di persimpangan Tasik di kilometer 9.1 (sebagaimana diukur daripada Pejabat Besar Pos, Ipoh) di sebelah utara Ipoh dan berakhir di persimpangan dengan route 1 (yang disebut dalam jadual pertama kepada Perintah Jalan Persekutuan 1969) di kilometer 63.2 (sebagaimana diukur daripada Pejabat Besar Pos, Ipoh).	110	P.U.(A) 18/1989
2	Bahagian jalan yang dikenali sebagai lebuhraya Jitra-Gurun di antara kilometer 24.30 dan kilometer 48.1 dan di antara kilometer 80.00 dan kilometer 83.50 (ke semua jarak diukur ke arah selatan daripada sempadan Kedah dan Thailand) yang terletak disebelah timur Route 1 (yang disebut dalam Jadual Pertama kepada Perintah Jalan Persekutuan 1969) termasuk persimpangan-persimpangan bertingkat dan jalan-jalan sambungannya dengan Route 1	110	P.U.(A) 18/1989
3	Bahagian jalan yang dikenali sebagai Lebuhraya Kuala Lumpur-Seremban yang terletak di sebelah barat Laluan 1 (yang diperihalkan dalam Jadual Pertama kepada Perintah Jalan Persekutuan (Malaysia Barat) 1989) di antara Sungai Besi dan Serdang Baharu dan yang bermula daripada sempadan Wilayah Persekutuan/Negeri Selangor dan berterusan ke arah selatan hingga ke takat di mana lebuhraya itu menyilang Laluan 1 di Senawang, di selatan Seremban kecuali bahagian jalan di antara plaza tol Sungai Besi kilometer 309.50 dan persimpangan bertingkat Bangi di kilometer 297.05.	110	P.U.(A) 436/1994
4	Bahagian jalan yang dikenali sebagai Lebuhraya Seremban-Ayer Keroh yang terletak di sebelah barat Laluan 1 (yang diperihalkan dalam Jadual Pertama kepada Perintah Jalan Persekutuan (Malaysia Barat) 1989) yang bermula di tempat persimpangannya dengan Lebuhraya Kuala Lumpur-Seremban di Persimpangan bertingkat Senawang di selatan Seremban dan berakhir di persimpangan bertingkat Ayer Keroh yang terletak di sebelah timur laut bandar Ayer Keroh kecuali bahagian jalan di antarpersimpangan bertingkat Simpang Ampat di kilometer 216.45 dan persimpangan bertingkat Ayer Keroh di kilometer 195.50.	110	P.U.(A) 436/1994
5	Bahagian jalan yang dikenali sebagai Lebuhraya Ayer Keroh-Pagoh bermula dari persimpangan bertingkat Ayer Keroh dan berakhir di persimpangannya dengan jalan Muar-Pagoh termasuklah persimpangan bertingkat Tangkak, persimpangan bertingkat Pagoh dan jalan-jalan sambungan.	110	P.U.(A) 289/1991

JADUAL 4.1 : DAFTAR HAD LAJU KEBANGSAAN

NO.	KETERANGAN	HAD LAJU (km/j)	NO. WARTA/TAHUN
6	Bahagian jalan yang dikenali sebagai Lebuhraya Baru Lembah Kelang yang bermula di kilometer 3.3 Lencongan Selat Kelang Utara di Kelang, Selangor dan berakhir di kilometer 25.7 di Damansara, Selangor (kedua jarak sebagaimana diukur ke arah selatan dari Pejabat Pos Kelang Utara).	110	P.U.(A) 289/1991
7	Bahagian jalan yang dikenali sebagai Lebuhraya Gurun-Sungai Petani yang bermula di kilometer 83.50 di Gurun dan berakhir di kilometer 107.10 di Sungai Petani (kedua jarak diukur ke arah selatan dari sempadan Malaysia dan Thailand).	110	P.U.(A) 289/1991
8	Bahagian jalan yang dikenali sebagai Lebuhraya Damansara-Rawang yang bermula di kilometer 25.7 di Damansara, Selangor dan berakhir di kilometer 45.9 di Rawang, Selangor (kedua jarak sebagaimana diukur ke arah timur dari Pejabat Pos Kelang Utara).	110	P.U.(A) 341/1992
9	Bahagian Jalan yang dikenali sebagai Lebuhraya Rawang-Tanjong Malim yang bermula di kilometer 45.9 di Rawang, Selangor dan berakhir di kilometer 90 di Tanjong Malim, Perak (kedua jarak sebagaimana diukur ke arah timur dari Pejabat Pos Kelang Utara).	110	P.U.(A) 436/1992
10	Bahagian jalan yang dikenali sebagai Lebuhraya Pagoh-Yong Peng yang bermula dari persimpangan bertingkat Pagoh dan berakhir di persimpangannya dengan Jalan Muar-Yong Peng termasuklah persimpangan bertingkat Yong Peng.	110	P.U.(A) 437/1992
11	Bahagian jalan yang dikenali sebagai Lebuhraya Bukit Lanjan-Jalan Duta yang bermula di persimpangan bertingkat Bukit Lanjan, Selangor dan berakhir di persimpangan bertingkat Jalan Duta, Wilayah Persekutuan (kedua jarak sebagaimana diukur searah timur dari Pejabat Pos Kelang Utara).	110	P.U.(A) 26/1993
12	Bahagian jalan yang dikenali sebagai Lebu Raya Pantai Timur Fasa 1 yang bermula dari kilometer 76.10 Lebu Raya Kuala Lumpur-Karak (jarak diukur dari Pejabat Pos Besar Kuala Lumpur melalui Lebu Raya Kuala Lumpur-Karak) di koordinat U-29660.518, T-47978.066 Grid Cassini Negeri Pahang dan berakhir di kilometer 241.30 Persimpangan Bertingkat Lebu Kuantan (jarak diukur dari Pejabat Pos Besar Kuala Lumpur melalui Lebu Raya Kuala Lumpur-Karak dan Lebu Raya Pantai Timur-Fasa 1) di koordinat U17053.168, T89385.034 Grid Cassini Negeri Pahang.	110	P.U.(A) 260/2004
13	Bahagian jalan yang dikenali sebagai Lebu Raya Koridor Guthrie yang bermula dari kilometer 9.82 di koordinat U-798, T-20414 Grid Cassini Negeri Selangor dan berakhir di kilometer 17.10 di koordinat U-5870, T-21129 Grid Cassini Negeri Selangor.	110	P.U.(A) 165/2005

**JADUAL 4.1 : DAFTAR HAD LAJU KEBANGSAAN**

NO.	KETERANGAN	HAD LAJU (km/j)	NO. WARTA/TAHUN
14	Bahagian jalan yang dikenali sebagai Lebuhraya Kajang-Seremban yang bermula dari kilometer 0.00 Lebuhraya Kajang-Seremban di Koordinat T 114311.485, U 78922.948 Grid Cassini Negeri Selangor dan berakhir di kilometer 32.70 di koordinat T98563.480, U103893.772 Grid Cassini Negeri Sembilan (kedua-dua jarak diukur dari Pejabat Pos Besar Kuala Lumpur), termasuk Persimpangan Bertingkat Kajang Selatan, Persimpangan Bertingkat Semenyih, Persimpangan Bertingkat Pajam, Persimpangan Bertingkat Mantin, Persimpangan bertingkat setul dan jalan-jalan sambungannya.	110	P.U.(A) 59/2010
15	Bahagian jalan yang dikenali sebagai Lebuhraya Senai-Pasir Gudang-Desaru yang bermula dari kilometer 4.5 Lebuhraya Senai-Pasir Gudang-Desaru (di koordinat T12641.350, U-48578.943 Grid Cassini Negeri Johor) dan berakhir di kilometer 0.00 Pasir Gudang Connector (PGC) (di koordinat T44.365.578, U-64261.849 Grid Cassini Negeri Johor), termasuk Plaza Tol Masuk/Keluar Senai, Persimpangan Bertingkat Ulu Tiram, Plaza Tol Masuk/Keluar Ulu Tiram, Persimpangan Bertingkat Cahaya Baru, Plaza Tol Masuk/keluar Cahaya Baru dan Persimpangan Bertingkat Pasir Gudang dan jalan-jalan sambungannya.	110	P.U.(A) 329/2009
16	Bahagian jalan yang dikenali sebagai Lebuhraya Pantai Timur Fasa 2 yang bermula dari kilometer 365.544 di Persimpangan Bertingkat Bukit Besi (di koordinat U -15392.721, T +33595.713 Grid Cassini Negeri Terengganu) dan berakhir di kilometer 403.748 di Persimpangan Bertingkat Ajil (di koordinat U +15900.344, T + 18910.634 Grid Cassini Negeri Terengganu) (kedua-dua jarak diukur dari Pejabat Pos Besar Kuala Lumpur melalui Lebuhraya Kuala Lumpur-Karak, Lebuhraya Pantai Timur Fasa 1 dan Lebuhraya Pantai Timur Fasa 2) termasuklah jalan-jalan sambungannya.	110	P.U.(A) 282/2011
17	Bahagian jalan yang dikenali sebagai Lebuhraya Pantai Timur Fasa 2 yang bermula dari kilometer 423.246 di Persimpangan Bertingkat Telemung (di koordinat U +32846.487, T +12686.520 Grid Cassini Negeri Terengganu) dan berakhir di kilometer 424.793 (di koordinat U +34307.904, T + 13156.195 Grid Cassini Negeri Terengganu) termasuklah Persimpangan Jalan Telemung.	110	P.U.(A) 282/2011
18	Bahagian jalan yang dikenali sebagai Lebuhraya Pantai Timur Fasa 2 yang bermula dari kilometer 424.793 (di koordinat U +34307.904, T +13156.195 Grid Cassini Negeri Terengganu) sehingga ke kilometer 2.478 di Persimpangan Jalan Bukit Jong (di koordinat U +44038.412, T +14973.691 Grid Cassini Negeri Terengganu).	110	P.U.(A) 293/2011

**JADUAL 4.1 : DAFTAR HAD LAJU KEBANGSAAN**

NO.	KETERANGAN	HAD LAJU (km/j)	NO. WARTA/TAHUN
19	Bahagian jalan yang dikenali sebagai Lebu Raya KL-Kuala Selangor yang bermula dari kilometer 0.00 (di koordinat U +15220.998, T -36487.575 Grid Cassini Negeri Selangor) dan berakhir di kilometer 27.40 Lebu Raya KL- Kuala Selangor (di koordinat U +12665.14, T -12732.33 Grid Cassini Negeri Selangor) termasuklah Persimpangan Bertingkat Ijok, Plaza Tol Ijok, Persimpangan Bertingkat Puncak Alam, Plaza Tol Kuang Barat, Jalan Susur Kundang dan Plaza Tol Taman Rimba Templer dan jalan-jalan sambungannya.	110	P.U.(A) 202/2011
20	Bahagian jalan yang dikenali sebagai Lebuhraya Pantai Timur-Fasa 2 yang bermula dari kilometer 365.544 Persimpangan Bertingkat Bukit Besi (di koordinat U -15392.721, T +33595.713 Grid Cassini Negeri Terengganu) dan berakhir di kilometer 424.793 (di koordinat U +34307.904, T +13156.195 Grid Cassini Negeri Terengganu) (kedua-dua jarak diukur dari Pejabat Pos Besar Kuala Lumpur melalui Lebu Raya Kuala Lumpur- Karak, Lebu Raya Pantai Timur-Fasa 1 dan Lebu Raya Pantai Timur- Fasa 2) termasuklah Persimpangan Bertingkat Bukit Besi, Persimpangan Bertingkat Ajil, Persimpangan Jalan Telemung, Persimpangan Bertingkat Telemung dan jalan-jalan sambungannya.	110	P.U.(A) 120/2012
21	Bahagian jalan yang dikenali sebagai Lebu Raya Pantai Timur-Fasa 2 yang bermula dari kilometer 303.395 (di koordinat U 249377.2218, T 136811.5933 Grid Cassini Negeri Terengganu) dan berakhir di kilometer 2.903 di Persimpangan Jalan Kg. Chabang (di koordinat U 257350.5920, T 147997.3780 Grid Cassini Negeri Terengganu).	110	P.U.(A) 325/2012

**JADUAL 4.2 : DAFTAR HAD LAJU TEMPATAN PERSEKUTUAN(MALAYSIA BARAT)  
SEHINGGA 31 DISEMBER 2017**

NO.	NEGERI	BIL. DALAM WARTA	NO. LALUAN	NAMA JALAN	LOKASI/TEMPAT	MULA (km)	AKHIR (km)	HAD LAJU (km/j)	NO. WARTA/TAHUN
1	Perlis	1	7	Jalan Padang Besar/ Sempadan Thailand	Padang Besar	0.00	1.00	60	P.U.(A) 31/1996
		2	7	Jalan Padang Besar/Kangar	Padang Besar	0.00	2.00	60	P.U.(A) 31/1996
		5	7	Kangar/Padang Besar	Kangar	0.00	2.00	60	P.U.(A) 31/1996
		6	7	Kangar/Alor Setar	Kangar	0.00	2.00	60	P.U.(A) 31/1996
		7	81	Kuala Perlis/Kangar	Kuala Perlis	0.00	1.00	80	P.U.(A) 55/2014
2	Kedah	1	1	Alor Setar/Bukit Kayu Hitam	Alor Setar	0.00	5.50	70	P.U.(A) 31/1996
		2	1	Alor Setar/Bukit Kayu Hitam	Istana	4.50	7.00	70	P.U.(A) 31/1996
		6	1	Alor Setar/Butterworth	Alor Setar	0.00	5.00	60	P.U.(A) 31/1996
		7	1	Alor Setar/Butterworth	Simpang Empat	9.50	11.50	60	P.U.(A) 31/1996
		8	1	Alor Setar/Butterworth	Kota Sarang Semut	16.00	18.00	60	P.U.(A) 31/1996
		9	1	Alor Setar/Butterworth	Simpang Tiga	23.50	25.00	60	P.U.(A) 31/1996
		10	1	Alor Setar/Butterworth	Simpang Tiga/ Sedaka	27.50	28.50	60	P.U.(A) 31/1996
		11	1	Alor Setar/Butterworth	Guar Chempedak	31.00	32.50	60	P.U.(A) 31/1996
		12	1	Alor Setar/Butterworth	Gurun	35.00	38.50	60	P.U.(A) 31/1996
		13	1	Alor Setar/Butterworth	Bedong	46.00	48.00	60	P.U.(A) 31/1996
		14	1	Alor Setar/Butterworth	Sungai Petani	54.50	63.00	60	P.U.(A) 31/1996
		15	1	Alor Setar/Butterworth	Tikam Batu	68.50	71.00	60	P.U.(A) 31/1996
		16	7	Alor Setar/Kangar (Pindaan)	Alor Setar	0.00	3.50	70	P.U.(A) 391/2008

**JADUAL 4.2 : DAFTAR HAD LAJU TEMPATAN PERSEKUTUAN(MALAYSIA BARAT)  
SEHINGGA 31 DISEMBER 2017**

NO.	NEGERI	BIL. DALAM WARTA	NO. LALUAN	NAMA JALAN	LOKASI/TEMPAT	MULA (km)	AKHIR (km)	HAD LAJU (km/j)	NO. WARTA/TAHUN
2	Kedah	17	7	Alor Setar/Kangar (Pindaan)	Kuala Sungai	6.00	7.00	70	P.U.(A) 391/2008
		18	7	Alor Setar/Kangar (Pindaan)	Alor Janggus	9.00	10.00	70	P.U.(A) 391/2008
		19	7	Alor Setar/Kangar	Air Hitam	19.00	21.50	50	P.U.(A) 55/2014
		20	7	Alor Setar/Kangar (Pindaan)	Kerpan	21.50	24.00	70	P.U.(A) 388/2004
		21	7	Alor Setar/Kangar (Pindaan)	Kampung Sanglang	24.00	26.50	70	P.U.(A) 388/2004
		22	67	Sungai Petani/Baling	Sungai Petani (Pekan Lama)	1.50	3.00	60	P.U.(A) 31/1996
		23	67	Sungai Petani/Baling	Kuala Ketil	17.50	21.50	60	P.U.(A) 31/1996
		24	67	Sungai Petani/Baling	Tawar	34.50	36.00	60	P.U.(A) 31/1996
		25	67	Sungai Petani/Baling	Kuala Pegang	41.00	43.00	60	P.U.(A) 31/1996
		26	67	Sungai Petani/Baling	Kupang	45.00	47.00	60	P.U.(A) 31/1996
		27	67	Sungai Petani/Baling	Pulai	51.00	56.00	60	P.U.(A) 31/1996
		28	67	Sungai Petani/Baling	Baling	0.00	1.00	60	P.U.(A) 31/1996
		29	76	Baling/Gerik	Baling	0.00	1.00	60	P.U.(A) 31/1996
		30	110	Kuah/Jeti Kuah	Teluk Kedak	0.00	2.50	60	P.U.(A) 31/1996
		31	104	Jalan Masuk ke Jeti Ewa	Teluk Ewa	0.00	1.60	60	P.U.(A) 31/1996
		32	112	Kuah/Simpang Yooi	Kelibang	0.00	3.00	60	P.U.(A) 31/1996
		34	112	Kuah/Padang Lallang	Kuah	0.00	3.00	60	P.U.(A) 55/2014
		35	112	Kuah/Padang Lallang	Kilim	9.00	12.00	50	P.U.(A) 55/2014
		36	112	Kuah/Padang Lallang	Ayer Hangat	15.00	17.00	50	P.U.(A) 55/2014
		37	112	Simpang Yooi/Padang Lallang	Ulu Melaka	5.50	8.50	60	P.U.(A) 31/1996

**JADUAL 4.2 : DAFTAR HAD LAJU TEMPATAN PERSEKUTUAN(MALAYSIA BARAT)  
SEHINGGA 31 DISEMBER 2017**

NO.	NEGERI	BIL. DALAM WARTA	NO. LALUAN	NAMA JALAN	LOKASI/TEMPAT	MULA (km)	AKHIR (km)	HAD LAJU (km/j)	NO. WARTA/TAHUN
2	Kedah	38	113	Padang Lallang/Kampung Kok	Pasir Hitam	0.00	3.00	70	P.U.(A) 31/1996
		39	113	Padang Lallang/Kampung Kok	Kampung Ewa	6.50	8.50	80	P.U.(A) 31/1996
		40	114	Jalan Pintas Lapangan Terbang	Kampung Bohor	0.00	2.10	60	P.U.(A) 31/1996
		41	114	Simpang Matsirat/Kuala Teriang	Padang Matsirat	0.00	3.00	70	P.U.(A) 31/1996
		42	114	Simpang Kuala Teriang/Teluk Burau	Belikat	0.50	3.50	60	P.U.(A) 31/1996
		43	115	Kuala Teriang/Pantai Tengah	Pantai Cenang	6.00	9.00	50	P.U.(A) 322/2012
		44	116	Simpang Chandik Kura/ Temoyong	Kedawang	2.30	5.30	70	P.U.(A) 31/1996
		45	118	Mata Air/Simpang Kenyum	Mata Air	0.00	3.00	60	P.U.(A) 31/1996
		46	-	Lebuhraya Kulim- Butterworth	Plaza Tol Lunas	17.50	19.50	80	P.U.(A) 216/1997
		47	3053	Jalan Kulim Hi-Tech	-	0.00	8.00	80	P.U.(A) 36/2008
		48	1	Alor Setar/Butterworth	-	35.00	39.00	60	P.U.(A) 391/2008
		49	1	Alor Setar/Butterworth	-	44.00	46.00	60	P.U.(A) 391/2008
		50	1	Alor Setar/Butterworth	-	50.00	54.00	60	P.U.(A) 391/2008
		51	136	Bandar Baharu/Kuala Ketil	Sungai Ular	41.00	45.00	70	P.U.(A) 391/2008
		52	136	Bandar Baharu/Kuala Ketil	Pekan Sungai Karang	71.50	73.00	70	P.U.(A) 391/2008
		53	136	Bandar Baharu/Kuala Ketil	Kampung Bukit Chong	75.00	77.00	80	P.U.(A) 391/2008
		54	169	Kelang Lama/Mahang	Mahang - Kg. Dingin	0.00	5.00	80	P.U.(A) 55/2014
		55	169	Kelang Lama/Mahang	Simpang Felda Gunung Bongsu - Ladang Dublin	7.00	9.00	80	P.U.(A) 55/2014
		56	169	Kelang Lama/Mahang	Kg. Selarong Panjang	11.00	16.00	80	P.U.(A) 55/2014
		57	169	Kelang Lama/Mahang	Pekan Karang	17.00	18.00	60	P.U.(A) 391/2008
		58	169	Kelang Lama/Mahang	Pekan Sungai Kob	19.00	21.00	60	P.U.(A) 391/2008

**JADUAL 4.2 : DAFTAR HAD LAJU TEMPATAN PERSEKUTUAN(MALAYSIA BARAT)  
SEHINGGA 31 DISEMBER 2017**

NO.	NEGERI	BIL. DALAM WARTA	NO. LALUAN	NAMA JALAN	LOKASI/TEMPAT	MULA (km)	AKHIR (km)	HAD LAJU (km/j)	NO. WARTA/TAHUN
2	Kedah	59	169	Kelang Lama/Mahang	-	21.00	25.00	80	P.U.(A) 391/2008
		60	136	Bandar Baharu/Kuala Ketil	Kelang Lama, Lunas	46.00	56.00	70	P.U.(A) 322/2012
		61	3053	Jalan Kulim Hi-Tech	Kulim Hi-Tech	0.00	8.00	80	P.U.(A) 55/2014
		62	112	Kuah/Simpang Yooi	Bayas	8.00	11.00	60	P.U.(A) 55/2014
3	Pulau Pinang	1	1	Butterworth/Alor Setar	Butterworth	0.00	4.00	70	P.U.(A) 147/2014
		2	1	Butterworth/Alor Setar	Permatang Kuching	6.00	7.00	70	P.U.(A) 147/2014
		3	1	Butterworth/Alor Setar	Titian Mukim	9.00	11.00	70	P.U.(A) 147/2014
		4	1	Butterworth/Alor Setar	Kepala Batas dan Bumbong Lima	13.00	20.50	70	P.U.(A) 322/2012
		5	1	Butterworth/Ipoh	Butterworth	0.00	2.00	60	P.U.(A) 31/1996
		6	1	Butterworth/Ipoh	Perai/Jalan Baru	5.00	7.00	60	P.U.(A) 31/1996
		7	1	Butterworth/Ipoh	Bukit Tengah	9.00	12.50	60	P.U.(A) 31/1996
		8	1	Butterworth/Ipoh	Simpang Empat	21.00	22.00	60	P.U.(A) 31/1996
		9	1	Butterworth/Ipoh	Valdor	25.00	27.50	60	P.U.(A) 31/1996
		10	1	Butterworth/Ipoh	Landasan Keretapi Nibong Tebal	27.50	33.00	60	P.U.(A) 31/1996
		11	1	Butterworth/Ipoh	Nibong Tebal	35.00	37.00	60	P.U.(A) 31/1996
		12	6	Round Island Road	Glugor	7.50	8.50	70	P.U.(A) 31/1996
		13	6	Round Island Road	Batu Uban	8.50	9.50	70	P.U.(A) 31/1996

**JADUAL 4.2 : DAFTAR HAD LAJU TEMPATAN PERSEKUTUAN(MALAYSIA BARAT)  
SEHINGGA 31 DISEMBER 2017**

NO.	NEGERI	BIL. DALAM WARTA	NO. LALUAN	NAMA JALAN	LOKASI/TEMPAT	MULA (km)	AKHIR (km)	HAD LAJU (km/j)	NO. WARTA/TAHUN
3	Pulau Pinang	14	6	Round Island Road	Sungai Nibong	9.50	12.50	70	P.U.(A) 31/1996
		15	6	Round Island Road	Bulatan di Sungai Nibong ke bulatan di Lapangan Terbang Bayan Lepas melalui Sungai Kluang/ Kampung Pengkalan/ Sungai Tiram	12.50	18.00	70	P.U.(A) 31/1996
		16	6	Round Island Road	Bayan Lepas	18.00	19.00	60	P.U.(A) 31/1996
		17	6	Round Island Road	Balik Pulau	30.00	33.00	60	P.U.(A) 31/1996
		18	6	Round Island Road	Batu Feringgi	53.50	58.00	60	P.U.(A) 31/1996
		19	—	Lebuhraya Butterworth - Kulim	Butterworth dan Seberang Jaya	0.00	4.20	60	P.U.(A) 215/1997
		20	—	Lebuhraya Butterworth - Kulim	Plaza Tol Kubang Semang	4.20	7.20	80	P.U.(A) 215/1997
4	Perak	1	1	Ipoh/Butterworth	Chemor	15.00	16.50	60	P.U.(A) 31/1996
		2	1	Ipoh/Butterworth	Sungai siput	27.00	31.00	60	P.U.(A) 322/2012
		3	1	Ipoh/Butterworth	Jambatan Iskandar	43.50	44.50	60	P.U.(A) 31/1996
		4	1	Ipoh/Butterworth	Kuala Kangsar	48.50	53.50	60	P.U.(A) 31/1996

**JADUAL 4.2 : DAFTAR HAD LAJU TEMPATAN PERSEKUTUAN(MALAYSIA BARAT)  
SEHINGGA 31 DISEMBER 2017**

NO.	NEGERI	BIL. DALAM WARTA	NO. LALUAN	NAMA JALAN	LOKASI/TEMPAT	MULA (km)	AKHIR (km)	HAD LAJU (km/j)	NO. WARTA/TAHUN
4	Perak	5	1	Ipoh/Butterworth	Padang Rengas dan Lintasan Keretapi	60.00	62.00	60	P.U.(A) 31/1996
		6	1	Ipoh/Butterworth	Bukit Gantang	70.50	72.00	60	P.U.(A) 31/1996
		7	1	Ipoh/Butterworth	Simpang ke Kg. Jelutong	72.00	74.00	90	P.U.(A) 225/2012
		8	1	Ipoh/Butterworth	Changkat Jering	74.00	76.50	90	P.U.(A) 225/2012
		9	1	Ipoh/Butterworth	Simpang	78.50	82.00	70	P.U.(A) 225/2012
		10	1	Ipoh/Butterworth	Simpang Halt	82.00	84.00	70	P.U.(A) 31/1996
		11	1	Ipoh/Butterworth	Kg. Dew	90.00	91.50	70	P.U.(A) 147/2014
		12	1	Ipoh/Butterworth	Simpang Empat Semanggol	96.50	98.00	60	P.U.(A) 31/1996
		13	1	Ipoh/Butterworth	Bagan Serai	108.50	110.50	60	P.U.(A) 31/1996
		14	1	Ipoh/Butterworth	Sg. Bogak	114.00	115.50	70	P.U.(A) 225/2012
		15	1	Ipoh/Butterworth	Simpang Lima	119.00	120.00	70	P.U.(A) 147/2014
		16	1	Ipoh/Kuala Lumpur	Kg. Kepayang	12.00	13.50	60	P.U.(A) 31/1996
		17	1	Ipoh/Kuala Lumpur	Gopeng	18.00	20.50	60	P.U.(A) 31/1996
		18	1	Ipoh/Kuala Lumpur	Jeram	28.00	30.00	60	P.U.(A) 31/1996
		19	1	Ipoh/Kuala Lumpur	Kampar	37.50	39.50	60	P.U.(A) 31/1996
		20	1	Ipoh/Kuala Lumpur	Temoh	46.00	47.50	60	P.U.(A) 31/1996
		21	1	Ipoh/Kuala Lumpur	Batu Tiga, Temoh	49.50	53.00	60	P.U.(A) 31/1996
		22	1	Ipoh/Kuala Lumpur	Tapah	53.00	59.00	60	P.U.(A) 31/1996
		23	1	Ipoh/Kuala Lumpur	Bidor	67.00	70.00	60	P.U.(A) 31/1996

**JADUAL 4.2 : DAFTAR HAD LAJU TEMPATAN PERSEKUTUAN(MALAYSIA BARAT)  
SEHINGGA 31 DISEMBER 2017**

NO.	NEGERI	BIL. DALAM WARTA	NO. LALUAN	NAMA JALAN	LOKASI/TEMPAT	MULA (km)	AKHIR (km)	HAD LAJU (km/j)	NO. WARTA/TAHUN
4	Perak	24	1	Ipoh/Kuala Lumpur	Sungkai	81.00	84.00	60	P.U.(A) 31/1996
		25	1	Ipoh/Kuala Lumpur	Slim River	102.00	106.00	60	P.U.(A) 31/1996
		26	5	Ipoh/Sitiawan	Lahat	7.00	8.50	60	P.U.(A) 31/1996
		27	5	Ipoh/Sitiawan	Pusing	14.50	16.00	60	P.U.(A) 31/1996
		30	5	Ipoh/Sitiawan	Air Tawar	58.50	61.50	60	P.U.(A) 31/1996
		31	5	Ipoh/Sitiawan	Sitiawan dan Kg. Koh	69.00	75.00	60	P.U.(A) 31/1996
		32	5	Teluk Intan/Sabak Bernam	Teluk Intan	0.00	4.50	60	P.U.(A) 31/1996
		33	5	Teluk Intan/Sabak Bernam	Kg. Batak Rabbit	4.50	7.00	60	P.U.(A) 31/1996
		34	5	Teluk Intan/Sabak Bernam	Kg. Batu Lapan	12.00	13.50	60	P.U.(A) 31/1996
		35	5	Teluk Intan/Sabak Bernam	Kg. Janderata	15.50	17.00	60	P.U.(A) 31/1996
		36	5	Teluk Intan/Sabak Bernam	Simpang Empat	17.00	18.50	60	P.U.(A) 31/1996
		37	18	Lumut/Sitiawan	Sitiawan	0.00	2.00	80	P.U.(A) 97/2013
		38	18	Sitiawan/Lumut	Lumut	81.50	82.50	60	P.U.(A) 31/1996
		39	58	Bidor/Changkat Jong	Kg. Batu Dua Belas	20.00	21.00	60	P.U.(A) 31/1996
		40	58	Bidor/Changkat Jong	Kg. Air Hitam	17.00	18.00	60	P.U.(A) 31/1996
		41	58	Bidor/Changkat Jong	Kuala Bikam	13.00	14.50	60	P.U.(A) 31/1996
		42	58	Changkat Jong/Teluk Intan	Changkat Jong	75.00	76.50	60	P.U.(A) 31/1996
		43	58	Changkat Jong/Teluk Intan	Simpang ke Kg. Selabak	82.50	85.50	60	P.U.(A) 31/1996
		44	58	Changkat Jong/Teluk Intan	Teluk Intan	86.00	89.50	60	P.U.(A) 31/1996
		45	59	Tapah/Cameron Highlands	Tapah	0.50	2.00	60	P.U.(A) 31/1996
		46	59	Tapah/Cameron Highlands	Kem Tentera	3.00	4.50	60	P.U.(A) 31/1996
		47	60	Taiping/Damar Laut	Changkat Jering	10.00	13.00	70	PU(A) 225/2012

**JADUAL 4.2 : DAFTAR HAD LAJU TEMPATAN PERSEKUTUAN(MALAYSIA BARAT)  
SEHINGGA 31 DISEMBER 2017**

NO.	NEGERI	BIL. DALAM WARTA	NO. LALUAN	NAMA JALAN	LOKASI/TEMPAT	MULA (km)	AKHIR (km)	HAD LAJU (km/j)	NO. WARTA/TAHUN
4	Perak	48	60	Taiping/Damar Laut	Kg. Batu Lapan	13.00	14.50	70	P.U.(A) 31/1996
		49	60	Taiping/Damar Laut	Kg. Batu Sembilan	14.50	16.00	70	P.U.(A) 31/1996
		50	60	Taiping/Damar Laut	Sri Manjung-Kg. Koh Terong	20.50	21.50	70	P.U.(A) 225/2012
		51	60	Taiping/Damar Laut	Ayer Terjun	28.50	30.00	70	P.U.(A) 31/1996
		52	60	Taiping/Damar Laut	Padang Gajah	31.00	33.00	70	P.U.(A) 31/1996
		53	60	Taiping/Damar Laut	Sg. Rotan	39.00	41.00	70	P.U.(A) 31/1996
		54	60	Taiping/Damar Laut	Batu Hampar	43.00	45.00	70	P.U.(A) 31/1996
		55	60	Taiping/Damar Laut	Pengkalan Baru	55.00	56.00	60	P.U.(A) 31/1996
		56	60	Taiping/Damar Laut	Pantai Remis	57.50	60.00	60	P.U.(A) 31/1996
		57	69	Simpang Empat/Bagan Datoh	Simpang Empat	17.50	19.00	60	P.U.(A) 31/1996
		58	69	Simpang Empat/Bagan Datoh	Kg. Parit Tiga Belas	22.00	23.00	60	P.U.(A) 31/1996
		59	69	Simpang Empat/Bagan Datoh	Kg. Sungai Dulang	26.00	27.00	60	P.U.(A) 31/1996
		60	69	Simpang Empat/Bagan Datoh	Kg. Sungai Sumun	26.00	27.00	60	P.U.(A) 31/1996
		61	69	Simpang Empat/Bagan Datoh	Kg. Bagan Pasir	31.50	33.00	60	P.U.(A) 31/1996
		62	69	Simpang Empat/Bagan Datoh	Kg. Sg. Haji Mohamad	36.00	37.00	60	P.U.(A) 31/1996
		63	69	Simpang Empat/Bagan Datoh	Kawasan Merbahaya	37.00	38.50	60	P.U.(A) 31/1996
		64	69	Simpang Empat/Bagan Datoh	Simpang Tiga	38.50	41.00	60	P.U.(A) 31/1996
		65	70	Kampar/Changkat Jong	Mambang Di Awan	44.00	46.00	60	P.U.(A) 31/1996
		66	70	Kampar/Changkat Jong	Mambang Di Awan	40.00	43.00	60	P.U.(A) 31/1996
		67	70	Kampar/Changkat Jong	Sg. Lesong	45.00	46.50	60	P.U.(A) 31/1996
		68	70	Kampar/Changkat Jong	Air Kuning	50.50	51.50	60	P.U.(A) 31/1996
		69	70	Kampar/Changkat Jong	Simpang ke Sg. Manik	58.00	60.00	60	P.U.(A) 31/1996

**JADUAL 4.2 : DAFTAR HAD LAJU TEMPATAN PERSEKUTUAN(MALAYSIA BARAT)  
SEHINGGA 31 DISEMBER 2017**

NO.	NEGERI	BIL. DALAM WARTA	NO. LALUAN	NAMA JALAN	LOKASI/TEMPAT	MULA (km)	AKHIR (km)	HAD LAJU (km/j)	NO. WARTA/TAHUN
4	Perak	70	70	Kampar/Changkat Jong	Langkap	63.50	66.50	60	P.U.(A) 31/1996
		71	71	Beruas/Ayer Tawar	Beruas	35.50	37.00	60	P.U.(A) 31/1996
		72	72	Tanjung Belanja/Bota Kiri	Tanjung Belanja	4.00	5.50	60	P.U.(A) 31/1996
		73	72	Tanjung Belanja/Bota Kiri	Bota Kiri	24.50	25.50	60	P.U.(A) 31/1996
		74	73	Ipoh/Batu Hampar	Siputeh	19.00	20.00	60	P.U.(A) 31/1996
		75	73	Batu Hampar/Ipoh	Parit	30.00	32.00	60	P.U.(A) 31/1996
		76	73	Batu Hampar/Ipoh	Tanjung Belanja	34.50	36.00	60	P.U.(A) 31/1996
		77	73	Batu Hampar/Ipoh	Beruas	54.50	57.00	60	P.U.(A) 31/1996
		78	73	Batu Hampar/Ipoh	Batu Hampar	65.00	66.00	60	P.U.(A) 31/1996
		79	74	Taiping/Kuala Sepetang	Taiping	0.00	3.50	60	P.U.(A) 31/1996
		80	74	Taiping/Kuala Sepetang	Simpang	5.50	7.00	70	P.U.(A) 225/2012
		81	74	Taiping/Kuala Sepetang	Balai Polis & JKR Kuarters	9.50	10.50	60	P.U.(A) 31/1996
		82	74	Bagan Serai/Kuala Sepetang	Kuala Sepetang	16.00	17.50	60	P.U.(A) 31/1996
		83	75	Bagan Serai/Kuala Kurau	Kuala Kurau	0.50	2.50	60	P.U.(A) 31/1996
		84	75	Bagan Serai/Kuala Kurau	Kuala Kurau	12.50	14.00	60	P.U.(A) 31/1996
		85	4	Gerik/Jeli	Kg. Bersia	2.00	4.00	60	P.U.(A) 31/1996
		-	-	Lebuhraya Utara Selatan (Terowong Menora/Meru-Jelapang) Arah Selatan	—	260.80	267.00	80	P.U.(A) 363/2000
		86	76	Ipoh/Gerik	Lubuk Merbau	57.50	59.00	60	P.U.(A) 31/1996
		-	-	Lebuhraya Utara Selatan (Terowong Menora/Meru-Jelapang) Arah Utara	—	261.80	256.30	80	P.U.(A) 363/2000
		87	76	Ipoh/Gerik	Kati	66.00	67.50	60	P.U.(A) 31/1996

**JADUAL 4.2 : DAFTAR HAD LAJU TEMPATAN PERSEKUTUAN(MALAYSIA BARAT)  
SEHINGGA 31 DISEMBER 2017**

NO.	NEGERI	BIL. DALAM WARTA	NO. LALUAN	NAMA JALAN	LOKASI/TEMPAT	MULA (km)	AKHIR (km)	HAD LAJU (km/j)	NO. WARTA/TAHUN
4	Perak	88	76	Ipoh/Gerik	Sauk	74.50	75.50	60	P.U.(A) 31/1996
		89	76	Ipoh/Gerik	Kuak	82.50	83.50	60	P.U.(A) 31/1996
		90	76	Ipoh/Gerik	Lenggong	96.00	98.00	60	P.U.(A) 31/1996
		91	76	Ipoh/Gerik	Lawin	128.00	129.50	60	P.U.(A) 31/1996
		92	76	Ipoh/Gerik	Kg. Air Panas	148.50	149.50	60	P.U.(A) 31/1996
		93	76	Ipoh/Gerik	Gerik	153.50	155.50	60	P.U.(A) 31/1996
		94	76	Ipoh/Gerik	Pengkalan Hulu	221.50	222.50	60	P.U.(A) 31/1996
		95	77	Pengkalan Hulu/Betong	Pengkalan Hulu	0.00	1.00	60	P.U.(A) 31/1996
		96	185	Simpang Pulai/Blue Valley	—	0.00	4.20	60	P.U.(A) 72/2011
		97	185	Simpang Pulai/Blue Valley	—	4.20	5.60	50	P.U.(A) 72/2011
		98	185	Simpang Pulai/Blue Valley	—	5.60	6.40	60	P.U.(A) 72/2011
		99	185	Simpang Pulai/Blue Valley	—	6.40	9.00	40	P.U.(A) 72/2011
		100	185	Simpang Pulai/Blue Valley	—	9.00	10.00	60	P.U.(A) 72/2011
		101	185	Simpang Pulai/Blue Valley	—	10.00	11.20	50	P.U.(A) 72/2011
		102	185	Simpang Pulai/Blue Valley	—	11.20	16.50	60	P.U.(A) 72/2011
		103	185	Simpang Pulai/Blue Valley	—	16.50	19.70	40	P.U.(A) 72/2011
		104	185	Simpang Pulai/Blue Valley	—	19.70	41.40	60	P.U.(A) 72/2011
		105	185	Simpang Pulai/Blue Valley	—	41.40	42.20	50	P.U.(A) 72/2011
		106	185	Simpang Pulai/Blue Valley	—	42.20	44.00	60	P.U.(A) 72/2011
		107	185	Simpang Pulai/Blue Valley	—	44.00	45.70	50	P.U.(A) 72/2011
		108	185	Simpang Pulai/Blue Valley	—	45.70	47.20	60	P.U.(A) 72/2011

**JADUAL 4.2 : DAFTAR HAD LAJU TEMPATAN PERSEKUTUAN(MALAYSIA BARAT)  
SEHINGGA 31 DISEMBER 2017**

NO.	NEGERI	BIL. DALAM WARTA	NO. LALUAN	NAMA JALAN	LOKASI/TEMPAT	MULA (km)	AKHIR (km)	HAD LAJU (km/j)	NO. WARTA/TAHUN
4	Perak	109	1	Ipoh/Kuala Lumpur	Simpang SA Lingam - Simpang Pulau	0.45	11.00	60	P.U.(A) 322/2012
		110	1	Ipoh/Butterworth	Simpang SA Lingam - Bandar Baru Klebang	0.45	13.28	60	P.U.(A) 322/2012
		111	5	Ipoh/Lumut	Simpang Jln Ipoh Lumut- Simpang Menglembu	2.00	5.00	60	P.U.(A) 322/2012
		112	3151	Pasir Puteh/Lahat	Petronas Pasir Puteh-Simpang Lahat	6.00	9.00	60	P.U.(A) 322/2012
		113	5	Teluk Intan/Kayan	Simpang Jalan Ulu Dedap hingga Kawasan Penanaman Padi Milik Felcra	105.00	107.00	60	P.U.(A) 5/2013
		114	72	Bota Kiri/Tanjung Belanja	Kg. Dusun Hilir hingga Sek. Keb. Parit	7.00	8.00	60	P.U.(A) 5/2013
		115	73	Parit/Beruas	Kg. Dusun Hilir hingga Sek. Keb. Layang-Layang Kiri	25.00	26.00	60	P.U.(A) 5/2013
		116	109	Teluk Intan/Bota Kanan	Lambor hingga Teluk Bakong	7.00	12.00	60	P.U.(A) 5/2013
5	Selangor	1	1	Kuala Lumpur / Ipoh	Selayang	13.00	17.00	70	P.U.(A) 31/1996
		2	1	Kuala Lumpur / Ipoh	Rawang	25.00	30.00	60	P.U.(A) 31/1996
		3	1	Kuala Lumpur / Ipoh	Serendah	34.50	35.50	60	P.U.(A) 31/1996
		4	1	Kuala Lumpur / Ipoh	Batang Kali	47.00	48.50	60	P.U.(A) 31/1996
		5	1	Kuala Lumpur / Ipoh	Kerling	63.50	65.50	60	P.U.(A) 31/1996

**JADUAL 4.2 : DAFTAR HAD LAJU TEMPATAN PERSEKUTUAN(MALAYSIA BARAT)  
SEHINGGA 31 DISEMBER 2017**

NO.	NEGERI	BIL. DALAM WARTA	NO. LALUAN	NAMA JALAN	LOKASI/TEMPAT	MULA (km)	AKHIR (km)	HAD LAJU (km/j)	NO. WARTA/TAHUN
5	Selangor	6	1	Kuala Lumpur / Ipoh	Kalumpang	71.00	72.00	60	P.U.(A) 31/1996
		7	1	Kuala Lumpur / Ipoh	Kalumpang	72.00	74.00	60	P.U.(A) 31/1996
		9	1	Kuala Lumpur / Seremban	Cheras	16.50	17.50	70	P.U.(A) 31/1996
		10	1	Kuala Lumpur / Seremban	Kajang	28.00	32.00	60	P.U.(A) 31/1996
		11	1	Seremban / Kuala Lumpur	Kajang	20.50	24.00	70	P.U.(A) 31/1996
		12	1	Seremban / Kuala Lumpur	Semenyih	29.50	39.50	70	P.U.(A) 31/1996
		13	1	Seremban / Kuala Lumpur	Beranang	39.50	41.50	70	P.U.(A) 31/1996
		16	2	Lebuhraya Kuala Lumpur / Karak	Menuju ke Barat	35.00	37.50	80	P.U.(A) 358/1999
		17	2	Lebuhraya Kuala Lumpur / Karak	Menuju ke Barat	15.50	33.30	80	P.U.(A) 31/1996
		18	2	Lebuhraya Kuala Lumpur / Karak	Menuju ke Barat	33.30	36.85	60	P.U.(A) 31/1996
		20	5	Klang / Port Dickson	Teluk Panglima Garang	16.00	18.00	70	P.U.(A) 147/2014
		21	5	Klang / Port Dickson	Jenjarom	21.50	24.00	70	P.U.(A) 147/2014
		22	5	Klang / Port Dickson	Teluk Datuk	30.00	32.00	70	P.U.(A) 147/2014
		23	5	Klang / Port Dickson	Banting	32.00	35.00	60	P.U.(A) 31/1996
		27	5	Klang / Teluk Intan	Sg. Pelek	80.50	84.00	60	P.U.(A) 147/2014
		28	5	Klang / Teluk Intan	Klang	4.50	5.00	60	P.U.(A) 31/1996
		29	5	Klang / Teluk Intan	Klang	9.00	10.00	60	P.U.(A) 31/1996
		30	5	Klang / Teluk Intan	Sungai Janggut / Sungai Sembilang	22.50	29.00	60	P.U.(A) 31/1996
		31	5	Klang / Teluk Intan	Jeram	31.00	32.00	60	P.U.(A) 31/1996
		32	5	Klang / Teluk Intan	Sungai Buloh	35.00	36.00	70	P.U.(A) 147/2014
		33	5	Klang / Teluk Intan	Assam Jawa	39.50	40.50	60	P.U.(A) 31/1996

**JADUAL 4.2 : DAFTAR HAD LAJU TEMPATAN PERSEKUTUAN(MALAYSIA BARAT)  
SEHINGGA 31 DISEMBER 2017**

NO.	NEGERI	BIL. DALAM WARTA	NO. LALUAN	NAMA JALAN	LOKASI/TEMPAT	MULA (km)	AKHIR (km)	HAD LAJU (km/j)	NO. WARTA/TAHUN
5	Selangor	34	5	Klang / Teluk Intan	Kuala Selangor	44.50	46.00	60	P.U.(A) 147/2014
		35	5	Klang / Teluk Intan	Kuala Selangor	46.00	48.00	60	P.U.(A) 31/1996
		36	5	Klang / Teluk Intan	Kuala Selangor	48.00	51.00	60	P.U.(A) 147/2014
		37	5	Klang / Teluk Intan	Tanjung Karang	59.50	51.00	60	P.U.(A) 31/1996
		38	5	Klang / Teluk Intan	Sekinchan	72.00	75.50	60	P.U.(A) 31/1996
		39	5	Klang / Teluk Intan	Pasir Panjang	81.00	82.00	70	P.U.(A) 322/2012
		40	5	Klang / Teluk Intan	Sg. Nibong	82.00	85.50	70	P.U.(A) 322/2012
		41	5	Klang / Teluk Intan	Simpang Lima	88.00	89.50	70	P.U.(A) 322/2012
		42	5	Klang / Teluk Intan	Sungai Hj. Dorani	91.50	93.00	70	P.U.(A) 322/2012
		43	5	Klang / Teluk Intan	Sungai Besar	97.00	99.00	60	P.U.(A) 31/1996
		44	5	Klang / Teluk Intan	Sabak Bernam	109.50	110.50	60	P.U.(A) 31/1996
		45	54	Kepong / Kuala Selangor	Sungai Buloh	19.00	20.50	60	P.U.(A) 31/1996
		46	54	Kepong / Kuala Selangor	Ijok	32.00	35.00	70	P.U.(A) 147/2014
		47	54	Kepong / Kuala Selangor	Simpang Tiga Ijok	46.00	47.00	60	P.U.(A) 31/1996
		49	54	Kepong / Kuala Selangor	Assam Jawa	58.50	60.50	60	P.U.(A) 31/1996
		50	68	Kuala Selangor / Bentong	Jalan Gombak	13.50	19.00	60	P.U.(A) 31/1996
		51	-	Kuala Lumpur/Port Klang	Petaling Jaya	18.00	21.50	60	P.U.(A) 482/1996
		52	29	Lebuhraya Damansara Puchong / Putrajaya & Cyberjaya	Pejabat Pos Puchong	11.00	20.86	80	P.U.(A) 108/2003

**JADUAL 4.2 : DAFTAR HAD LAJU TEMPATAN PERSEKUTUAN(MALAYSIA BARAT)  
SEHINGGA 31 DISEMBER 2017**

NO.	NEGERI	BIL. DALAM WARTA	NO. LALUAN	NAMA JALAN	LOKASI/TEMPAT	MULA (km)	AKHIR (km)	HAD LAJU (km/j)	NO. WARTA/TAHUN
5	Selangor	53	5	Klang / Teluk Intan	Kuala Selangor	43.00	44.00	70	P.U.(A) 322/2012
		54	1210	Felda Bukit Cherakah	Seksyen 0.0 - 8.2	31.80	40.00	70	P.U.(A) 322/2012
		55	1	Kuala Lumpur/Ipoh	Selayang	12.00	17.00	80	P.U.(A) 445/2012
		56	1	Kuala Lumpur/Ipoh	Selayang	25.00	32.00	80	P.U.(A) 445/2012
		57	28	Lingkar Tengah II (MRR2)	Selayang	8.00	16.00	80	P.U.(A) 445/2012
		58	28	Lingkar Tengah II (MRR2)	Ampang	19.00	26.00	80	P.U.(A) 445/2012
		59	54	Kepong/Kuala Selangor	Ijok	40.00	43.00	50	P.U.(A) 147/2014
		60	5	Klang/Teluk Intan	Tanjung Karang	60.50	61.50	60	P.U.(A) 147/2014
6	Negeri Sembilan	1	1	Seremban / Kuala Lumpur	Seremban	0.00	4.50	70	P.U.(A) 299/2005
		2	1	Seremban / Kuala Lumpur	Mantin	16.00	17.50	70	P.U.(A) 299/2005
		3	1	Seremban / Johor Bahru	Seremban	0.00	2.50	70	P.U.(A) 299/2005
		4	1	Seremban / Johor Bahru	Pedas	17.00	19.00	70	P.U.(A) 299/2005
		5	1	Seremban / Johor Bahru	Pedas	19.00	20.50	70	P.U.(A) 299/2005
		6	1	Seremban / Johor Bahru	Rembau	25.00	26.50	70	P.U.(A) 299/2005
		7	1	Seremban / Johor Bahru	Kota	37.50	39.00	70	P.U.(A) 299/2005
		8	1	Seremban / Johor Bahru	Tampin	47.00	50.00	70	P.U.(A) 299/2005
		9	1	Seremban / Johor Bahru	Gemencheh	73.00	77.00	70	P.U.(A) 299/2005
		10	1	Seremban / Johor Bahru	Gemas	98.00	102.00	70	P.U.(A) 299/2005
		11	5	Port Dickson / Melaka	Port Dickson	0.00	2.00	70	P.U.(A) 299/2005
		12	5	Port Dickson / Melaka	Pasir Panjang	24.00	26.00	60	P.U.(A) 322/2012
		13	5	Port Dickson / Melaka	Pengkalan Kempas	37.00	38.00	70	P.U.(A) 299/2005
		14	5	Port Dickson / Melaka	Linggi	41.00	42.00	70	P.U.(A) 299/2005
		15	5	Port Dickson / Melaka	Teluk Kemang	11.50	13.00	60	P.U.(A) 322/2012

**JADUAL 4.2 : DAFTAR HAD LAJU TEMPATAN PERSEKUTUAN(MALAYSIA BARAT)  
SEHINGGA 31 DISEMBER 2017**

NO.	NEGERI	BIL. DALAM WARTA	NO. LALUAN	NAMA JALAN	LOKASI/TEMPAT	MULA (km)	AKHIR (km)	HAD LAJU (km/j)	NO. WARTA/TAHUN
6	Negeri Sembilan	16	9	Tampin / Karak	Air Mawar	10.50	12.00	70	P.U.(A) 299/2005
		17	9	Tampin / karak	Johol	15.00	17.00	70	P.U.(A) 299/2005
		18	9	Tampin / Karak	Senaling	32.00	34.50	70	P.U.(A) 299/2005
		19	9	Tampin / Karak	Kuala Pilah	34.50	38.50	70	P.U.(A) 299/2005
		20	9	Simpang Pertang / Karak	Simpang Pertang	66.00	67.00	70	P.U.(A) 299/2005
		21	9	Tampin / Karak	Serting Ulu	76.00	77.00	70	P.U.(A) 299/2005
		22	9	Simpang Pertang / Karak	Simpang Durian	86.00	89.00	70	P.U.(A) 299/2005
		23	9	Tampin / Karak	Batu Kikir	91.00	92.00	70	P.U.(A) 299/2005
		24	10	Gemas / Temerloh	Rompin	14.50	16.50	70	P.U.(A) 299/2005
		25	10	Gemas / Temerloh	Rompin	21.00	23.00	70	P.U.(A) 299/2005
		26	10	Gemas / Temerloh	Mahsan	41.00	42.50	70	P.U.(A) 299/2005
		27	11	Kuala Pilah / Bahau	Juasseh	10.50	12.00	70	P.U.(A) 299/2005
		28	11	Lebuh Raya Bahau-Keratong	Simpang Empat Bandar Seri Jempol - Sempadan Jempol/Rompin	U 2.88756 T 102.410053	U 2.903058 T 102.642655	80	P.U.(A) 248/2017
		29	51	Seremban / Kuala Pilah	Seremban	1.00	5.00	70	P.U.(A) 299/2005
		30	51	Seremban / Kuala Pilah	Seremban	5.00	9.00	70	P.U.(A) 299/2005
		31	51	Seremban / Kuala Pilah	Tanjung Ipoh	31.00	33.00	70	P.U.(A) 299/2005

**JADUAL 4.2 : DAFTAR HAD LAJU TEMPATAN PERSEKUTUAN(MALAYSIA BARAT)  
SEHINGGA 31 DISEMBER 2017**

NO.	NEGERI	BIL. DALAM WARTA	NO. LALUAN	NAMA JALAN	LOKASI/TEMPAT	MULA (km)	AKHIR (km)	HAD LAJU (km/j)	NO. WARTA/TAHUN
6	Negeri Sembilan	32	51	Seremban / Kuala Pilah	Kuala Pilah	37.00	40.00	70	P.U.(A) 299/2005
		33	53	Seremban / Port Dickson	Jalan Rasah	0.00	6.00	70	P.U.(A) 299/2005
		34	53	Seremban / Port Dickson	Mambau	6.00	8.00	70	P.U.(A) 299/2005
		35	53	Seremban / Port Dickson	Kg. Bemban	23.00	25.00	60	P.U.(A) 322/2012
		36	53	Seremban / Port Dickson	Port Dickson	30.00	32.00	80	P.U.(A) 97/2013
		37	86	Seremban/Kuala Klawang	Bt.9, Pantai	15.50	17.00	60	P.U.(A) 322/2012
		38	362	Seremban/Labu/Nilai	Kg. Kondok, Labu	18.30	19.10	50	P.U.(A) 339/2012
7	Melaka	1	5	Melaka / Muar	Kandang	1.50	7.50	60	P.U.(A) 31/1996
		2	5	Melaka / Muar	Umbai	12.50	13.50	70	P.U.(A) 31/1996
		3	5	Melaka / Muar	Tedong	19.50	21.00	70	P.U.(A) 31/1996
		4	5	Melaka / Muar	Sungai Rambai	3.50	32.00	60	P.U.(A) 31/1996
		5	5	Melaka / Port Dickson	Tanjung Kerling	2.50	11.00	70	P.U.(A) 31/1996
		6	5	Melaka / Port Dickson	Tangga Batu	12.50	14.50	70	P.U.(A) 31/1996
		7	5	Melaka / Port Dickson	Pekan Batu 11	16.50	17.50	70	P.U.(A) 31/1996
		8	5	Melaka / Port Dickson	Sungai Udang	18.50	20.50	70	P.U.(A) 31/1996
		9	5	Melaka / Port Dickson	Masjid Tanah	28.00	29.50	60	P.U.(A) 31/1996
		10	5	Melaka / Port Dickson	Ramuana China Besar	34.50	36.00	60	P.U.(A) 31/1996

**JADUAL 4.2 : DAFTAR HAD LAJU TEMPATAN PERSEKUTUAN(MALAYSIA BARAT)  
SEHINGGA 31 DISEMBER 2017**

NO.	NEGERI	BIL. DALAM WARTA	NO. LALUAN	NAMA JALAN	LOKASI/TEMPAT	MULA (km)	AKHIR (km)	HAD LAJU (km/j)	NO. WARTA/TAHUN
7	Melaka	11	5	Melaka / Port Dickson	Lubok China	42.50	44.00	60	P.U.(A) 31/1996
		12	19	Melaka / Kendong	Malim	3.00	7.00	70	P.U.(A) 31/1996
		13	19	Melaka / Kendong	Paya Rumpit	12.50	14.00	70	P.U.(A) 31/1996
		15	19	Melaka / Kendong	Alor Gajah	23.00	25.00	60	P.U.(A) 31/1996
		18	5	Melaka / Muar	Serkam	17.50	19.00	60	P.U.(A) 31/1996
		19	264	Semabok/Gapam/Ayer Keroh	Persimpangan Laluan 19 hingga ke Persimpangan Bukit Katil	0.00	4.30	80	P.U.(A) 55/2014
		20	138	Masjid Tanah/Kuala Linggi	Pekan Kuala Sungai Baru	38.80	40.60	60	P.U.(A) 55/2014
		21	139	Masjid Tanah/Lendu/Alor Gajah	Masjid Tanah	28.70	29.90	60	P.U.(A) 55/2014
		22	61	Alor Gajah/Tampin	Alor Gajah	24.40	25.40	60	P.U.(A) 55/2014
		23	144	Kandang/Jasin	Bemban	20.00	23.00	60	P.U.(A) 147/2014
		24	144	Kandang/Jasin	Taman Asia	25.00	28.00	60	P.U.(A) 147/2014
		25	144	Kandang/Jasin	Jasin	28.00	31.00	60	P.U.(A) 147/2014
8	Johor	1	1	Johor Bahru / Seremban	Johor Bahru	0.50	9.20	70	P.U.(A) 330/2002
		2	1	Johor Bahru / Seremban	Johor Bahru	9.20	18.20	80	P.U.(A) 330/2002
		3	1	Johor Bahru / Seremban	Senai	24.50	27.00	70	P.U.(A) 330/2002
		4	1	Johor Bahru / Seremban	Kulai	27.00	37.00	60	P.U.(A) 330/2002
		5	1	Johor Bahru / Seremban	Kelapa Sawit	41.00	43.50	60	P.U.(A) 330/2002
		6	1	Johor Bahru / Seremban	Air Bemban	46.00	51.00	60	P.U.(A) 330/2002

**JADUAL 4.2 : DAFTAR HAD LAJU TEMPATAN PERSEKUTUAN(MALAYSIA BARAT)  
SEHINGGA 31 DISEMBER 2017**

NO.	NEGERI	BIL. DALAM WARTA	NO. LALUAN	NAMA JALAN	LOKASI/TEMPAT	MULA (km)	AKHIR (km)	HAD LAJU (km/j)	NO. WARTA/TAHUN
8	Johor	7	1	Johor Bahru / Seremban	Bukit Batu	53.50	55.00	60	P.U.(A) 330/2002
		8	1	Johor Bahru / Seremban	Simpang Renggam	73.00	76.00	60	P.U.(A) 330/2002
		9	1	Johor Bahru / Seremban	Macap	83.00	85.00	60	P.U.(A) 330/2002
		10	1	Johor Bahru / Seremban	Ayer Hitam	93.50	94.50	60	P.U.(A) 330/2002
		11	1	Johor Bahru / Seremban	Kg. Parit Haji Gaffar	104.00	106.00	60	P.U.(A) 330/2002
		12	1	Johor Bahru / Seremban	Yong Peng	111.00	114.00	60	P.U.(A) 330/2002
		13	1	Johor Bahru / Seremban	Chaah	121.00	122.00	60	P.U.(A) 330/2002
		14	1	Johor Bahru / Seremban	Lam Lee	137.50	140.00	70	P.U.(A) 330/2002
		15	1	Johor Bahru / Seremban	Pekan Labis	154.00	158.00	60	P.U.(A) 330/2002
		16	1	Johor Bahru / Seremban	Stesyen Tenang	167.00	169.00	60	P.U.(A) 330/2002
		17	1	Johor Bahru / Seremban	Bandar Segamat	181.00	189.00	60	P.U.(A) 330/2002
		18	1	Johor Bahru / Seremban	Buloh Kasap	193.50	195.50	60	P.U.(A) 330/2002
		19	1	Johor Bahru / Seremban	Batu Anam	201.50	204.50	60	P.U.(A) 330/2002
		20	1	Johor Bahru / Seremban	Gemas	213.00	214.00	70	P.U.(A) 55/2014
		21	3	Johor Bahru / Kuantan	Jalan Tebrau	1.70	22.00	70	P.U.(A) 330/2002
		22	3	Johor Bahru / Kuantan	Kota Tinggi	37.00	43.00	70	P.U.(A) 445/2012
		23	3	Johor Bahru / Kuantan	Jemaluang	110.00	113.00	60	P.U.(A) 330/2002
		24	3	Johor Bahru / Kuantan	Mersing	126.00	141.00	60	P.U.(A) 330/2002
		25	3	Johor Bahru / Kuantan	Endau	167.00	170.00	60	P.U.(A) 330/2002
		26	5	Johor Bahru / Muar	Skudai	18.20	24.00	70	P.U.(A) 330/2002
		27	5	Johor Bahru / Muar	Pekan Ulu Choh	33.00	34.50	60	P.U.(A) 330/2002
		28	5	Johor Bahru / Muar	Pekan Nenas	43.00	45.00	60	P.U.(A) 330/2002

**JADUAL 4.2 : DAFTAR HAD LAJU TEMPATAN PERSEKUTUAN(MALAYSIA BARAT)  
SEHINGGA 31 DISEMBER 2017**

NO.	NEGERI	BIL. DALAM WARTA	NO. LALUAN	NAMA JALAN	LOKASI/TEMPAT	MULA (km)	AKHIR (km)	HAD LAJU (km/j)	NO. WARTA/TAHUN
8	Johor	29	5	Johor Bahru / Muar	Pontian Kechil	58.00	64.00	60	P.U.(A) 330/2002
		30	5	Johor Bahru / Muar	Air Baloi	74.00	76.00	60	P.U.(A) 330/2002
		31	5	Johor Bahru / Muar	Sanglang	79.00	82.00	60	P.U.(A) 330/2002
		32	5	Johor Bahru / Muar	Benut	85.00	87.00	60	P.U.(A) 330/2002
		33	5	Johor Bahru / Muar	Rengit	98.50	100.00	60	P.U.(A) 330/2002
		34	5	Johor Bahru / Muar	Punggor	104.00	105.00	70	P.U.(A) 330/2002
		35	5	Johor Bahru / Muar	Senggarang	112.00	114.00	70	P.U.(A) 330/2002
		36	5	Johor Bahru / Muar	Batu Pahat	130.00	138.00	60	P.U.(A) 330/2002
		37	5	Johor Bahru / Muar	Simpang Lima	140.00	141.50	60	P.U.(A) 330/2002
		38	5	Johor Bahru / Muar	Parit Besar	144.50	146.00	60	P.U.(A) 330/2002
		39	5	Johor Bahru / Muar	Semerah	153.50	155.00	70	P.U.(A) 147/2014
		40	5	Johor Bahru / Muar	Parit Yusof	156.80	157.50	70	P.U.(A) 147/2014
		41	5	Johor Bahru / Muar	Sg. Balang	158.30	158.80	70	P.U.(A) 147/2014
		42	5	Johor Bahru / Muar	Sri Menanti	165.15	165.90	50	P.U.(A) 147/2014
		43	5	Johor Bahru / Muar	Parit Jawa	172.30	174.20	70	P.U.(A) 147/2014
		44	5	Johor Bahru / Muar	Muar	184.00	193.00	60	P.U.(A) 330/2002
		45	5	Johor Bahru / Muar	Kesang	198.00	199.00	60	P.U.(A) 330/2002
		46	16	Jalan Lapangan Terbang	Senai	25.50	30.00	70	P.U.(A) 330/2002
		47	17	Johor Bahru / Pasir Gudang	Masai	30.00	34.00	70	P.U.(A) 330/2002
		48	17	Johor Bahru / Pasir Gudang	Pasir Gudang	39.00	42.00	70	P.U.(A) 330/2002
		49	23	Muar / Segamat	Parit Bunga	4.80	5.30	60	P.U.(A) 330/2002
		50	23	Muar / Segamat	Sg. Mati	12.20	13.20	60	P.U.(A) 330/2002

**JADUAL 4.2 : DAFTAR HAD LAJU TEMPATAN PERSEKUTUAN(MALAYSIA BARAT)  
SEHINGGA 31 DISEMBER 2017**

NO.	NEGERI	BIL. DALAM WARTA	NO. LALUAN	NAMA JALAN	LOKASI/TEMPAT	MULA (km)	AKHIR (km)	HAD LAJU (km/j)	NO. WARTA/TAHUN
8	Johor	51	23	Muar / Segamat	Bukit Kangkar	15.60	16.30	60	P.U.(A) 330/2002
		52	23	Muar / Segamat	Tangkak	26.60	28.50	60	P.U.(A) 330/2002
		53	23	Muar / Segamat	Sagil	37.20	38.40	60	P.U.(A) 330/2002
		54	23	Muar / Segamat	Jementah	56.02	60.02	60	P.U.(A) 330/2002
		55	23	Muar / Segamat	Segamat	78.00	80.00	60	P.U.(A) 330/2002
		56	24	Yong Peng / Muar	Jalan Yong Peng	113.50	114.00	70	P.U.(A) 330/2002
		57	24	Yong Peng / Muar	Jalan Pt. Yaani	119.00	121.50	70	P.U.(A) 330/2002
		58	24	Yong Peng / Muar	Jalan Pt. Sulong	137.00	139.00	70	P.U.(A) 330/2002
		59	24	Johor Bahru / Muar	Bakri	166.20	167.00	60	P.U.(A) 330/2002
		60	50	Batu Pahat / Mersing	Batu Pahat	0.00	11.00	60	P.U.(A) 322/2012
		61	50	Batu Pahat / Mersing	Sri Gading	12.00	13.50	60	P.U.(A) 330/2002
		62	50	Batu Pahat / Mersing	Sri Gading	13.50	16.00	60	P.U.(A) 330/2002
		63	50	Batu Pahat / Mersing	Parit Raja	17.00	23.50	60	P.U.(A) 322/2012
		64	50	Batu Pahat / Mersing	Ayer Hitam	31.00	31.50	70	P.U.(A) 330/2002
		65	50	Batu Pahat / Mersing	Ayer Hitam	31.50	33.00	60	P.U.(A) 330/2002
		66	50	Batu Pahat / Mersing	Sri Lalang	44.00	47.00	60	P.U.(A) 330/2002
		67	50	Batu Pahat / Mersing	Bandar Kluang	48.00	61.00	60	P.U.(A) 330/2002
		68	50	Batu Pahat / Mersing	Kg. Gajah	66.00	68.00	60	P.U.(A) 330/2002
		69	50	Batu Pahat / Mersing	Kahang	88.00	91.00	60	P.U.(A) 330/2002
		70	50	Batu Pahat / Mersing	Jemaluang	99.00	100.00	60	P.U.(A) 330/2002
		71	50	Batu Pahat / Mersing	Lukut	134.00	136.00	70	P.U.(A) 330/2002
		72	91	Kota Tinggi / Kluang	Ulu Belitung	65.50	67.50	70	P.U.(A) 330/2002

**JADUAL 4.2 : DAFTAR HAD LAJU TEMPATAN PERSEKUTUAN(MALAYSIA BARAT)  
SEHINGGA 31 DISEMBER 2017**

NO.	NEGERI	BIL. DALAM WARTA	NO. LALUAN	NAMA JALAN	LOKASI/TEMPAT	MULA (km)	AKHIR (km)	HAD LAJU (km/j)	NO. WARTA/TAHUN
8	Johor	73	91	Kota Tinggi / Kluang	Sri Lambak	76.00	79.00	60	P.U.(A) 330/2002
		74	91	Kota Tinggi / Kluang	Kluang	85.50	89.90	60	P.U.(A) 330/2002
		75	94	Kulai / Kota Tinggi	Kulai	0.50	3.00	60	P.U.(A) 330/2002
		76	95	Pontian Kecil / Kukup	Kg. Rimba Terjun	0.00	3.00	60	P.U.(A) 330/2002
		77	95	Pontian Kecil / Kukup	Permas	17.50	20.00	60	P.U.(A) 330/2002
		78	172	Jalan Hospital, Jalan Rambutan, Jalan Mohd Salim ( Bermula di km 53.80 Jalan Batu Pahat (Laluan 50) dan Berakhir di km 5501 Jalan Mersing (Laluan 50)	Kluang	53.80	55.01	60	P.U.(A) 330/2002
		79	173	Jalan Besar (Bermula di km 52.73 Jalan Batu Pahat (Laluan 50) dan Berakhir di km 88.30 Jalan Kota Tinggi (Laluan 91)	Kluang	52.73	88.30	60	P.U.(A) 330/2002
		80	188	Jalan Lingkaran Dalam Johor Bahru - Persimpangan Jalan Sultan Ibrahim/ Persimpangan Yahya Awal	-	0.00	4.00	70	P.U.(A) 55/2014
		81	188	Jalan Lingkaran Dalam Johor Bahru - Persimpangan Yahya Awal/Jalan Skudai	-	3.20	4.81	50	P.U.(A) 99/2012
82	91	Kota Tinggi/Kluang	Jalan Air Terjun-Kluang	0.00	7.00	70	P.U.(A) 445/2012		
9	Pahang	7	2	Kuantan / Kuala Lumpur	Maran	65.50	67.50	60	P.U.(A) 31/1996
		8	2	Kuantan / Kuala Lumpur	Maran	75.50	78.50	50	P.U.(A) 225/2012
		9	2	Kuantan / Kuala Lumpur	Kg. Awah	110.00	111.00	60	P.U.(A) 225/2012
		10	2	Kuantan / Kuala Lumpur	Lanchang	156.00	158.00	60	P.U.(A) 31/1996
		11	2	Kuantan / Kuala Lumpur	Karak	177.00	180.00	60	P.U.(A) 31/1996

**JADUAL 4.2 : DAFTAR HAD LAJU TEMPATAN PERSEKUTUAN(MALAYSIA BARAT)  
SEHINGGA 31 DISEMBER 2017**

NO.	NEGERI	BIL. DALAM WARTA	NO. LALUAN	NAMA JALAN	LOKASI/TEMPAT	MULA (km)	AKHIR (km)	HAD LAJU (km/j)	NO. WARTA/TAHUN
9	Pahang	12	2	Kuantan / Kuala Lumpur	Bentong	182.50	183.50	60	P.U.(A) 31/1996
		16	2	Lebuhraya Kuala Lumpur / Karak	Menuju ke Barat	37.50	38.50	60	P.U.(A) 358/1999
		20	2	Lebuhraya Kuala Lumpur / Karak	Menuju ke Barat	51.10	52.30	60	P.U.(A) 31/1996
		21	2	Lebuhraya Kuala Lumpur / Karak	Menuju ke Barat	52.30	62.30	80	P.U.(A) 31/1996
		22	2	Kuala Lumpur / Kuantan	Jambu Rias	90.50	92.00	80	P.U.(A) 31/1996
		23	2	Kuantan / Pelabuhan Kuantan	Kuantan	0.00	4.00	60	P.U.(A) 31/1996
		24	2	Kuantan / Pelabuhan Kuantan	Kg. Beserah	7.00	8.50	60	P.U.(A) 31/1996
		25	2	Kuantan / Pelabuhan Kuantan	Kg. Sg. Karang	11.00	12.00	60	P.U.(A) 31/1996
		26	2	Kuantan / Pelabuhan Kuantan	Kg. Balok	16.00	17.00	60	P.U.(A) 31/1996
		27	3	Kuantan / Kemaman	Kg. Sg. Ular	30.00	34.00	70	P.U.(A) 31/1996
		28	3	Kuantan / Pekan	Kg. Gudang Rasau	9.00	11.00	70	P.U.(A) 31/1996
		29	3	Kuantan / Johor Bahru	Simpang Kg. Langgar Pekan	39.50	41.50	60	P.U.(A) 31/1996
		30	3	Kuantan / Johor Bahru		46.00	49.50	60	P.U.(A) 31/1996
		31	3	Kuantan / Johor Bahru	Kg. Sungai Puteri	130.00	132.00	70	P.U.(A) 31/1996
		32	3	Kuantan / Johor Bahru	Rompin	134.00	136.00	70	P.U.(A) 322/2012
		33	3	Kuantan / Johor Bahru	Kg. Tanjung Gemok	155.00	158.00	70	P.U.(A) 322/2012
		34	8	Kuala Lumpur / Kuala Lipis	Bentong	70.00	75.50	60	P.U.(A) 31/1996
		35	218	Bentong Lama/Raub	Kg. Baru Sang Lee	91.50	93.50	70	P.U.(A) 147/2014
		36	218	Bentong Lama/Raub	Kg. Baru Teras	102.00	106.00	70	P.U.(A) 147/2014
		37	8	Kuala Lumpur / Kuala Lipis	Raub	112.50	117.50	70	P.U.(A) 147/2014
		38	8	Kuala Lumpur / Kuala Lipis	Kg. Temau-Kg. Jeruas	128.00	133.00	70	P.U.(A) 147/2014

**JADUAL 4.2 : DAFTAR HAD LAJU TEMPATAN PERSEKUTUAN(MALAYSIA BARAT)  
SEHINGGA 31 DISEMBER 2017**

NO.	NEGERI	BIL. DALAM WARTA	NO. LALUAN	NAMA JALAN	LOKASI/TEMPAT	MULA (km)	AKHIR (km)	HAD LAJU (km/j)	NO. WARTA/TAHUN
9	Pahang	39	8	Kuala Lumpur / Kuala Lipis	Jeram Besu-Benta	139.00	141.00	70	P.U.(A) 147/2014
		40	8	Kuala Lumpur / Kuala Lipis	Benta	150.00	152.00	60	P.U.(A) 31/1996
		41	8	Kuala Lumpur / Kuala Lipis	Benta Estate	155.00	158.50	60	P.U.(A) 31/1996
		42	8	Kuala Lumpur / Kuala Lipis	Kg. Renggai	162.00	163.00	60	P.U.(A) 31/1996
		43	8	Kuala Lumpur / Kuala Lipis	Kg. Penjom	165.00	169.00	60	P.U.(A) 31/1996
		44	8	Kuala Lumpur / Kuala Lipis	Kuala Lipis	172.00	177.00	60	P.U.(A) 31/1996
		45	8	Benta / Lipis	Lipis	15.00	17.00	60	P.U.(A) 31/1996
		46	8	Kuala Lumpur / Kota Bharu	Kg. Bapong / Berchang/ Padang Tengku	183.50	193.00	70	P.U.(A) 31/1996
		47	8	Kuala Lumpur / Kota Bharu	Pagar Sasak / Dada Kering	210.50	214.50	70	P.U.(A) 31/1996
		48	8	Kuala Lumpur / Kota Bharu	Kg. Persit	253.00	258.00	70	P.U.(A) 31/1996
		49	8	Kuala Lumpur / Kota Bharu	Kg. Merapoh	264.00	268.50	70	P.U.(A) 31/1996
		50	9	Bukit Iban / Leban Chondong	Kedaik	37.50	39.50	60	P.U.(A) 31/1996
		51	10	Bahau / Temerloh	Triang	32.50	34.00	60	P.U.(A) 31/1996
		52	10	Bahau / Temerloh	Mengkuang	41.00	42.00	60	P.U.(A) 31/1996
		53	11	Bahau / Keratong	Palong (Seremban-Kuantan)	97.50	99.50	60	P.U.(A) 31/1996
		54	12	Kuantan / Segamat	Simpang ke Paloh Hinai-Simpang IKBN	44.00	57.00	70	P.U.(A) 147/2014
		55	12	Kuantan / Segamat	Paloh Hinai	59.50	61.50	60	P.U.(A) 31/1996
		56	12	Kuantan / Segamat	Keratong IV	141.50	143.50	60	P.U.(A) 31/1996
		57	64	Jerantut / Maran	Jerantut Feri	154.50	155.50	70	P.U.(A) 31/1996
		58	64	Benta Jerantut	Jerantut	162.00	166.00	60	P.U.(A) 31/1996

**JADUAL 4.2 : DAFTAR HAD LAJU TEMPATAN PERSEKUTUAN(MALAYSIA BARAT)  
SEHINGGA 31 DISEMBER 2017**

NO.	NEGERI	BIL. DALAM WARTA	NO. LALUAN	NAMA JALAN	LOKASI/TEMPAT	MULA (km)	AKHIR (km)	HAD LAJU (km/j)	NO. WARTA/TAHUN
9	Pahang	59	64	Kuantan/Jerantut/ Benta	Damak	185.50	187.50	70	P.U.(A) 31/1996
		60	64	Kuantan/Jerantut/ Benta	Batu Balai	193.00	194.50	70	P.U.(A) 31/1996
		61	64	Kuantan / Benta	Jeransang	204.50	207.50	60	P.U.(A) 31/1996
		62	64	Kuantan / Benta	Tg. Besar	209.50	213.50	60	P.U.(A) 31/1996
		63	64	Kuantan / Benta	Benta	215.50	226.00	60	P.U.(A) 31/1996
		64	68	Kuala Lumpur / Bentong	Ketari	72.50	74.00	60	P.U.(A) 31/1996
		67	98	Temerloh / Jerantut	Tebing Tinggi	44.50	45.50	70	P.U.(A) 31/1996
		68	185	Pos Slim / Lojing	-	47.20	55.30	60	P.U.(A) 342/2011
		69	185	Pos Slim / Lojing	-	55.30	58.70	70	P.U.(A) 342/2011
		70	3	Kuantan/Johor Bahru	Kg. Sg. Putri	129.00	131.00	70	P.U.(A) 322/2012
		71	12	Kuantan/Segamat	Bandar Muadzam Shah	65.00	70.00	70	P.U.(A) 322/2012
		72	3	Kuantan/Johor Bahru	Sek. Keb. Nenasi	90.00	94.00	70	P.U.(A) 322/2012
		73	3	Kuantan/Johor Bahru	Sek. Keb. Bebar	103.00	107.00	70	P.U.(A) 322/2012
		74	12	Kuantan/Segamat	Simpang Simpai	88.00	90.00	70	P.U.(A) 322/2012
		75	12	Kuantan/Segamat	Simpang Runcang	95.00	99.00	70	P.U.(A) 322/2012
		76	12	Kuantan/Segamat	Simpang Masuk Bandar 2 Paloh	109.00	112.00	70	P.U.(A) 322/2012
		77	87	Temerloh / Mentakab	Hinai Simpang Kem Batu 3 Temerloh hingga Bukit Mikro/Bukit Cermin	4.00	6.00	70	P.U.(A) 55/2014
		78	87	Temerloh / Mentakab	Simpang Jalan Bahagia hingga Kg. Paya Kecil	0.00	1.00	70	P.U.(A) 55/2014

**JADUAL 4.2 : DAFTAR HAD LAJU TEMPATAN PERSEKUTUAN(MALAYSIA BARAT)  
SEHINGGA 31 DISEMBER 2017**

NO.	NEGERI	BIL. DALAM WARTA	NO. LALUAN	NAMA JALAN	LOKASI/TEMPAT	MULA (km)	AKHIR (km)	HAD LAJU (km/j)	NO. WARTA/TAHUN
9	Pahang	79	87	Temerloh / Mentakab	Simpang Bulatan Temerloh hingga Simpang Jalan Bahagia	125.00	127.00	70	P.U.(A) 55/2014
		80	87	Temerloh / Mentakab	Kg. Mambang Berulang hingga Mentakab	7.00	8.00	70	P.U.(A) 55/2014
		81	2	Kuala Lumpur/Kuantan	Pejabat JKR Daerah Temerloh hingga Ibu Pejabat Polis Daerah Temerloh	124.00	127.00	70	P.U.(A) 55/2014
		82	2	Kuala Lumpur/Kuantan	Batu 3 Jalan Karak, Mentakab Indah, Kem Batu 5 Mentakab hingga Kg. Desa Bakti	142.00	147.00	70	P.U.(A) 55/2014
		83	3	Kuantan/Johor Bahru	Sek. Keb. Tg. Batu	80.00	86.00	70	P.U.(A) 147/2014
		84	3	Kuantan/Johor Bahru	Sek. Keb. Sinar Mutiara	51.00	59.00	70	P.U.(A) 147/2014
		85	12	Kuantan/Segamat	Kawasan Timbang JPJ	59.00	61.00	70	P.U.(A) 147/2014
		86	12	Kuantan/Segamat	Simpang Kota Perdana	83.00	85.00	70	P.U.(A) 147/2014
		87	12	Kuantan/Segamat	Simpang Masuk Felda Chini	106.00	108.00	70	P.U.(A) 147/2014
		88	82	Batu Balik/Pekan	Kuala Mentiga, Kg. Tanjung-Sek. Keb. Paloh Hinai	0.00	10.00	70	P.U.(A) 147/2014
		89	82	Batu Balik/Pekan	Simpang Sek. Keb. Serambi	12.00	14.00	70	P.U.(A) 147/2014

**JADUAL 4.2 : DAFTAR HAD LAJU TEMPATAN PERSEKUTUAN(MALAYSIA BARAT)  
SEHINGGA 31 DISEMBER 2017**

NO.	NEGERI	BIL. DALAM WARTA	NO. LALUAN	NAMA JALAN	LOKASI/TEMPAT	MULA (km)	AKHIR (km)	HAD LAJU (km/j)	NO. WARTA/TAHUN	
9	Pahang	90	82	Batu Balik/Pekan	Simpang Sek. Keb. Rumbia	17.00	19.00	70	PU.(A) 147/2014	
			91	Batu Balik/Pekan	Simpang Sek. Keb. Temai	21.00	25.00	60	PU.(A) 147/2014	
			92	Batu Balik/Pekan	Simpang Sek. Keb. Acheh	31.00	33.00	70	PU.(A) 147/2014	
			93	Batu Balik/Pekan	Simpang Sek. Keb. Tg. Medang	35.00	39.00	70	PU.(A) 147/2014	
			94	2484	Jalan Masuk Felda Chini	-	0.00	24.00	70	PU.(A) 147/2014
			95	98	Temerloh/Jerantut	Kg. Paya Mengkuang sehingga Kg. Desa Murni	T 102.394589, U 3.528331	T 102.396211, U 3.538183	70	PU.(A) 277/2015
			96	11	Lebuhraya Bahau-Keratong	Persimpangan utama Palong hingga persimpangan Laluan 12	U 2.90982 T 102.666974	U .919381 T 102.948318	80	PU.(A) 248/2017
			97	3	Jalan Kuantan -Endau	Hutan Rekreasi Menchali - SMK Seri Rompin	U 2.903357 T 103.424077	U 2.930779 T 103.419779	60	PU.(A) 248/2017
10	Terengganu	1	3	Kuala Terengganu / Kota Bahru	Durian Burung / Manir	7.00	9.00	70	PU.(A) 225/2012	
			2	Kuala Terengganu / Kota Bahru	Batu Enam	11.00	13.50	70	PU.(A) 55/2014	
			3	Kuala Terengganu / Kota Bahru	Sungai Tong	43.00	45.00	80	PU.(A) 339/2012	
			4	Kuala Terengganu / Kota Bahru	Permaisuri	68.50	71.50	70	PU.(A) 443/1999	
			5	Kuala Terengganu / Kota Bahru	Kg. Air Sejuk, Setiu	73.50	75.50	60	PU.(A) 443/1999	
			6	Kuala Terengganu / Kota Bahru	Guntung Luar	77.00	79.00	70	PU.(A) 443/1999	
			7	Kuala Terengganu / Kota Bahru	Renik	93.50	95.00	80	PU.(A) 322/2012	
			8	Kuala Terengganu / Kota Bahru	Jabi	97.00	99.00	80	PU.(A) 322/2012	
			9	Kuala Terengganu / Kota Bahru	Jerteh	107.00	109.00	60	PU.(A) 443/1999	

**JADUAL 4.2 : DAFTAR HAD LAJU TEMPATAN PERSEKUTUAN(MALAYSIA BARAT)  
SEHINGGA 31 DISEMBER 2017**

NO.	NEGERI	BIL. DALAM WARTA	NO. LALUAN	NAMA JALAN	LOKASI/TEMPAT	MULA (km)	AKHIR (km)	HAD LAJU (km/j)	NO. WARTA/TAHUN
10	Terengganu	10	3	Kuala Terengganu / Kota Bharu	Apal	100.50	102.50	80	P.U.(A) 322/2012
		11	3	Kuala Terengganu / Kota Bharu	Padang Luas	110.00	113.00	80	P.U.(A) 322/2012
		12	3	Kuala Terengganu / Kuantan	Batu Buruk	3.50	8.00	80	P.U.(A) 55/2014
		13	3	Kuala Terengganu / Kuantan	Chendering	8.00	10.00	80	P.U.(A) 55/2014
		14	3	Kuala Terengganu / Kuantan	Marang	17.00	20.00	70	P.U.(A) 443/1999
		15	3	Kuala Terengganu / Kuantan	Merchang	38.50	40.00	70	P.U.(A) 443/1999
		16	3	Kuala Terengganu / Kuantan	Rantau Abang	60.50	62.00	80	P.U.(A) 55/2014
		17	3	Kuala Terengganu / Kuantan	Kuala Abang	66.00	68.00	70	P.U.(A) 55/2014
		18	3	Kuala Terengganu / Kuantan	Pulau Serai	71.00	73.00	60	P.U.(A) 322/2012
		19	3	Kuala Terengganu / Kuantan	Sure Gate	76.00	86.00	60	P.U.(A) 322/2012
		20	3	Kuala Terengganu / Kuantan	Paka	92.40	103.40	60	P.U.(A) 322/2012
		23	3	Kuala Terengganu / Kuantan	Kemasik	120.00	128.00	80	P.U.(A) 55/2014
		25	3	Kuala Terengganu / Kuantan	Kijal	128.00	145.00	80	P.U.(A) 55/2014
		26	3	Kuala Terengganu / Kuantan	Bakau Tinggi	147.00	149.50	60	P.U.(A) 443/1999
		27	3	Kuala Terengganu / Kuantan	Bandar Chukai	149.00	154.00	70	P.U.(A) 55/2014
		29	14	Kuala Terengganu / Kuantan	Pekan Bukit Payung	13.00	15.00	70	P.U.(A) 443/1999
		30	14	Kuala Terengganu / Kuantan	Binjai Rendah	17.00	19.20	70	P.U.(A) 443/1999
		31	14	Kuala Terengganu / Kuantan	Wakaf Tapai	25.00	26.50	70	P.U.(A) 443/1999
		32	14	Kuala Terengganu / Kuantan	Ajil	30.50	32.50	70	P.U.(A) 443/1999
		33	14	Kuala Terengganu / Jerangau/Jabur	Dungun	76.50	78.50	60	P.U.(A) 443/1999
		34	84	Jertih / Kuala Besut	Alur Lintang	5.00	7.00	60	P.U.(A) 443/1999
		35	106	Jalan Ajil-Kuala Berang	Spg Paya Besar- Spg empat Bandar Ajil	U 5.073332 T 103.031571	U 5.082055 T 103.085755	80	P.U.(A) 342/2017

**JADUAL 4.2 : DAFTAR HAD LAJU TEMPATAN PERSEKUTUAN(MALAYSIA BARAT)  
SEHINGGA 31 DISEMBER 2017**

NO.	NEGERI	BIL. DALAM WARTA	NO. LALUAN	NAMA JALAN	LOKASI/TEMPAT	MULA (km)	AKHIR (km)	HAD LAJU (km/j)	NO. WARTA/TAHUN
10	Terengganu	36	14	Kuala Terengganu/Jerangau/Jabur	Dendang	68.50	70.50	70	P.U.(A) 322/2012
		37	14	Kuala Terengganu/Jerangau/Jabur	Bandar Al Mukhtafi Billah Shah	94.00	95.50	80	P.U.(A) 55/2014
		38	3685	Kuala Terengganu/Permaisuri	Lembah Bidong	36.00	39.00	80	P.U.(A) 339/2012
		39	3685	Kuala Terengganu/Permaisuri	Telaga Papan	46.50	49.00	80	P.U.(A) 339/2012
		40	3685	Kuala Terengganu/Permaisuri	Kg. Banggol	69.00	70.00	70	P.U.(A) 339/2012
		41	3684	Kuala Terengganu/Kg. Raja	Saujana	68.00	70.00	70	P.U.(A) 339/2012
		42	3684	Kuala Terengganu/Kg. Raja	Gong Batu	81.00	82.50	70	P.U.(A) 55/2014
		43	247	Kuala Berang/Sg. Tong	Bukit Nenas	34.20	37.20	70	P.U.(A) 55/2014
		44	3	Kuala Terengganu/Kota Bharu	Bukit Guntung	T 103.04664, U 5.347617	T 103.057496 U 5.353942	70	P.U.(A) 290/2016
11	Kelantan	1	3	Kota Bharu / Kuala Terengganu	Kota Bharu	0.50	3.50	60	P.U.(A) 31/1996
		2	3	Kota Bharu / Kuala Terengganu	Istana Negeri, Kubang Krian	—	—	60	P.U.(A) 31/1996
		3	3	Kota Bharu / Kuala Terengganu	Pasir Tumboh	8.50	11.00	60	P.U.(A) 31/1996
		4	3	Kota Bharu / Kuala Terengganu	Kedai Melor	18.50	21.00	60	P.U.(A) 31/1996
		5	3	Kota Bharu / Kuala Terengganu	Pak Badol	21.00	22.00	70	P.U.(A) 31/1996
		6	3	Kota Bharu / Kuala Terengganu	Bukit Jawa, Pasir Puteh	26.50	27.50	60	P.U.(A) 31/1996
		7	3	Kota Bharu / Kuala Terengganu	Selising	27.50	29.50	60	P.U.(A) 322/2012
		8	3	Kota Bharu / Kuala Terengganu	Bukit Abal	29.50	33.50	60	P.U.(A) 31/1996
		9	3	Kota Bharu / Kuala Terengganu	Padang Pak Amat	33.50	36.00	60	P.U.(A) 31/1996
		10	3	Kota Bharu / Kuala Terengganu	Pasir Puteh	38.00	41.50	60	P.U.(A) 31/1996
		11	3	Kota Bharu / Kuala Terengganu	Gaal	44.00	45.00	70	P.U.(A) 31/1996

**JADUAL 4.2 : DAFTAR HAD LAJU TEMPATAN PERSEKUTUAN(MALAYSIA BARAT)  
SEHINGGA 31 DISEMBER 2017**

NO.	NEGERI	BIL. DALAM WARTA	NO. LALUAN	NAMA JALAN	LOKASI/TEMPAT	MULA (km)	AKHIR (km)	HAD LAJU (km/j)	NO. WARTA/TAHUN
11	Kelantan	12	3	Kota Bharu / Kuala Terengganu	Wakaf Linchong	47.00	48.00	60	P.U.(A) 31/1996
13		3	Kota Bharu / Rantau Panjang	Kota Bharu	0.50	4.50	60	P.U.(A) 31/1996	
14		3	Kota Bharu / Rantau Panjang	Kg. Kutan	5.50	6.50	60	P.U.(A) 31/1996	
15		3	Kota Bharu / Rantau Panjang	Kg. Tendong	6.50	10.00	60	P.U.(A) 31/1996	
16		3	Kota Bharu / Rantau Panjang	Kg. Kasar	14.00	15.50	60	P.U.(A) 31/1996	
17		3	Kota Bharu / Rantau Panjang	Pasir Mas	16.50	19.50	60	P.U.(A) 31/1996	
18		3	Kota Bharu / Rantau Panjang	Lubok Jong	23.00	25.50	70	P.U.(A) 31/1996	
19		3	Kota Bharu / Rantau Panjang	Simpang 4 Salam - Gual Periook	34.00	35.00	60	P.U.(A) 31/1996	
20		3	Kota Bharu / Rantau Panjang	Rantau Panjang	39.00	40.00	60	P.U.(A) 31/1996	
21		4	Pasir Puteh / Machang	Wakaf Linchong	8.50	10.50	60	P.U.(A) 31/1996	
22		4	Machang / Jeli	Kg. Batang Merbau	61.00	62.50	70	P.U.(A) 31/1996	
23		4	Machang / Jeli	Kg. Batu Gajah	68.50	70.00	70	P.U.(A) 31/1996	
24		4	Machang / Jeli	Gual Jedok	72.00	73.50	70	P.U.(A) 31/1996	
25		4	Machang / Jeli	Kg. Bukit Bunga	78.50	79.50	70	P.U.(A) 31/1996	
26		4	Machang / Jeli	Air Lanas	85.00	86.00	70	P.U.(A) 31/1996	
27		4	Machang / Jeli	Kg. Gemang	89.00	90.00	70	P.U.(A) 31/1996	
28		4	Jeli / Gerik	Kg. Gunung	108.00	109.00	60	P.U.(A) 31/1996	
29		8	Kota Bharu / Gua Musang	Kota Bharu	0.50	5.50	60	P.U.(A) 31/1996	
30		8	Kota Bharu / Gua Musang	Kg. Mulong	9.00	11.50	60	P.U.(A) 31/1996	
31		8	Kota Bharu / Gua Musang	Kadok	13.50	14.50	60	P.U.(A) 31/1996	
32		8	Kota Bharu / Gua Musang	Ketereh	18.00	20.50	60	P.U.(A) 31/1996	
33		8	Kota Bharu / Gua Musang	Kok Lanas	22.00	24.00	60	P.U.(A) 31/1996	

**JADUAL 4.2 : DAFTAR HAD LAJU TEMPATAN PERSEKUTUAN(MALAYSIA BARAT)  
SEHINGGA 31 DISEMBER 2017**

NO.	NEGERI	BIL. DALAM WARTA	NO. LALUAN	NAMA JALAN	LOKASI/TEMPAT	MULA (km)	AKHIR (km)	HAD LAJU (km/j)	NO. WARTA/TAHUN
11	Kelantan	34	8	Kota Bharu / Gua Musang	Pulai Chondong	28.00	29.50	60	P.U.(A) 31/1996
		35	8	Kota Bharu / Gua Musang	Machang	39.50	42.50	60	P.U.(A) 31/1996
		36	8	Kota Bharu / Gua Musang	Simpang ke Temangan	47.00	48.50	60	P.U.(A) 31/1996
		37	8	Kota Bharu / Gua Musang	Kg. Pek	50.00	51.00	70	P.U.(A) 31/1996
		38	8	Kota Bharu / Gua Musang	Kg. Kroh	57.00	59.00	60	P.U.(A) 31/1996
		39	8	Kota Bharu / Gua Musang	Kg. Sg. Durian	65.00	66.50	70	P.U.(A) 31/1996
		40	8	Kota Bharu / Gua Musang	Kuala Krai	66.50	68.50	60	P.U.(A) 31/1996
		41	8	Kota Bharu / Gua Musang	Pahi	74.00	77.00	70	P.U.(A) 31/1996
		42	8	Kota Bharu / Gua Musang	Kg. Laloh	96.00	99.50	60	P.U.(A) 31/1996
		43	8	Kota Bharu / Gua Musang	Gua Musang	181.00	184.00	60	P.U.(A) 31/1996
		44	8	Kota Bharu / Gua Musang	Gua Musang	189.00	190.00	70	P.U.(A) 31/1996
		45	8	Gua Musang / Merapoh	Tanah Puteh	9.00	10.50	60	P.U.(A) 31/1996
		46	8	Kota Bharu / Kuala Krai	Labok, Machang	32.50	34.50	60	P.U.(A) 31/1996
		47	57	Kota Bharu / Pengkalan Chepa	Kota Bharu	0.00	3.50	60	P.U.(A) 31/1996
		48	57	Kota Bharu / Pengkalan Chepa	Pengkalan Chepa	7.00	8.50	60	P.U.(A) 31/1996
		49	66	Dabong / Jeli	Kuala Balah	19.00	20.00	60	P.U.(A) 31/1996
		50	66	Dabong / Jeli	Kg. Bukit Jering	23.00	24.00	70	P.U.(A) 31/1996
		51	66	Dabong / Jeli	Lubok Bongor	33.50	34.50	70	P.U.(A) 31/1996
		52	66	Dabong / Jeli	Bandar Baru Jeli	51.00	53.00	60	P.U.(A) 31/1996
		53	129	Pasir Mas / Tanah Merah	Pasir Mas	19.00	20.50	60	P.U.(A) 31/1996
		54	129	Pasir Mas / Tanah Merah	Kg. Chetok	32.50	34.50	60	P.U.(A) 31/1996
		55	129	Pasir Mas / Tanah Merah	Kg. Belimbing	41.50	43.00	60	P.U.(A) 31/1996
		56	129	Pasir Mas / Tanah Merah	Tanah Merah	46.00	52.00	60	P.U.(A) 31/1996

**JADUAL 4.2 : DAFTAR HAD LAJU TEMPATAN PERSEKUTUAN(MALAYSIA BARAT)  
SEHINGGA 31 DISEMBER 2017**

NO.	NEGERI	BIL. DALAM WARTA	NO. LALUAN	NAMA JALAN	LOKASI/TEMPAT	MULA (km)	AKHIR (km)	HAD LAJU (km/j)	NO. WARTA/TAHUN
11	Kelantan	57	130	Wakaf Che Yeh / Salor / Pasir Mas	Wakaf Che Yeh	4.00	5.50	60	P.U.(A) 31/1996
		58	130	Wakaf Che Yeh / Salor / Pasir Mas	Salor	12.50	15.50	60	P.U.(A) 31/1996
		59	131	Kubang Kerian / Sabak	Kubang Kerian	0.00	1.50	60	P.U.(A) 31/1996
		60	131	Kubang Kerian / Sabak	Simpang Empat Pulau Melaka	3.00	4.00	60	P.U.(A) 31/1996
		61	134	Kota Bharu / Pengkalan Kubor	Pasir Pekan	5.00	6.00	70	P.U.(A) 31/1996
		62	134	Kota Bharu / Pengkalan Kubor	Kubang Batang	9.50	11.00	70	P.U.(A) 31/1996
		63	134	Kota Bharu / Pengkalan Kubor	Cabang Empat Tok Mek Ngah	11.50	13.50	70	P.U.(A) 31/1996
		64	134	Kota Bharu / Pengkalan Kubor	Kg. Bunuhan	18.00	20.50	60	P.U.(A) 31/1996
		65	185	Lojing / Pos Blau	Kuala Betis	0.00	4.50	70	P.U.(A) 72/2011
		66	185	Lojing / Pos Blau	Kuala Betis	4.50	7.70	60	P.U.(A) 72/2011
		67	185	Lojing / Pos Blau	Kuala Betis	7.70	66.35	70	P.U.(A) 72/2011
		68	4	Machang/Pasir Puteh	Machang	8.90	9.80	80	P.U.(A) 97/2013

**JADUAL 4.3 : DAFTAR HAD LAJU TEMPATAN LEBUHRAYA BERTOL  
SEHINGGA 31 DISEMBER 2017**

NO.	PERINTAH HAD LAJU	BIL. DALAM WARTA	NO. LALUAN	LOKASI/TEMPAT	MULA (km)	AKHIR (km)	HAD LAJU (km/j)	NO. WARTA/TAHUN
1	Lebuhraya Sungai Besi	1	E9	Arah Utara dan Selatan	10.30	11.50	60	P.U.(A) 111/2000
		2		Arah Utara dan Selatan	16.00	16.60	60	P.U.(A) 111/2000
2	Lebuhraya Bertingkat Ampang-Kuala Lumpur (Akleh)	1	E12	Arah Timur	0.00	0.15	60	P.U.(A) 3/2001
		2		Arah Timur	0.15	7.39	80	P.U.(A) 3/2001
		3		Arah Barat	0.00	0.36	60	P.U.(A) 3/2001
		4		Arah Barat	0.36	7.89	80	P.U.(A) 3/2001
3	Lebuhraya Kuala Lumpur-Karak (Jalan Susur Genting)	1	—	Jalan Susur Genting termasuk Jalan Susur A,B,C dan D	—	—	40	P.U.(A) 211/2000
4	Lebuh Raya Baru Pantai	1(a)	E10	Dari Bulatan di Jalan Jengka-Jalan Subang Utama berakhir di Jalan Bangsar	0.00	4.00	80	P.U.(A) 146/2004
		1(b)		Dari Bulatan di Jalan Jengka-Jalan Subang Utama berakhir di Jalan Bangsar	4.00	5.30	60	P.U.(A) 146/2004
		1(c)		Dari Bulatan di Jalan Jengka-Jalan Subang Utama berakhir di Jalan Bangsar	5.30	10.50	80	P.U.(A) 146/2004
		1(d)		Dari Bulatan di Jalan Jengka-Jalan Subang Utama berakhir di Jalan Bangsar	10.50	14.00	60	P.U.(A) 146/2004
		2		Dari Persimpangan Bertingkat Pantai Dalam Berakhir di Persimpangan Bertingkat Taman Desa	14.10	17.100	80	P.U.(A) 146/2004
		3		Dari Persimpangan Jalan Klang Lama dan Lebu Raya Persekutuan Laluan 2 di koordinat S9845.421, B9017.802 dan Berakhir di koordinat S10176.4397, B6215.4190	—	—	60	P.U.(A) 146/2004
5	Lebuh Raya Penyuraian Trafik Lingkaran Kajang	1	E18	—	0.00	7.90	70	P.U.(A) 375/2004
		2		—	7.90	31.60	80	P.U.(A) 375/2004
		3		—	24.40	29.90	80	P.U.(A) 375/2004

**JADUAL 4.3 : DAFTAR HAD LAJU TEMPATAN LEBUHRAYA BERTOL  
SEHINGGA 31 DISEMBER 2017**

NO.	PERINTAH HAD LAJU	BIL. DALAM WARTA	NO. LALUAN	LOKASI/TEMPAT	MULA (km)	AKHIR (km)	HAD LAJU (km/j)	NO. WARTA/TAHUN
6	Lebuh Raya Lingkaran Luar Butterworth	1(a)	E17	Dari kilometer 0.00 ( di koordinat U-25758,T-6117 Grid Cassini Negeri Pulau Pinang) hingga ke kilometer 13925 (di koordinat U-33420, T-8107 Grid Cassini Negeri Pulau Pinang.	—	—	80	P.U.(A) 9/2007
		1(b)		Dari kilometer 0.00 (di koordinat S-1466, T-2600 Grid Cassini Negeri Pulau Pinang) hingga ke kilometer 5.00 (di koordinat S-2470.7, T-7388.1 Grid Cassini Negeri Pulau Pinang.	—	—	80	P.U.(A) 9/2007
7	Lebuh Raya Storm Water Management And Road Tunnel (SMART)	1(a)	E38	Dari kilometer 4.2 (di koordinat T-2246.977, U-2935.226 Grid Cassini Negeri Selangor) hingga kilometer 10.2 (di koordinat T-415.540, U-7739.420 Grid Cassini Negeri Selagor).	—	—	60	P.U.(A) 185/2007
		1(b)		Dari kilometer 4.5 (di koordinat T-1080.923, U-3369.229 Grid Cassini Negeri Selangor) hingga kilometer 6.0 (di koordinat T-1882.070, U-4189.610 Grid Cassini Negeri Selangor)	—	—	60	P.U.(A) 185/2007
8	Lebuh Raya Kuala Lumpur - Putrajaya	1	E20	—	0.00	13.10	80	P.U.(A) 408/2007
		2		—	13.10	25.38	90	P.U.(A) 408/2007

**JADUAL 4.3 : DAFTAR HAD LAJU TEMPATAN LEBUHRAYA BERTOL  
SEHINGGA 31 DISEMBER 2017**

NO.	PERINTAH HAD LAJU	BIL. DALAM WARTA	NO. LALUAN	LOKASI/TEMPAT	MULA (km)	AKHIR (km)	HAD LAJU (km/j)	NO. WARTA/TAHUN
9	Lebuhraya Kemuning - Shah Alam	1	E13	Koordinat T-20354.940, U-16157.706 Grid Cassini Negeri Selangor dan berakhir di koordinat T-19770.733 U-16180.726 Grid Cassini Negeri Selangor.	—	—	60	P.U.(A) 32/2009
		2		Koordinat T-19770.733, U-16180.726 Grid Cassini Negeri Selangor dan berakhir di koordinat T-19729.060 U-15962.933 Grid Cassini Negeri Selangor.	—	—	40	P.U.(A) 32/2009
		3		Koordinat T-19729.060, U-15960.933 Grid Cassini Negeri Selangor dan berakhir di koordinat T-19758.616 U-13729.246 Grid Cassini Negeri Selangor.	—	—	60	P.U.(A) 32/2009
		4		Kilometer 0.00 (koordinat T-18097.281, U-18163.521 Grid Cassini Negeri Selangor) hingga kilometer 7.40 (di koordinat T-20369.890, U-11471.968 di Grid Cassini Negeri Selangor) arah utara dan arah selatan.	0	7.40	80	P.U.(A) 157/2010
		5		Kilometer 0.00 (koordinat T-20354.940, U-16157.706 Grid Cassini Negeri Selangor) hingga kilometer 1.50 (di koordinat T-19376.694, U-16206.043 di Grid Cassini Negeri Selangor) arah timur dan arah barat.	0	1.50	80	P.U.(A) 157/2010
10	Lebuhraya Kajang - Seremban	1	E21	Bahagian jalan yang dikenali sebagai Lebuhraya Kajang - Seremban yang bermula dari kilometer 32.70 (di koordinat T-98563.480, U-103893.777 Grid Cassini Negeri Sembilan) hingga kilometer 40.00 (di koordinat T-104933.493, U- 102630.039 Grid Cassini Negeri Sembilan)	32.70	40.00	80	P.U.(A) 60/2010
		2		Bahagian jalan yang dikenali sebagai Lebuhraya Kajang - Seremban yang bermula dari kilometer 32.70 (di koordinat U-103893.777, T-98563.480 Grid Cassini Negeri Sembilan) hingga kilometer 44.27 (di koordinat U-100003.604, T-106741.079 Grid Cassini N. Sembilan)	32.70	44.27	80	P.U.(A) 264/2010

**JADUAL 4.3 : DAFTAR HAD LAJU TEMPATAN LEBUHRAYA BERTOL  
SEHINGGA 31 DISEMBER 2017**

NO.	PERINTAH HAD LAJU	BIL. DALAM WARTA	NO. LALUAN	LOKASI/TEMPAT	MULA (km)	AKHIR (km)	HAD LAJU (km/j)	NO. WARTA/TAHUN
11	Lebuhraya Damansara - Puchong	1	E11	Bahagian jalan yang dikenali sebagai Lebuhraya Damansara - Puchong bagi kedua-dua arah.	0.00	7.50	80	P.U.(A) 320/2000
					7.50	8.35	60	P.U.(A) 320/2000
					8.35	11.75	80	P.U.(A) 320/2000
					11.75	15.80	60	P.U.(A) 320/2000
					15.80	23.70	80	P.U.(A) 320/2000
					23.70	24.83	60	P.U.(A) 320/2000
					50.0	53.0	80	P.U.(A) 320/2000
12	Lebuhraya LINKEDUA	1	E3	Bahagian jalan yang dikenali sebagai Persimpangan Bertingkat Indahpura	30.30	32.20	50	P.U.(A) 404/2011
13	Lebu Raya Duta Ulu Kelang Fasa 2 Sri Damansara Link	1	E33	Laluan Utama	0.00	0.46	50	P.U.(A) 316/2017
				Laluan Utama	1.03	4.06	80	P.U.(A) 316/2017
				Persimpangan Bertingkat Segambut			40	P.U.(A) 316/2017
				Plaza Tol Segambut			60	P.U.(A) 316/2017
				Tanjakan Masuk sepanjang Jalan Lang Emas			60	P.U.(A) 316/2017
				Tanjakan Keluar sepanjang Jalan Lang Emas			40	P.U.(A) 316/2017
Persimpangan Bertingkat Manjalara			40	P.U.(A) 316/2017				
14	Lebu Raya Duta Ulu Kelang Fasa 2 Tun Razak Link	1	E33	Laluan Utama	0.00	1.27	50	P.U.(A) 271/2017
				Tanjakan Masuk dari Jalan Tun Razak			40	P.U.(A) 271/2017
				Tanjakan Keluar ke Jalan Pahang			40	P.U.(A) 271/2017
				Tanjakan Keluar ke Jalan 9/48A			40	P.U.(A) 271/2017
				Pusingan U Bertingkat berhampiran Jalan Sentul			30-50	P.U.(A) 271/2017

**JADUAL 4.3 : DAFTAR HAD LAJU TEMPATAN LEBUHRAYA BERTOL  
SEHINGGA 31 DISEMBER 2017**

	PERINTAH HAD LAJU	NO. LALUAN	LOKASI/TEMPAT	MULA (km)	AKHIR (km)	HAD LAJU (km/j)	NO. WARTA/ TAHUN
14	Lebuh Raya Duta Ulu Kelang Fasa 2 Tun Razak Link	2	Pusingan U Bertingkat berhampiran Bandar Dalam			50-30	P.U.(A) 271/2017
			Plaza Tol Sentul Pasar Tambahan			40	P.U.(A) 271/2017
			Tanjakan Masuk dan Keluar di Taman Sri Setapak			40-50	P.U.(A) 271/2017
			Persimpangan Bertingkat Jalan Gombak			40	P.U.(A) 271/2017

**JADUAL 4.4 : DAFTAR HAD LAJU TEMPATAN WILAYAH PERSEKUTUAN PUTRAJAYA  
SEHINGGA 31 DISEMBER 2017**

	PERINTAH HAD LAJU	BIL. DALAM WARTA	NO. LALUAN	LOKASI/TEMPAT	MULA (km)	AKHIR (km)	HAD LAJU (km/j)	NO. WARTA/TAHUN
1	Wilayah Persekutuan Putrajaya	1	—	Jalan Persiaran Utara	0.00	5.10	80	PU(A)286/08
		2	—	Jalan Persiaran Persekutuan	0.00	2.90	70	PU(A)379/07
		3	—	Jalan Persiaran Timur			80	PU(A)286/08
		4	—	Jalan Persiaran Barat			70	PU(A)379/07
		5	—	Jalan Lebu Sentosa	0.00	5.10	70	PU(A)379/07
		6	—	Persiaran Sultan Salahuddin Abdul Aziz Shah	0.00	3.20	60	PU(A)286/08
		7	—	Lebu Perdana Timur	0.00	0.10	50	PU(A)379/07
		8	—	Lebu Perdanan Barat	0.00	2.00	50	PU(A)379/07
		9	—	Lebu Perdanan Selatan	0.00	1.30	70	PU(A)286/08
		10	—	Persiaran Perdana dari persimpangannya dengan Dataran Putra hingga ke Persimpangannya dengan Jambatan Seri Gemilang	—	—	50	PU(A)379/07
		11	—	Lebu Bestari	0.00	2.10	50	PU(A)379/07
		12	—	Persiaran Seri Perdana	—	—	40	PU(A)379/07
		13	—	Jalan P8	—	—	40	PU(A)379/07
		14	—	Jalan P9	—	—	40	PU(A)379/07
		15	—	Jalan P11	—	—	40	PU(A)379/07
		16	—	Jalan P14	—	—	40	PU(A)379/07
		17	—	Jalan P16	—	—	40	PU(A)379/07
		18	—	Jalan Alamanda	—	—	40	PU(A)379/07
		19	—	Jalan P8A	—	—	30	PU(A)379/07
		20	—	Jalan P8A/1	—	—	30	PU(A)379/07
		21	—	Jalan P8A/2	—	—	30	PU(A)379/07
		22	—	Jalan P8A/3	—	—	30	PU(A)379/07
		23	—	Jalan P8A/4	—	—	30	PU(A)379/07
		24	—	Jalan P8A/5	—	—	30	PU(A)379/07
		25	—	Jalan P8B	—	—	30	PU(A)379/07
		26	—	Jalan P8B/1	—	—	30	PU(A)379/07
		27	—	Jalan P8B/2	—	—	30	PU(A)379/07
		28	—	Jalan P8B/3	—	—	30	PU(A)379/07
		29	—	Jalan P8B/4	—	—	30	PU(A)379/07

**JADUAL 4.4 : DAFTAR HAD LAJU TEMPATAN WILAYAH PERSEKUTUAN PUTRAJAYA  
SEHINGGA 31 DISEMBER 2017**

	PERINTAH HAD LAJU	BIL. DALAM WARTA	NO. LALUAN	LOKASI/TEMPAT	MULA (km)	AKHIR (km)	HAD LAJU (km/j)	NO. WARTA/TAHUN
1	Wilayah Persekutuan Putrajaya	30	—	Jalan P8B/5	—	—	30	PU(A)379/07
31		—	Jalan P8C	—	—	30	PU(A)379/07	
32		—	Jalan P8D	—	—	30	PU(A)379/07	
33		—	Jalan P8E	—	—	30	PU(A)379/07	
34		—	Jalan P8E/1	—	—	30	PU(A)379/07	
35		—	Jalan P8E/2	—	—	30	PU(A)379/07	
36		—	Jalan P8E/3	—	—	30	PU(A)379/07	
37		—	Jalan P8E/4	—	—	30	PU(A)379/07	
38		—	Jalan P8E/5	—	—	30	PU(A)379/07	
39		—	Jalan P8E 2	—	—	30	PU(A)379/07	
40		—	Jalan P8E 2/1	—	—	30	PU(A)379/07	
41		—	Jalan P8E 2/2	—	—	30	PU(A)379/07	
42		—	Jalan P8E 2/3	—	—	30	PU(A)379/07	
43		—	Jalan P8E 2/4	—	—	30	PU(A)379/07	
44		—	Jalan P8E 2/5 -1	—	—	30	PU(A)379/07	
45		—	Jalan P8E 2/5 -2	—	—	30	PU(A)379/07	
46		—	Jalan P8E 2/6	—	—	30	PU(A)379/07	
47		—	Jalan P8E 2/7	—	—	30	PU(A)379/07	
48		—	Jalan P8E 2/8	—	—	30	PU(A)379/07	
49		—	Jalan P8E 2/9	—	—	30	PU(A)379/07	
50		—	Jalan P8E 2/10	—	—	30	PU(A)379/07	
51		—	Jalan P8H	—	—	30	PU(A)379/07	
52		—	Jalan P9A	—	—	30	PU(A)379/07	
53		—	Jalan P9A/1	—	—	30	PU(A)379/07	
54		—	Jalan P9A/2	—	—	30	PU(A)379/07	
55		—	Jalan P9A/3	—	—	30	PU(A)379/07	
56		—	Jalan P9A/4	—	—	30	PU(A)379/07	
57		—	Jalan P9A/5	—	—	30	PU(A)379/07	
58		—	Jalan P9B	—	—	30	PU(A)379/07	
59		—	Jalan P9B/1	—	—	30	PU(A)379/07	
60	—	Jalan P9B/2	—	—	30	PU(A)379/07		

**JADUAL 4.4 : DAFTAR HAD LAJU TEMPATAN WILAYAH PERSEKUTUAN PUTRAJAYA  
SEHINGGA 31 DISEMBER 2017**

	PERINTAH HAD LAJU	BIL. DALAM WARTA	NO. LALUAN	LOKASI/TEMPAT	MULA (km)	AKHIR (km)	HAD LAJU (km/j)	NO. WARTA/ TAHUN
1	Wilayah Persekutuan Putrajaya	61	—	Jalan P9B 1	—	—	30	PU(A)379/07
62		—	Jalan P9B 1/1	—	—	30	PU(A)379/07	
63		—	Jalan P9B 1/4	—	—	30	PU(A)379/07	
64		—	Jalan P9B 1/5	—	—	30	PU(A)379/07	
65		—	Jalan P9B 1/6	—	—	30	PU(A)379/07	
66		—	Jalan P9B 1/7	—	—	30	PU(A)379/07	
67		—	Jalan P9B 1/8	—	—	30	PU(A)379/07	
68		—	Jalan P9B 1/9	—	—	30	PU(A)379/07	
69		—	Jalan P9B 1/10	—	—	30	PU(A)379/07	
70		—	Jalan P9B 1/11	—	—	30	PU(A)379/07	
71		—	Jalan P9B 1/12	—	—	30	PU(A)379/07	
72		—	Jalan P9B 1/13	—	—	30	PU(A)379/07	
73		—	Jalan P9B 1/14	—	—	30	PU(A)379/07	
74		—	Jalan P9B/3	—	—	30	PU(A)379/07	
75		—	Jalan P9B/4	—	—	30	PU(A)379/07	
76		—	Jalan P9B/5	—	—	30	PU(A)379/07	
77		—	Jalan P9B/6	—	—	30	PU(A)379/07	
78		—	Jalan P9B/7	—	—	30	PU(A)379/07	
79		—	Jalan P9B/8	—	—	30	PU(A)379/07	
80		—	Jalan P9B/9	—	—	30	PU(A)379/07	
81		—	Jalan P9B/10	—	—	30	PU(A)379/07	
82		—	Jalan P9B/11	—	—	30	PU(A)379/07	
83		—	Jalan P9B/12	—	—	30	PU(A)379/07	
84		—	Jalan P9D	—	—	30	PU(A)379/07	
85		—	Jalan P9D /1	—	—	30	PU(A)379/07	
86		—	Jalan P9D /2	—	—	30	PU(A)379/07	
87		—	Jalan P9D /3	—	—	30	PU(A)379/07	
88		—	Jalan P9G	—	—	30	PU(A)379/07	
89		—	Jalan P9G 1	—	—	30	PU(A)379/07	
90		—	Jalan P9G 1/1	—	—	30	PU(A)379/07	
91		—	Jalan P9G 1/2	—	—	30	PU(A)379/07	

**JADUAL 4.4 : DAFTAR HAD LAJU TEMPATAN WILAYAH PERSEKUTUAN PUTRAJAYA  
SEHINGGA 31 DISEMBER 2017**

	PERINTAH HAD LAJU	BIL. DALAM WARTA	NO. LALUAN	LOKASI/TEMPAT	MULA (km)	AKHIR (km)	HAD LAJU (km/j)	NO. WARTA/ TAHUN
1	Wilayah Persekutuan Putrajaya	92	—	Jalan P9G 1/3	—	—	30	PU(A)379/07
93		—	Jalan P9G 1/4	—	—	30	PU(A)379/07	
94		—	Jalan P9G 1/5	—	—	30	PU(A)379/07	
95		—	Jalan P9G/1	—	—	30	PU(A)379/07	
96		—	Jalan P9G/2	—	—	30	PU(A)379/07	
97		—	Jalan P9G/3	—	—	30	PU(A)379/07	
98		—	Jalan P9G/4	—	—	30	PU(A)379/07	
99		—	Jalan P9G/5	—	—	30	PU(A)379/07	
100		—	Jalan P9G/6	—	—	30	PU(A)379/07	
101		—	Jalan P9G/7	—	—	30	PU(A)379/07	
102		—	Jalan P10/1	—	—	30	PU(A)379/07	
103		—	Jalan P10/2	—	—	30	PU(A)379/07	
104		—	Jalan P10/3	—	—	30	PU(A)379/07	
105		—	Jalan P10/4	—	—	30	PU(A)379/07	
106		—	Jalan P10/5	—	—	30	PU(A)379/07	
107		—	Jalan P10/6	—	—	30	PU(A)379/07	
108		—	Jalan P10/7	—	—	30	PU(A)379/07	
109		—	Jalan P10/8	—	—	30	PU(A)379/07	
110		—	Jalan P10/9	—	—	30	PU(A)379/07	
111		—	Jalan P10/10	—	—	30	PU(A)379/07	
112		—	Jalan P10A	—	—	30	PU(A)379/07	
113		—	Jalan P10A 1	—	—	30	PU(A)379/07	
114	—	Jalan P10A 1/1	—	—	30	PU(A)379/07		
115	—	Jalan P10A 1/2	—	—	30	PU(A)379/07		
116	—	Jalan P10A 1/3	—	—	30	PU(A)379/07		
117	—	Jalan P10A 2	—	—	30	PU(A)379/07		
118	—	Jalan P10A 2/1	—	—	30	PU(A)379/07		
119	—	Jalan P10A 2/2	—	—	30	PU(A)379/07		
120	—	Jalan P10A 2/3	—	—	30	PU(A)379/07		
121	—	Jalan P10A 3	—	—	30	PU(A)379/07		
122	—	Jalan P10A 3/1	—	—	30	PU(A)379/07		

**JADUAL 4.4 : DAFTAR HAD LAJU TEMPATAN WILAYAH PERSEKUTUAN PUTRAJAYA  
SEHINGGA 31 DISEMBER 2017**

	PERINTAH HAD LAJU	BIL. DALAM WARTA	NO. LALUAN	LOKASI/TEMPAT	MULA (km)	AKHIR (km)	HAD LAJU (km/j)	NO. WARTA/TAHUN
1	Wilayah Persekutuan Putrajaya	123	—	Jalan P10A 3/2	—	—	30	PU(A)379/07
		124	—	Jalan P10A 3/3	—	—	30	PU(A)379/07
		125	—	Jalan P10A 3/4	—	—	30	PU(A)379/07
		126	—	Jalan P10A 3/5	—	—	30	PU(A)379/07
		127	—	Jalan P10B	—	—	30	PU(A)379/07
		128	—	Jalan P10B/1	—	—	30	PU(A)379/07
		129	—	Jalan P10B/2	—	—	30	PU(A)379/07
		130	—	Jalan P10B/3	—	—	30	PU(A)379/07
		131	—	Jalan P10B/4	—	—	30	PU(A)379/07
		132	—	Jalan P10B/5	—	—	30	PU(A)379/07
		133	—	Jalan P10B/6	—	—	30	PU(A)379/07
		134	—	Jalan P10B/7	—	—	30	PU(A)379/07
		135	—	Jalan P10B/8	—	—	30	PU(A)379/07
		136	—	Jalan P10B/9	—	—	30	PU(A)379/07
		137	—	Jalan P10B/10	—	—	30	PU(A)379/07
		138	—	Jalan P10B/11	—	—	30	PU(A)379/07
		139	—	Jalan P10B/12	—	—	30	PU(A)379/07
		140	—	Jalan P10B/13	—	—	30	PU(A)379/07
		141	—	Jalan P10C	—	—	30	PU(A)379/07
		142	—	Jalan P10C/1	—	—	30	PU(A)379/07
		143	—	Jalan P10C/2	—	—	30	PU(A)379/07
		144	—	Jalan P10C/3	—	—	30	PU(A)379/07
		145	—	Jalan P10C/4	—	—	30	PU(A)379/07
		146	—	Jalan P10C/5	—	—	30	PU(A)379/07
		147	—	Jalan P10C/6	—	—	30	PU(A)379/07
		148	—	Jalan P10D	—	—	30	PU(A)379/07
		149	—	Jalan P11A	—	—	30	PU(A)379/07
		150	—	Jalan P11A 1	—	—	30	PU(A)379/07
151	—	Jalan P11A 1/1	—	—	30	PU(A)379/07		
152	—	Jalan P11A 1/2	—	—	30	PU(A)379/07		
153	—	Jalan P11A 1/3	—	—	30	PU(A)379/07		

**JADUAL 4.4 : DAFTAR HAD LAJU TEMPATAN WILAYAH PERSEKUTUAN PUTRAJAYA  
SEHINGGA 31 DISEMBER 2017**

	PERINTAH HAD LAJU	BIL. DALAM WARTA	NO. LALUAN	LOKASI/TEMPAT	MULA (km)	AKHIR (km)	HAD LAJU (km/j)	NO. WARTA/ TAHUN
1	Wilayah Persekutuan Putrajaya	154	—	Jalan P11A 1/4	—	—	30	PU(A)379/07
155		—	Jalan P11A 1/5	—	—	30	PU(A)379/07	
156		—	Jalan P11A 1/6	—	—	30	PU(A)379/07	
157		—	Jalan P11A 1/7	—	—	30	PU(A)379/07	
158		—	Jalan P11A 1/8	—	—	30	PU(A)379/07	
159		—	Jalan P11A 1/9	—	—	30	PU(A)379/07	
160		—	Jalan P11A 1/10	—	—	30	PU(A)379/07	
161		—	Jalan P11A 1/11	—	—	30	PU(A)379/07	
162		—	Jalan P11A 1/12	—	—	30	PU(A)379/07	
163		—	Jalan P11A 1/13	—	—	30	PU(A)379/07	
164		—	Jalan P11A 1/14	—	—	30	PU(A)379/07	
165		—	Jalan P11A 1/15	—	—	30	PU(A)379/07	
166		—	Jalan P11A 2	—	—	30	PU(A)379/07	
167		—	Jalan P11A 2/1	—	—	30	PU(A)379/07	
168		—	Jalan P11A 2/2	—	—	30	PU(A)379/07	
169		—	Jalan P11A 2/3	—	—	30	PU(A)379/07	
170		—	Jalan P11A 2/4	—	—	30	PU(A)379/07	
171		—	Jalan P11A 2/5	—	—	30	PU(A)379/07	
172		—	Jalan P11A 2/6	—	—	30	PU(A)379/07	
173		—	Jalan P11A 3	—	—	30	PU(A)379/07	
174		—	Jalan P11A 4	—	—	30	PU(A)379/07	
175		—	Jalan P11A 5	—	—	30	PU(A)379/07	
176		—	Jalan P11A 5/1	—	—	30	PU(A)379/07	
177		—	Jalan P11A 5/2	—	—	30	PU(A)379/07	
178		—	Jalan P11A 5/3	—	—	30	PU(A)379/07	
179		—	Jalan P11A 5/4	—	—	30	PU(A)379/07	
180	—	Jalan P11A 5/5	—	—	30	PU(A)379/07		
181	—	Jalan P11A 5/6	—	—	30	PU(A)379/07		
182	—	Jalan P11A 5/7	—	—	30	PU(A)379/07		
183	—	Jalan P11A 5/8	—	—	30	PU(A)379/07		
184	—	—	—	Jalan P11B	—	—	30	PU(A)379/07

**JADUAL 4.4 : DAFTAR HAD LAJU TEMPATAN WILAYAH PERSEKUTUAN PUTRAJAYA  
SEHINGGA 31 DISEMBER 2017**

	PERINTAH HAD LAJU	BIL. DALAM WARTA	NO. LALUAN	LOKASI/TEMPAT	MULA (km)	AKHIR (km)	HAD LAJU (km/j)	NO. WARTA/TAHUN
1	Wilayah Persekutuan Putrajaya	185	—	Jalan P11B 1	—	—	30	PU(A)379/07
186		—	Jalan P11B 1/1	—	—	30	PU(A)379/07	
187		—	Jalan P11B 1/2	—	—	30	PU(A)379/07	
188		—	Jalan P11B 1/3	—	—	30	PU(A)379/07	
189		—	Jalan P11B 1/4	—	—	30	PU(A)379/07	
190		—	Jalan P11B 1/5	—	—	30	PU(A)379/07	
191		—	Jalan P11B 1/6	—	—	30	PU(A)379/07	
192		—	Jalan P11H	—	—	30	PU(A)379/07	
193		—	Jalan P11H/1	—	—	30	PU(A)379/07	
194		—	Jalan P11H/2	—	—	30	PU(A)379/07	
195		—	Jalan P11H/3	—	—	30	PU(A)379/07	
196		—	Jalan P11H/4	—	—	30	PU(A)379/07	
197		—	Jalan P11H/5	—	—	30	PU(A)379/07	
198		—	Jalan P11H/6	—	—	30	PU(A)379/07	
199		—	Jalan P11H/7	—	—	30	PU(A)379/07	
200		—	Jalan P11J	—	—	30	PU(A)379/07	
201		—	Jalan P11J 1	—	—	30	PU(A)379/07	
202		—	Jalan P16D	—	—	30	PU(A)379/07	
203		—	Jalan P16D/1	—	—	30	PU(A)379/07	
204		—	Jalan P16D/3	—	—	30	PU(A)379/07	
205	—	Jalan P16D/5	—	—	30	PU(A)379/07		
206	—	Jalan P16D/6	—	—	30	PU(A)379/07		
207	—	Jalan P16F	—	—	30	PU(A)379/07		
208	—	Jalan P16G	—	—	30	PU(A)379/07		
209	—	Jalan P16J	—	—	30	PU(A)379/07		



# PERINTAH SEKATAN BERAT JALAN PERSEKUTUAN

## TAHUN 2017

Maklumat Perintah Sekatan Berat Kenderaan dan Jenis Kenderaan Berat Khas

Jadual 5.1 : Berat Maksimum Kenderaan Yang Diwartakan

Jadual 5.2 : Perintah Sekatan Berat Jalan Persekutuan Utama Sehingga 31 Disember 2017

Jadual 5.3 : Perintah Sekatan Berat Jalan Persekutuan Felda (LKTP) Sehingga  
31 Disember 2017

Jadual 5.4 : Perintah Sekatan Berat Jalan Masuk Ke Institusi Persekutuan (FI) Sehingga  
31 Disember 2017

Jadual 5.5 : Perintah Sekatan Berat Jalan Masuk Ke Kawasan Perindustrian Sehingga  
31 Disember 2017

Jadual 5.6 : Perintah Sekatan



## MAKLUMAT PERINTAH SEKATAN BERAT KENDERAAN DAN JENIS KENDERAAN BERAT KHAS

### PERINTAH SEKATAN BERAT JALAN PERSEKUTUAN

Perintah ini bertujuan untuk melindungi jalan dan jambatan di sepanjang Laluan Persekutuan tersebut daripada mengalami kerosakan akibat daripada kenderaan yang beroperasi melebihi had muatan yang dibenarkan.

### SEJARAH

Polisi beban gandar negara bermula sejak 1966 dan Kajian Beban Gandar Kebangsaan bagi Jalan Persekutuan telah disiapkan pada tahun 1988. Jalan Persekutuan yang dibawah kawalan Jabatan Kerja Raya Malaysia dikategorikan kepada 5 jenis iaitu:

1. Jalan Persekutuan Utama
2. Jalan Persekutuan Felda (LKTP)
3. Jalan Masuk Ke Institusi Persekutuan (FI)
4. Jalan Masuk Ke Kawasan Perindustrian
5. Jalan Masuk Ke Lembaga Kemajuan Wilayah (LKW)

Di dalam Perintah Sekatan Berat, kesemua jalan tersebut dikelaskan kepada 5 Senarai Kelas Beban. Pengelasan ini berdasarkan kepada perbezaan kriteria rekabentuk jambatan dan geometri jalan.

Senarai Kelas Beban Jalan Persekutuan adalah mengikut jenis konfigurasi kenderaan sebagaimana di dalam Jadual 5.1 : Berat Maksimum Kenderaan Yang Diwartakan.

### JENIS KENDERAAN BERAT KHAS:

#### 1. Treler berbilang gandar

- Tatarajah gandar kenderaan hendaklah 6 gandar atau lebih;
- Beban gandar maksimum untuk setiap garis gandar hendaklah tidak melebihi 10 tan dan rebak gandar hendaklah sekurang-kurangnya 1.5m;
- Kargo yang diangkut hendaklah mempunyai berat yang luar biasa dan jenis tidak boleh dibahagikan;
- Tuan punya kenderaan hendaklah memaklumkan kepada pihak Polis sebelum memulakan perjalanan;
- Kenderaan tersebut hanya boleh bergerak di luar waktu kesibukan;
- Kenderaan tersebut hendaklah di mana boleh diiring oleh pihak Polis pengiring beserta dua (2) buah kenderaan pandu yang setiap satunya mempunyai sebuah lampu kelip;
- Kenderaan tersebut hendaklah mempunyai papan tanda di bahagian hadapan dan belakang yang tercatat perkataan-perkataan amaran iaitu 'AWAS TRELER PANJANG'.



Gambar 1 : Treler Berbilang Gandar

## MAKLUMAT PERINTAH SEKATAN BERAT KENDERAAN DAN JENIS KENDERAAN BERAT KHAS

### JENIS KENDERAAN BERAT KHAS:

#### 2. *Lowloader* Bersendi

- Tatarajah gandar separuh treler hendaklah 4 gandar atau lebih di mana beban gandar bagi setiap gandar hendaklah tidak melebihi 6 tan;
- Kargo hendaklah jenis tidak boleh dibahagikan;
- Kenderaan tersebut hanya boleh bergerak di luar waktu kesibukan semasa melalui bandar-bandar dan kampung-kampung;
- Kenderaan tersebut hendaklah diiringi dengan sebuah kenderaan pandu yang membawa satu bendera merah sebagai amaran kepada pengguna jalanraya yang lain.



Gambar 2 : *Lowloader* Bersendi

#### 3. Kenderaan Bersendi Dengan Separuh Treler Berganda (*B-Double*)

- Rebak gandar, jarak roda, beban roda, beban gandar dan beban gandar iring unit traktor 3 gandar hendaklah mematuhi syarat-syarat yang ditetapkan dalam Jadual Pertama bagi kenderaan tegar yang berkenaan;
- Berat kasar maksimum kenderaan bagi suatu unit traktor 3 gandar tidak boleh melebihi 20 tan sebagaimana ditetapkan dalam Jadual Pertama;
- Jarak antara garisan-garisan tengah mana-mana 2 gandar yang bersebelahan bagi sesuatu separuh treler berganda tidak boleh kurang daripada 1.3m;
- Beban gandar suatu separuh treler berganda tidak boleh melebihi 6 tan segandar;
- Berat kasar maksimum kenderaan tidak boleh melebihi 56 tan;
- Perjalanan kenderaan jenis ini dihadkan pada jalan-jalan yang dinyatakan dalam Senarai 1 Jadual Kelima;



Gambar 3 : Treler Berganda *B-Double*

**JADUAL 5.1 : BERAT DENGAN MUATAN KENDERAAN BERAT YANG DIWARTAKAN  
P.U.(A) 226 (PINDAAN TAHUN 2017)**

JENIS KENDERAAN		HAD BERAT DENGAN MUATAN KENDERAAN YANG DIBENARKAN (tan)				
		SENARAI I	SENARAI II	SENARAI III	SENARAI IV	SENARAI V
2 Gandar - Kenderaan Tegar		19	16	13	11	15
3 Gandar - Kenderaan Tegar		27	21	19	13	20
4 Gandar - Kenderaan Tegar		33	25	22	14	24
3 Gandar - Kenderaan Bersendi		31	26	22	16	24
4 Gandar - Kenderaan Bersendi		39	32	26	18	29
5 Gandar - Kenderaan Bersendi		45	34	-	-	32
						
6 Gandar - Kenderaan Bersendi		50	38	-	-	36
7 Gandar - Kenderaan Bersendi		53	-	-	-	-

**JADUAL 5.2 : PERINTAH SEKATAN BERAT JALAN PERSEKUTUAN UTAMA  
SEHINGGA 31 DISEMBER 2017**

NO.	NEGERI	BIL. DALAM WARTA	NO. LALUAN	KETERANGAN RINGKAS LALUAN	PANJANG JALAN (km)	*SENARAI KELAS BEBAN	NO. WARTA/TAHUN
1	Perlis	1	7	Kangar - Padang Besar	38.15	V	P.U. (A) 275/2003
		2	7	Jalan Kangar - Alor Setar	17.33	V	P.U. (A) 275/2003
		3	80	Jalan Kampung Pauh - Kuala Sanglang	4.99	III	P.U. (A) 275/2003
		4	81	Jalan Behor Lateh	1.36	I	P.U. (A) 224 /2009
		5	179	Jalan Kangar - Kodingang	13.11	V	P.U. (A) 275/2003
		6	186	Jalan Padang Behor - Guar Syed Alwi	4.98	V	P.U. (A) 275/2003
		7	194	Jalan Kuala Perlis - Changlun	24.085	I	P.U. (A) 224 /2009
		8	194	Jalan Pauh - Sempadan Negeri Negeri Perlis / Negeri Kedah	6.35	V	P.U. (A) 275/2003
		9	226	Jalan Kaki Bukit - Wang Kelian	12.73	V	P.U. (A) 275/2003
		10	79	Jalan Ulu Pauh Chuping - Padang Besar	28.50	V	P.U. (A) 275/2003
		11	262	Jalan Persiaran Wawasan	1.88	V	P.U. (A) 275/2003
		12	263	Jalan Kuala Perlis	1.96	V	P.U. (A) 275/2003
		13	265	Jalan Titi Tinggi - Tasoh	10.29	V	P.U. (A) 275/2003
2	Kedah	1	1	Jalan Alor Setar - Jitra	24.00	I	P.U. (A) 275/2003
		2	1	Jalan Paya Kemunting (Jitra) - Bukit Kayu Hitam	24.31	I	P.U. (A) 275/2003
		3	1	Jalan Alor Setar - Butterworth	72.21	I	P.U. (A) 275/2003
		4	7	Jalan Alor Setar - Kangar	26.37	I	P.U. (A) 224 /2009
		5	67	Jalan Sungai Petani - Baling	56.07	I	P.U. (A) 224 /2009
		6	76	Jalan Baling - Pengkalan Hulu	10.10	I	P.U. (A) 224 /2009
		7	78	Jalan Alor Setar - Kuala Kedah	8.78	I	P.U. (A) 224 /2009
		8	104	Jalan Masuk ke Jeti Ewa, Pulau Langkawi	1.60	III	P.U. (A) 275/2003
		9	105	Jalan Simpang Padang Mat Sirat - Lapangan Terbang, Pulau Langkawi	1.50	III	P.U. (A) 275/2003
		10	107	Jalan Simpang Bukit Malut - Tanjung Lembong, Pulau Langkawi	1.50	III	P.U. (A) 275/2003
		11	108	Jalan Simpang Sungai Batu - Ampangan Malut, Pulau Langkawi	3.30	III	P.U. (A) 275/2003
		12	110	Jalan Kuah - Jeti, Pulau Langkawi (Jalan Persiaran Putra)	2.50	III	P.U. (A) 275/2003
		13	111	Jalan Padang Lallang - Tanjung Rhu, P Langkawi (Jalan Tanjung Rhu)	1.70	III	P.U. (A) 275/2003
		14	112	Jalan Kuah - Simpang Yooi, Pulau Langkawi (Jalan Padang Matsirat)	14.60	III	P.U. (A) 275/2003

Catatan : \* Rujuk Jadual 5.1 Berat Dengan Muatan Kenderaan Berat Yang Diwartakan P. U. (A) 226 (Pindaan Tahun 2017)

**JADUAL 5.2 : PERINTAH SEKATAN BERAT JALAN PERSEKUTUAN UTAMA  
SEHINGGA 31 DISEMBER 2017**

NO.	NEGERI	BIL. DALAM WARTA	NO. LALUAN	KETERANGAN RINGKAS LALUAN	PANJANG JALAN (km)	*SENARAI KELAS BEBAN	NO. WARTA/ TAHUN
2	Kedah	15	112	Jalan Simpang Yooi - Padang Lallang, Pulau Langkawi	13.70	III	P.U. (A) 275/2003
		16	112	Jalan Kuah - Padang Lallang, Pulau Langkawi (Jalan Air Langat)	17.73	III	P.U. (A) 275/2003
		17	113	Jalan Padang Lallang - Kampung Kok, Pulau Langkawi	16.50	III	P.U. (A) 275/2003
		18	114	Jalan Pintas Lapangan Terbang, Pulau Langkawi	2.10	III	P.U. (A) 275/2003
		19	114	Jalan Simpang Padang Mat Sirat - Kuala Teriang, Pulau Langkawi (Jalan Kuala Teriang)	4.10	III	P.U. (A) 275/2003
		20	114	Jalan Simpang Kuala Teriang - Telok Burau, Pulau Langkawi (Jalan Telok Burau)	6.10	III	P.U. (A) 275/2003
		21	115	Jalan Kuala Teriang - Pantai Tengah, Pulau Langkawi	9.28	III	P.U. (A) 275/2003
		22	116	Jalan Simpang Chandik Kura - Temoyong, Pulau Langkawi	6.50	III	P.U. (A) 275/2003
		23	117	Jalan Kampung Padang Puteh - Pantai Tengah, Pulau Langkawi	1.30	III	P.U. (A) 275/2003
		24	118	Jalan Mata Air - Simpang Kenyum, Pulau Langkawi	5.00	III	P.U. (A) 275/2003
		25	119	Jalan Simpang Kampung Perana - Simpang Titi Changwang, Langkawi	2.30	III	P.U. (A) 275/2003
		26	120	Jalan Simpang Bukit Temin - Makam Mahsuri, Pulau Langkawi	1.60	III	P.U. (A) 275/2003
		27	136	Jalan Kuala Ketil - Merbau Pulas - Lunas - Pekan Bandar Baharu	81.44	I	P.U. (A) 224 /2009
		28	151	Jalan Bukit Kemboja - Nyior Chabang - Lubok Stol, Pulau Langkawi	4.10	V	P.U. (A) 275/2003
		29	152	Jalan Padang Gaong, Pulau Langkawi	7.50	V	P.U. (A) 275/2003
		30	153	Jalan Chandik Kura - Kg. Kedawang, Pulau Langkawi	5.40	V	P.U. (A) 275/2003
		31	154	Jalan Spg. Kg. Ketapang - Kuala Chenang, Pulau Langkawi	2.00	V	P.U. (A) 275/2003
		32	155	Jalan Wang Tok Rendong, Pulau Langkawi	1.10	V	P.U. (A) 275/2003
		33	156	Jalan Kg. Padang Lalang - Penarak, Pulau Langkawi	2.80	V	P.U. (A) 275/2003
		34	157	Jalan Kg Merdeka - Kg Yooi, Pulau Langkawi	1.00	V	P.U. (A) 275/2003
		35	158	Jalan Padang Wahid, Pulau Langkawi	1.90	V	P.U. (A) 275/2003
		36	159	Jalan Inderaloka, Pulau Langkawi	1.00	V	P.U. (A) 275/2003
		37	160	Jalan Beringin, Pulau Langkawi	0.90	V	P.U. (A) 275/2003
		38	161	Jalan Kubang Badak - Teluk Datai, Pulau Langkawi	12.90	V	P.U. (A) 275/2003
		39	162	Jalan Durian Perangin, Pulau Langkawi	1.90	V	P.U. (A) 275/2003
		40	163	Jalan Putra 1, Pulau Langkawi	0.20	V	P.U. (A) 275/2003

Catatan : \* Rujuk Jadual 5.1 Berat Dengan Muatan Kenderaan Berat Yang Diwartakan P. U. (A) 226 (Pindaan Tahun 2017)

**JADUAL 5.2 : PERINTAH SEKATAN BERAT JALAN PERSEKUTUAN UTAMA  
SEHINGGA 31 DISEMBER 2017**

NO.	NEGERI	BIL. DALAM WARTA	NO. LALUAN	KETERANGAN RINGKAS LALUAN	PANJANG JALAN (km)	*SENARAI KELAS BEBAN	NO. WARTA/ TAHUN
2	Kedah	41	164	Jalan Putra 2, Pulau Langkawi	0.50	V	P.U. (A) 275/2003
		42	165	Jalan Putra 3, Pulau Langkawi	0.70	V	P.U. (A) 275/2003
		43	166	Lebuhraya Langkawi, Pulau Langkawi	5.30	V	P.U. (A) 275/2003
		44	167	Jalan Bukit Malut - Kg. Temoyong, Pulau Langkawi	8.30	V	P.U. (A) 275/2003
		45	168	Jalan Dewan Pameran LIMA, Pulau Langkawi	1.50	V	P.U. (A) 275/2003
		46	169	Jalan Kelang Lama - Mahang	31.20	V	P.U. (A) 275/2003
		47	170	Jalan Mahang -Selama	15.00	V	P.U. (A) 275/2003
		48	171	Jalan Selama -Serdang	12.20	V	P.U. (A) 275/2003
		49	175	Jalan Gurun - Kepala Batas	162.53	V	P.U. (A) 275/2003
		50	176	Jalan Jitra - Kodiang	21.36	I	P.U. (A) 224 /2009
		51	225	Jalan Lencongan Timur	16.40	V	P.U. (A) 275/2003
		52	252	Jalan Gunung Jerai	12.05	V	P.U. (A) 275/2003
		53	194	Jalan Laka Selatan-UUM Sintok	17.20	V	P.U. (A) 275/2003
		54	253	Jalan Pintas Semeling	14.10	V	P.U. (A) 275/2003
		55	254	Jalan Kelang Lama-Sempadan Negeri Pulau Pinang, Negeri Kedah	6.83	V	P.U. (A) 275/2003
		56	4	Jalan Grik - Kupang - Lunas	61.78	V	P.U. (A) 275/2003
		57	255	Jalan Sultanah Bahiyah	13.84	V	P.U. (A) 275/2003
		58	256	Jalan Langgar	5.63	V	P.U. (A) 275/2003
		59	257	Jalan Lencongan Barat	12.00	V	P.U. (A) 275/2003
				60	120	Jalan Ulu Melaka-Makam Mahsuri, Langkawi	5.20
3	Pulau Pinang	1	1	Jalan Butterworth - Sungai Petani	23.20	I	P.U. (A) 275/2003
		2	1	Jalan Butterworth - Ipoh	38.76	I	P.U. (A) 275/2003
		3	6	Jalan Mengelilingi Pulau Pinang	62.33	I	P.U. (A) 224 /2009
		9	149	Jalan Bukit Tambun, Seberang Perai Selatan	2.70	V	P.U. (A) 275/2003
		10	150	Jalan Pa Thau - Pa Boi, Seberang Perai Selatan	2.46	V	P.U. (A) 275/2003
		11	220	Jalan Bayan Lepas - Pekan Air Hitam	16.60	V	P.U. (A) 275/2003
		12	221	Persimpangan Jalan Paya Terubong - Pekan Air Hitam	3.30	V	P.U. (A) 275/2003

Catatan : \* Rujuk Jadual 5.1 Berat Dengan Muatan Kenderaan Berat Yang Diwartakan P. U. (A) 226 (Pindaan Tahun 2017)

**JADUAL 5.2 : PERINTAH SEKATAN BERAT JALAN PERSEKUTUAN UTAMA  
SEHINGGA 31 DISEMBER 2017**

NO.	NEGERI	BIL. DALAM WARTA	NO. LALUAN	KETERANGAN RINGKAS LALUAN	PANJANG JALAN (km)	*SENARAI KELAS BEBAN	NO. WARTA/TAHUN
4	Perak	1	1	Jalan Ipoh - Tanjung Malim	123.07	I	P.U. (A) 275/2003
		2	1	Jalan Pintas Tasek, Ipoh	10.30	I	P.U. (A) 275/2003
		3	1	Jalan Ipoh - Jalan Butterworth	116.97	I	P.U. (A) 275/2003
		4	4	Jalan Gerik - Jeli (Lebuhraya Timur - Barat)	114.66	I	P.U. (A) 224 /2009
		5	5	Jalan Jelapang - Ipoh - Kampung Kayan	101.36	I	P.U. (A) 224 /2009
		6	5	Jalan Kampung Kayan - Teluk Intan	24.50	I	P.U. (A) 224 /2009
		7	5	Jalan Teluk Intan- Sabak Bernam	21.72	I	P.U. (A) 224 /2009
		8	18	Jalan Setiawan - Lumut	11.52	I	P.U. (A) 224 /2009
		9	58	Jalan Bidor - Teluk Intan	49.03	I	P.U. (A) 224 /2009
		10	59	Jalan Tapah - Cameron Highlands	44.96	III	P.U. (A) 275/2003
		11	60	Jalan Changkat Jering - Damai Laut	87.10	III	P.U. (A) 275/2003
		12	69	Jalan Simpang Empat - Bagan Datoh	28.23	IV	P.U. (A) 275/2003
		13	70	Jalan Kampar - Changkat Jong	36.69	III	P.U. (A) 275/2003
		14	71	Jalan Beruas - Air Tawar	18.98	III	P.U. (A) 275/2003
		15	72	Jalan Tanjung Belanja - Bota Kiri	20.71	III	P.U. (A) 275/2003
		16	73	Jalan Siputeh - Batu Hampar	47.71	IV	P.U. (A) 275/2003
		17	74	Jalan Taiping - Kuala Sepetang	17.13	III	P.U. (A) 275/2003
		18	75	Jalan Bagan Serai - Kuala Kurau	12.88	III	P.U. (A) 275/2003
		19	76	Jalan Kuala Kangsar - Grik - Pengkalan Hulu	139.25	I	P.U. (A) 224 /2009
		20	77	Jalan Pengkalan Hulu - Betong (Sempadan Antarabangsa Malaysia/Thailand)	6.16	I	P.U. (A) 224 /2009
		21	109	Jalan Bota Kanan - Kampung Gajah - Teluk Intan	53.12	III	P.U. (A) 275/2003
		22	147	Jalan Bagan Serai - Alor Pongsu - Selama	40.00	V	P.U. (A) 275/2003
		23	193	Jalan Persimpangan Tanjung Malim - Behrang Stesyen	13.28	V	P.U. (A) 275/2003
		25	185	Jalan Simpang Pulai - Blue Valley	47.20	V	P.U. (A) 275/2003
		26	239	Jalan Ampang - Jelapang	7.31	V	P.U. (A) 275/2003
		27	240	Jalan Jelapang - Ampang	7.01	V	P.U. (A) 275/2003
		27	100	Jalan Teluk Muroh - Sungai Wangi	10.05	V	P.U. (A) 275/2003
		28	258	Jalan Proton City	3.81	V	P.U. (A) 275/2003
		29	321	Jalan Pintas Bidor	5.45	v	P.U. (A) 275/2003
5	Selangor	2	1	Jalan Kuala Lumpur - Seremban	30.93	I	P.U. (A) 275/2003
		3	1	Jalan Kuala Lumpur - Tanjung Malim	65.91	I	P.U. (A) 275/2003
		4	2	Lebuhraya Persekutuan (Jalan Kuala Lumpur - Pelabuhan Klang) termasuk jalan sikal	34.59	I	P.U. (A) 275/2003

Catatan : \* Rujuk Jadual 5.1 Berat Dengan Muatan Kenderaan Berat Yang Diwartakan P. U. (A) 226 (Pindaan Tahun 2017)

**JADUAL 5.2 : PERINTAH SEKATAN BERAT JALAN PERSEKUTUAN UTAMA  
SEHINGGA 31 DISEMBER 2017**

NO.	NEGERI	BIL. DALAM WARTA	NO. LALUAN	KETERANGAN RINGKAS LALUAN	PANJANG JALAN (km)	*SENARAI KELAS BEBAN	NO. WARTA/TAHUN
5	Selangor	5	—	Jalan Susur selari dengan Jalanraya Klang - Pel. Klang (seb utara)	5.43	V	P.U. (A) 275/2003
		5	—	Jalan Susur selari dengan Jalanraya Klang - Pel. Klang (seb selatan)	5.51	V	P.U. (A) 275/2003
		7	5	Jalan Klang - Sepang	88.50	I	P.U. (A) 224 /2009
		8	5	Jalan Klang - Sabak Bernam	112.87	I	P.U. (A) 224 /2009
		9	20	Jalan Pintas Selat Klang Utara (Persiaran Sultan Hishamuddin)	8.00	I	P.U. (A) 275/2003
		10	54	Jalan Kepong - Kuala Selangor	45.60	V	P.U. (A) 275/2003
		11	55	Jalan Kuala Kubu Baru - Gap	32.45	V	P.U. (A) 275/2003
		12	68	Jalan Kuala Lumpur - Bentong (Jalan Bentong Lama)	25.79	I	P.U. (A) 224 /2009
		13	103	Jalan menuju ke Pelabuhan Klang Utara (Jalan Vantooran), Klang	4.43	I	P.U. (A) 275/2003
		14	15	Jalan Subang - Sungai Buloh	21.82	I	P.U. (A) 224 /2009
		15	190	Jalan Kota Raja, Jalan Kebun dan Jalan Bukit Kemuning	17.00	I	P.U. (A) 275/2003
		31	26	Lebuhraya KLIA	5.50	V	P.U. (A) 275/2003
		32	27	Jalan Pekeliling (KLIA)	20.00	I	P.U. (A) 275/2003
		33	182	Jalan KLIA 1	5.20	I	P.U. (A) 275/2003
		34	180	Jalan Pelabuhan Utara - Pelabuhan Barat	4.40	I	P.U. (A) 275/2003
		35	181	Lebuhraya Pulau Indah	17.70	I	P.U. (A) 275/2003
		37	29	Lebu Raya Damansara Puchong - Putrajaya dan Cyberjaya	9.86	I	P.U. (A) 275/2003
		38	28	Jalan Ipoh - Jalan Pintas Batu Caves - Persimpangan Bertingkat KL - Karak - Taman Melati	7.84	I	P.U. (A) 224 /2009
		39	28	Jalan Taman Melati - Genting Klang - Jambatan Sg. Ampang	6.50	I	P.U. (A) 224 /2009
		40	28	Jambatan Sg. Ampang - Jalan Jujur - Jambatan Sg. Kerayong	4.14	I	P.U. (A) 224 /2009
		41	28	Jalan Selayang - Kepong/Persimpangan Sri Damansara	1.58	I	P.U. (A) 224 /2009
		42	217	Jalan Puchong - Sg. Besi	4.30	V	P.U. (A) 275/2003
		43	-	Jalan Pintas Kajang	2.70	V	P.U.(A) 275/2003
		47	228	Jalan Bukit Tagar	7.90	V	P.U. (A) 275/2003
		48	214	Jalan Putrajaya - Dengkil	3.50	V	P.U. (A) 275/2003
		49	31	Jalan Banting - Semenyih	45.80	V	P.U. (A) 275/2003
		50	29	Lebu Raya Damansara Puchong - Putrajaya dan Cyberjaya	11.40	I	P.U. (A) 224 /2009

Catatan : \* Rujuk Jadual 5.1 Berat Dengan Muatan Kenderaan Berat Yang Diwartakan P. U. (A) 226 (Pindaan Tahun 2017)

**JADUAL 5.2 : PERINTAH SEKATAN BERAT JALAN PERSEKUTUAN UTAMA  
SEHINGGA 31 DISEMBER 2017**

NO.	NEGERI	BIL. DALAM WARTA	NO. LALUAN	KETERANGAN RINGKAS LALUAN	PANJANG JALAN (km)	*SENARAI KELAS BEBAN	NO. WARTA/TAHUN
5	Selangor	51	32	Jalan Labohan Dagang - Nilai	20.00	V	P.U. (A) 275/2003
		52	248	Jalan Bukit Changgang	2.60	V	P.U. (A) 275/2003
6	Negeri Sembilan	2	1	Jalan Seremban - Gemas	101.55	I	P.U. (A) 275/2003
		3	1	Jalan Seremban - Kuala Lumpur (Jalan Lama)	23.83	I	P.U. (A) 275/2003
		4	5	Jalan Sepang - Port Dickson	17.76	V	P.U. (A) 275/2003
		5	5	Jalan Port Dickson - Lubok Cina	49.70	V	P.U. (A) 275/2003
		6	9	Jalan Tampin - Kuala Pilah - Manchis	95.16	III	P.U. (A) 275/2003
		7	10	Jalan Gemas - Rompin - Ayer Hitam - Kemayan	70.57	I	P.U. (A) 224 /2009
		8	11	Lebuh raya Bahau - Keratong	26.51	V	P.U. (A) 275/2003
		9	11	Jalan Juasseh - Bahau	13.69	I	P.U. (A) 224 /2009
		10	51	Jalan Seremban - Kuala Pilah	36.26	I	P.U. (A) 224 /2009
		11	53	Jalan Seremban - Port Dickson	33.24	I	P.U. (A) 224 /2009
		12	86	Jalan Seremban - Kuala Klawang - Simpang Pertang	62.79	I	P.U. (A) 224 /2009
		13	97	Jalan Paroi - Senawang	4.59	I	P.U. (A) 224 /2009
		14	195	Jalan masuk ke Pusat Pelupusan Sisa Toksik, Bukit Nanas	13.00	V	P.U. (A) 275/2003
		15	219	Jalan Sua Betong - Sunggala	3.71	V	P.U. (A) 275/2003
		16		Jalan masuk ke Bandar Springhill	0.31	V	P.U. (A) 275/2003
		17	241	Jalan Sungai Ujong	3.50	V	P.U. (A) 275/2003
		18	242	Jalan Senawang-Panchor	4.70	V	P.U. (A) 275/2003
		19	243	Jalan Tol Senawang	0.70	V	P.U. (A) 275/2003
		20	32	Jalan Nilai-KLIA	6.00	V	P.U. (A) 275/2003
		21	244	Jalan Bandar Seri Jempol	2.00	V	P.U. (A) 275/2003
		22	245	Jalan Serting Ulu-Ayer Hitam	10.10	V	P.U. (A) 275/2003
		23	246	Jalan Bahau-Batu Kikir	8.20	V	P.U. (A) 275/2003
		7	Melaka	1	5	Jalan Melaka - Muar	29.27
2	5			Jalan Melaka - Masjid Tanah - Lubok Cina	40.44	I	P.U. (A) 224 /2009
3	19			Lebuh AMJ	68.50	I	P.U. (A) 224 /2009
4	61			Jalan Alor Gajah - Tampin	14.08	V	P.U. (A) 275/2003
5	138			Jalan Masjid Tanah - Kuala Linggi	16.30	V	P.U. (A) 275/2003
6	139			Jalan Masjid Tanah - Lendu - Alor Gajah	13.10	I	P.U. (A) 224 /2009

Catatan : \* Rujuk Jadual 5.1 Berat Dengan Muatan Kenderaan Berat Yang Diwartakan P. U. (A) 226 (Pindaan Tahun 2017)

**JADUAL 5.2 : PERINTAH SEKATAN BERAT JALAN PERSEKUTUAN UTAMA  
SEHINGGA 31 DISEMBER 2017**

NO.	NEGERI	BIL. DALAM WARTA	NO. LALUAN	KETERANGAN RINGKAS LALUAN	PANJANG JALAN (km)	*SENARAI KELAS BEBAN	NO. WARTA/ TAHUN
7	Melaka	7	140	Jalan Cheng - Tanjung Minyak - Tangga Batu - Pantai Kundur	12.70	V	P.U. (A) 275/2003
		8	141	Jalan Tanjung Kling - Pelabuhan Tanjung Beruas	1.00	V	P.U. (A) 275/2003
		9	142	Jalan Melaka - Batu Berendam	6.00	I	P.U. (A) 224 /2009
		10	143	Jalan Peringgit - Padang - Padang Jambu - Lebu Ayer Keroh - Plaza Tol Ayer Keroh	11.80	I	P.U. (A) 224 /2009
		11	144	Jalan Kandang - Jasin	23.60	V	P.U. (A) 275/2003
		12	191	Jalan Lama Pekan Alor Gajah	5.50	V	P.U. (A) 275/2003
		13	192	Jalan Pantai, Bandar Melaka	3.10	V	P.U. (A) 275/2003
		14	33	Jalan Sungai Udang-Ayer Keroh	23.10	V	P.U. (A) 275/2003
		15	264	Jalan Semabok-Gapam-Ayer Keroh	9.90	V	P.U. (A) 275/2003
8	Johor	1	1	Sempadan Antarabangsa Malaysia/Singapura - Tambak Johor - Senai	28.29	I	P.U. (A) 275/2003
		2	1	Jalan Senai - Gemas	187.52	I	P.U. (A) 275/2003
		3	3	Jalan Johor Bahru - Endau	168.46	I	P.U. (A) 224 /2009
		4	5	Jalan Johor Bahru - Pontian - Batu Pahat - Muar - Melaka	182.53	I	P.U. (A) 224 /2009
		5	12	Jalan Segamat - Kuantan (Lebuhraya Tun Razak)	19.58	I	P.U. (A) 275/2003
		6	16	Jalan Lapangan Terbang Sultan Ismail	4.82	I	P.U. (A) 224 /2009
		7	17	Jalan Pelabuhan Pasir Gudang	29.80	I	P.U. (A) 275/2003
		8	23	Jalan Muar - Segamat	76.27	V	P.U. (A) 275/2003
		9	24	Jalan Muar - Yong Peng	65.31	V	P.U. (A) 275/2003
		10	50	Jalan Batu Pahat - Ayer Hitam - Jemaluang	135.28	I	P.U. (A) 224 /2009
		11	85	Jalan Parit Yusuf, Muar	15.14	I	P.U. (A) 224 /2009
		12	89	Jalan Tanjung Belungkor	16.93	I	P.U. (A) 224 /2009
		13	90	Jalan Desaru	4.90	I	P.U. (A) 224 /2009
		14	91	Jalan Kota Tinggi - Kluang	81.60	V	P.U. (A) 275/2003
		15	92	Jalan Kota Tinggi - Sungai Rengit	66.80	V	P.U. (A) 275/2003
		16	93	Jalan Sungai Sayong	14.32	V	P.U. (A) 275/2003
		17	94	Jalan Kota Tinggi - Kulai	36.01	V	P.U. (A) 275/2003
		18	95	Jalan Pontian Kechil - Kukup	19.80	I	P.U. (A) 224 /2009
		19	96	Jalan Benut - Simpang Renggam	19.56	I	P.U. (A) 224 /2009
				20	99	Jalan Lok Heng	39.63

Catatan : \* Rujuk Jadual 5.1 Berat Dengan Muatan Kenderaan Berat Yang Diwartakan P. U. (A) 226 (Pindaan Tahun 2017)

**JADUAL 5.2 : PERINTAH SEKATAN BERAT JALAN PERSEKUTUAN UTAMA  
SEHINGGA 31 DISEMBER 2017**

NO.	NEGERI	BIL. DALAM WARTA	NO. LALUAN	KETERANGAN RINGKAS LALUAN	PANJANG JALAN (km)	*SENARAI KELAS BEBAN	NO. WARTA/TAHUN
8	Johor	21	172	Jalan Hospital, Jalan Rambutan dan Jalan Mohd. Salim, Kluang	2.60	V	P.U. (A) 275/2003
		22	173	Jalan Besar, Kluang	2.87	V	P.U. (A) 275/2003
		23	177	Jalan masuk ke Pelabuhan Tanjung Pelepas	6.60	I	P.U. (A) 275/2003
		24	178	Jalan Cabang	2.73	I	P.U. (A) 275/2003
		25	188	Jalan Lingkaran Dalam Johor Bahru	4.81	V	P.U. (A) 275/2003
		26	184	Jalan Padang Tembak, Kluang	12.00	V	P.U. (A) 275/2003
		27	212	Jalan Tanjung Sedili	18.30	V	P.U. (A) 275/2003
		28	213	Jalan Kuala Sedili Kecil - Tanjung Sedili	12.45	V	P.U. (A) 275/2003
		29	224	Jalan Pintas Muar	13.88	V	P.U. (A) 275/2003
		30	-	Jalan Tun Abdul Razak ke kompleks Kastam Imigresen dan Kuarantin	1.30	V	P.U. (A) 275/2003
		31	-	Kompleks Kastam Imigresen dan Kuarantin ke Jalan Lingkaran Dalam	0.20	V	P.U. (A) 275/2003
		32	188	Persimpangan Bertingkat No.1, Jalan Lingkaran Dalam	1.55	V	P.U. (A) 275/2003
		33	19	Lebuh AMJ	0.40	V	P.U. (A) 275/2003
		34	52	Lebuh Raya Sultan Iskandar	14.50	V	P.U. (A) 275/2003
		35	35	Jalan Permas Jaya-Pasir Gudang	13.40	V	P.U. (A) 275/2003
9	Pahang	1	2	Jalan Kuala Lumpur - Kuantan	180.45	I	P.U. (A) 224 /2009
		2	2	Jalan Kuala Lumpur - Pelabuhan Kuantan	20.64	I	P.U. (A) 224 /2009
		3	3	Jalan Kuantan - Cukai	60.72	I	P.U. (A) 275/2003
		4	3	Jalan Kuantan - Endau	149.80	I	P.U. (A) 224 /2009
		5	8	Jalan Bentong - Gua Musang	198.50	I	P.U. (A) 224 /2009
		6	9	Jalan Karak - Manchis	43.03	III	P.U. (A) 275/2003
		7	10	Jalan Temerloh - Kemayan	51.64	III	P.U. (A) 275/2003
		8	11	Lebuhraya Bahau - Keratong	34.82	V	P.U. (A) 275/2003
		9	12	Lebuhraya Kuantan - Segamat (Lebuhraya Tun Razak)	127.22	I	P.U. (A) 275/2003
		10	14	Lebuhraya Jerangau - Jabor	2.93	V	P.U. (A) 275/2003
		11	55	Jalan Teranum - Gap	20.76	V	P.U. (A) 275/2003
		12	56	Jalan Gap - Bukit Fraser	7.72	I	P.U. (A) 224 /2009
		13	59	Jalan Tapah - Cameron Highlands	19.61	III	P.U. (A) 275/2003
		14	62	Jalan Bukit Tajau - Bandar Pusat Jengka	37.80	I	P.U. (A) 224 /2009
		15	63	Jalan Leban Chondong - Bukit Ibam	72.83	I	P.U. (A) 224 /2009

Catatan : \* Rujuk Jadual 5.1 Berat Dengan Muatan Kenderaan Berat Yang Diwartakan P. U. (A) 226 (Pindaan Tahun 2017)

**JADUAL 5.2 : PERINTAH SEKATAN BERAT JALAN PERSEKUTUAN UTAMA  
SEHINGGA 31 DISEMBER 2017**

NO.	NEGERI	BIL. DALAM WARTA	NO. LALUAN	KETERANGAN RINGKAS LALUAN	PANJANG JALAN (km)	*SENARAI KELAS BEBAN	NO. WARTA/TAHUN
9	Pahang	16	64	Jalan Maran - Jerantut - Benta	147.81	III	P.U. (A) 275/2003
		17	68	Jalan Kuala Lumpur - Bentong (Jalan Lama Bentong)	34.10	III	P.U. (A) 275/2003
		18	82	Jalan Pekan - Batu Balik	46.28	III	P.U. (A) 275/2003
		19	83	Jalan Utama Jengka Utara/Selatan	49.60	I	P.U. (A) 224 /2009
		20	87	Jalan Temerloh - Mentakab	15.65	I	P.U. (A) 275/2003
		21	88	Jalan Sambung ke Jalan Pintas Temerloh - Mentakab	5.67	I	P.U. (A) 275/2003
		22	98	Jalan Temerloh - Jerantut	56.21	I	P.U. (A) 224 /2009
		23	121	Jalan Sambung Kuala Lumpur/Karak - Bentong	0.40	V	P.U. (A) 275/2003
		24	135	Jalan Telok Sisek (Jalan Telok Chempedak)	5.27	V	P.U. (A) 275/2003
		25	148	Jalan Baru Gap - Fraser's Hill	9.00	V	P.U. (A) 275/2003
		26	59	Jalan Berinchang - Blue Valley, Cameron Highlands	25.28	V	P.U. (A) 275/2003
		27	183	Jalan Padang Lalang - Tanjung Lumpur - Kampung Baharu, Kuantan	16.60	V	P.U. (A) 275/2003
		28	218	Jalan Lama Bentong - Raub	35.00	V	P.U. (A) 275/2003
		29	222	Jalan Masuk ke Bandar MEC	1.70	V	P.U. (A) 275/2003
		30	227	Jalan Tengku Muhamad	3.24	V	P.U. (A) 275/2003
		31	229	Jalan Permatang Badak	2.83	V	P.U. (A) 275/2003
		32	230	Jalan Kuantan - Cherok Paloh	24.59	V	P.U. (A) 275/2003
		33	231	Jalan Sungai Lembing	35.97	V	P.U. (A) 275/2003
		34	232	Jalan Pekan Sehari Kampung Awah	6.55	V	P.U. (A) 275/2003
		35	234	Jalan Jerantut - Kuala Lipis	61.66	V	P.U. (A) 275/2003
		36	235	Jalan Berchang - Sungai Koyan	24.07	V	P.U. (A) 275/2003
		37	236	Jalan Bolok - Mempaga	14.03	V	P.U. (A) 275/2003
		38	238	Jalan Haji Ahmad	3.77	V	P.U. (A) 275/2003
		39	185	Jalan Pos Slim - Lojing	11.70	V	P.U. (A) 275/2003
40	101	Jalan Pintas Gebeng	13.70	V	P.U. (A) 275/2003		
41	102	Jalan Pos Betau-Lembah Bertam	79.23	V	P.U. (A) 275/2003		
42	34	Jalan Central Spine	13.20	V	P.U. (A) 275/2003		
43	34	Jalan Central Spine	11.90	V	P.U. (A) 275/2003		
44	34	Jalan Central Spine	12.40	V	P.U. (A) 275/2003		
10	Terengganu	1	3	Jalan Kuala Terengganu - Kuantan	155.77	I	P.U. (A) 275/2003
		2	3	Jalan Kuala Terengganu - Kota Bharu	115.79	I	P.U. (A) 224 /2009
		3	14	Jalan Kuala Terengganu - Bukit Besi	69.59	I	P.U. (A) 224 /2009

Catatan : \* Rujuk Jadual 5.1 Berat Dengan Muatan Kenderaan Berat Yang Diwartakan P. U. (A) 226 (Pindaan Tahun 2017)

**JADUAL 5.2 : PERINTAH SEKATAN BERAT JALAN PERSEKUTUAN UTAMA  
SEHINGGA 31 DISEMBER 2017**

NO.	NEGERI	BIL. DALAM WARTA	NO. LALUAN	KETERANGAN RINGKAS LALUAN	PANJANG JALAN (km)	*SENARAI KELAS BEBAN	NO. WARTA/TAHUN		
10	Terengganu	4	14	Jalan Jerangau - Jabor	107.11	I	P.U. (A) 224 /2009		
		5	65	Jalan Masuk ke Lapangan Terbang Sultan Mahmud	4.83	V	P.U. (A) 275/2003		
		6	84	Jalan Jerteh - Kuala Besut	15.40	V	P.U. (A) 275/2003		
		7	106	Jalan Ajil - Kuala Berang	8.87	V	P.U. (A) 275/2003		
		8	122	Jalan Jerangau - Jabor (Penghantar 5)	28.70	I	P.U. (A) 224 /2009		
		9	123	Jalan Jerangau - Jabor (Penghantar 4)	7.83	I	P.U. (A) 224 /2009		
		10	124	Jalan Jerangau - Jabor (Penghantar 2)	16.05	I	P.U. (A) 224 /2009		
		11	125	Jalan Jerangau - Jabor (Penghantar 3)	6.80	I	P.U. (A) 224 /2009		
		12	126	Jalan Jerangau - Jabor (Penghantar 1)	9.72	I	P.U. (A) 224 /2009		
		13	127	Jalan Kuala Dungun	2.74	I	P.U. (A) 224 /2009		
		14	128	Jalan Jerangau - Jabor (Penghantar 6)	12.39	I	P.U. (A) 224 /2009		
		15	132	Jalan Bukit Besi - Dungun	31.40	V	P.U. (A) 275/2003		
		16	174	Jalan Sultan Zainal Abidin dan Jalan Sultan Mahmud	3.31	V	P.U. (A) 275/2003		
		17	189	Jalan Seberang Jertih Ke Sempadan Negeri Kelantan Darul Naim	18.76	V	P.U. (A) 275/2003		
		18	145	Jalan Pintas Teluk Kalong	15.70	I	P.U. (A) 224 /2009		
		19	146	Jalan Pintas Teluk Kalong	1.79	V	P.U. (A) 275/2003		
		20	215	Jalan Semarak	3.50	V	P.U. (A) 275/2003		
		21	216	Jalan Kompleks Sukan	2.70	V	P.U. (A) 275/2003		
		22	247	Jalan Kuala Berang - Sungai Tong	38.90	V	P.U. (A) 275/2003		
		23	249	Jalan Bukit Diman - Felda Tersat	13.20	V	P.U. (A) 275/2003		
		24	65	Jalan Sultan Mizan	6.40	V	P.U. (A) 275/2003		
		25	237	Jalan Cukai-Air Putih	28.00	V	P.U. (A) 275/2003		
		26	185	Jalan Aring 8-Kenyir-Kuala Jeneris	74.50	V	P.U. (A) 275/2003		
		27	-	Jalan Penghubung Lebuhraya Pantai Timur-Bukit Payung	15.716	V	P.U. (A) 275/2003		
		11	Kelantan	1	3	Jalan Kota Bharu - Rantau Panjang	39.60	V	P.U. (A) 275/2003
				2	3	Jalan Kota Bharu - Kuala Terengganu	50.66	V	P.U. (A) 275/2003
				3	4	Jalan Pasir Puteh - Machang	24.65	I	P.U. (A) 224 /2009
4	4			Jalan Machang - Jeli	60.85	I	P.U. (A) 224 /2009		
5	4			Jalan Gerik - Jeli (Lebuhraya Timur Barat)	30.45	I	P.U. (A) 224 /2009		
6	8			Jalan Kota Bharu - Gua Musang	204.20	I	P.U. (A) 224 /2009		
7	57			Jalan Kota Bharu - Pengkalan Chepa	9.75	I	P.U. (A) 224 /2009		

Catatan : \* Rujuk Jadual 5.1 Berat Dengan Muatan Kenderaan Berat Yang Diwartakan P. U. (A) 226 (Pindaan Tahun 2017)

**JADUAL 5.2 : PERINTAH SEKATAN BERAT JALAN PERSEKUTUAN UTAMA  
SEHINGGA 31 DISEMBER 2017**

NO.	NEGERI	BIL. DALAM WARTA	NO. LALUAN	KETERANGAN RINGKAS LALUAN	PANJANG JALAN (km)	*SENARAI KELAS BEBAN	NO. WARTA/ TAHUN
11	Kelantan	8	66	Jalan Dabong - Jeli	53.60	I	P.U. (A) 224 /2009
9		129	Jalan Pasir Mas - Tanah Merah	34.12	V	P.U. (A) 275/2003	
10		130	Jalan Wakaf Che Yeh - Salor - Pasir Mas	13.85	V	P.U. (A) 275/2003	
11		131	Jalan Kubang Kerian - Sabak	10.98	III	P.U. (A) 275/2003	
12		134	Jalan Kota Bharu - Pengkalan Kubor	21.87	III	P.U. (A) 275/2003	
13		187	Jalan Kubang Kerian - Sabak	3.299	V	P.U. (A) 275/2003	
14		185	Jalan Gua Musang - Kampong Kuala Betis	24.30	V	P.U. (A) 275/2003	
15		196	Jalan Panglima Bayu - Rantau Panjang - Jeram Perdah	37.17	V	P.U. (A) 275/2003	
16		197	Jalan Tok Deh - Gual Perioik	2.43	V	P.U. (A) 275/2003	
17		198	Jalan Jedok - Air Canal - Legeh	14.09	V	P.U. (A) 275/2003	
18		199	Jalan Batu Gajah - Lawang	6.79	V	P.U. (A) 275/2003	
19		200	Jalan Bukit Bunga - Jenok - Bukit Nangka	10.49	V	P.U. (A) 275/2003	
20		201	Jalan Nibong - Jakar - Bukit Bunga	3.47	V	P.U. (A) 275/2003	
21		202	Jalan Air Canal - Lakota	14.54	V	P.U. (A) 275/2003	
22		203	Jalan Air Lanas - Legeh - Sg. Satan	6.03	V	P.U. (A) 275/2003	
23		204	Jalan Gemang - Kg. Labu	1.80	V	P.U. (A) 275/2003	
24		205	Jalan Gunong - Batu Melintang - Kg. Lawar	7.82	V	P.U. (A) 275/2003	
25		206	Jalan Batu Melintang - Kalai	5.39	V	P.U. (A) 275/2003	
26		66	Jalan Sungai Sam - Dabong	63.00	I	P.U. (A) 224 /2009	
27		185	Jalan Lojing - Pos Blau - Kampong Kuala Betis	66.35	V	P.U. (A) 275/2003	
28		189	Jalan Pesisir Pantai Kelantan (Jalan Semarak - Cherang Ruku - Air Tawar - Melawi)	33.90	V	P.U. (A) 275/2003	
29		207	Jalan Pasir Mas - Salor	12.00	V	P.U. (A) 275/2003	
30		208	Jalan Tendong - Mulong	2.80	I	P.U. (A) 224 /2009	
31		209	Jalan Pasir Hor - Wakaf Che Yeh	4.22	V	P.U. (A) 275/2003	
32		210	Jalan Pintas Pasir Puteh	2.43	V	P.U. (A) 275/2003	
33		211	Jalan Kubang Kerian - Bachok	15.58	I	P.U. (A) 224 /2009	
34		223	Jalan ke Pantai Cahaya Bulan	10.50	V	P.U. (A) 275/2003	
35		185	Jalan Chiku - Aring	25.36	V	P.U. (A) 275/2003	
36		259	Jalan Sultan Ismail Petra	7.58	V	P.U. (A) 275/2003	
37		260	Jalan Pasir Mas - Pohon Tanjong	11.44	V	P.U. (A) 275/2003	
38		261	Jalan Tanah Merah - Lubok Jong	25.99	V	P.U. (A) 275/2003	
39		482	Jalan Pasir Puteh - Tok Bali	12.50	V	P.U. (A) 275/2003	
40		483	Jalan Pintasan Pasir Mas	5.20	V	P.U.(A) 275/2003	

Catatan : \* Rujuk Jadual 5.1 Berat Dengan Muatan Kenderaan Berat Yang Diwartakan P. U. (A) 226 (Pindaan Tahun 2017)

**JADUAL 5.2 : PERINTAH SEKATAN BERAT JALAN PERSEKUTUAN UTAMA  
SEHINGGA 31 DISEMBER 2017**

NO.	NEGERI	BIL. DALAM WARTA	NO. LALUAN	KETERANGAN RINGKAS LALUAN	PANJANG JALAN (km)	*SENARAI KELAS BEBAN	NO. WARTA/ TAHUN
12	Sabah	1	1	Jalan Kota Kinabalu - Kudat	190.71	II	P.U. (A) 275/2003
		2	1	Jalan Kota Kinabalu - Sindumin	160.21	II	P.U. (A) 275/2003
		3	22	Jalan Kota Kinabalu - Sandakan	310.83	II	P.U. (A) 275/2003
		4	13	Jalan Sandakan - Tawau	267.69	II	P.U. (A) 275/2003
		5	502	Jalan Beaufort - Menumbok	70.81	II	P.U. (A) 275/2003
		6	501	Kota Kinabalu - Penampang - Lok Kawi	19.57	II	P.U. (A) 275/2003
		7	503	Jalan Berungis - Kota Belud	38.10	II	P.U. (A) 275/2003
		8	500	Jalan Kota Kinabalu - Keningau - Tenom	163.70	III	P.U. (A) 275/2003
13	Sarawak	1	1	Jalan Sematan - Lundu - Batu Kawa - Kuching	102.10	II	P.U. (A) 275/2003
		2	1	Jalan Kuching - Sibul	429.50	II	P.U. (A) 275/2003
		3	1	Jalan Sibul - Bintulu	190.90	II	P.U. (A) 275/2003
		4	1	Jalan Bintulu - Miri	203.00	II	P.U. (A) 275/2003
		5	1	Jalan Miri - Lutong - Kuala Baram - Sempadan Brunei	35.20	III	P.U. (A) 275/2003
		6	1	Jalan Sempadan Brunei - Limbang	43.00	III	P.U. (A) 275/2003
		7	1	Jalan Limbang - Pandaruan	14.00	III	P.U. (A) 275/2003
		8	1	Jalan Temburong - Lawas	24.90	III	P.U. (A) 275/2003
		9	1	Jalan Lawas - Merapok - Sindumin	34.50	III	P.U. (A) 275/2003
		10	21	Jalan Serian - Tebedu - Sempadan Indonesia	35.20	I	P.U. (A) 288/2012
		11	800	Bintulu - Tanjong Kidurong	18.50	I	P.U. (A) 288/2012
		12	801	Kuching By Pass	9.10	I	P.U. (A) 288/2012
		13	25	Jalan Utama Batang Ai	38.10	II	P.U. (A) 275/2003
		14	802	Jalan Datuk Mohd. Musa	20.74	I	P.U. (A) 288/2012
		15	803	Jalan Bakun	128.46	V	P.U. (A) 275/2003

Catatan : \* Rujuk Jadual 5.1 Berat Dengan Muatan Kenderaan Berat Yang Diwartakan P. U. (A) 226 (Pindaan Tahun 2017)

**JADUAL 5.3 : PERINTAH SEKATAN BERAT JALAN PERSEKUTUAN FELDA (LKTP)  
SEHINGGA 31 DISEMBER 2017**

NO.	NEGERI	NOMBOR LALUAN	SKIM FELDA	JALAN MASUK (km)	JALAN KAMPUNG (km)	JALAN MASUK		JALAN KAMPUNG	
						*SENARAI KELAS BEBAN	NO. WARTA/TAHUN	*SENARAI KELAS BEBAN	NO. WARTA/TAHUN
1	Perlis	1000	Mata Air	0.93	8.08	III	P.U. (A) 275/2003	IV	P.U. (A) 275/2003
		1001	Rimba Mas	0.69	6.26	III	P.U. (A) 275/2003	IV	P.U. (A) 275/2003
		1002	Chuping	7.49	25.64	III	P.U. (A) 275/2003	IV	P.U. (A) 275/2003
2	Kedah	1050	Bukit Tangga	5.21	8.42	III	P.U. (A) 275/2003	IV	P.U. (A) 275/2003
		1051	Batu Lapan	4.03	3.54	III	P.U. (A) 275/2003	IV	P.U. (A) 275/2003
		1052	Guar Napai	2.42	5.27	III	P.U. (A) 275/2003	IV	P.U. (A) 275/2003
		1053	Bukit Tembaga	3.22	7.94	III	P.U. (A) 275/2003	IV	P.U. (A) 275/2003
		1054	Lubuk Merbau	10.86	17.86	III	P.U. (A) 275/2003	IV	P.U. (A) 275/2003
		1055	Teloi Kanan	8.16	7.25	III	P.U. (A) 275/2003	IV	P.U. (A) 275/2003
		1056	Teloi Timur (Kilang Getah)	0.44	-	III	P.U. (A) 271/2003	-	P.U. (A) 275/2003
		1057	Gunung Bongsu	0.80	8.94	III	P.U. (A) 271/2003	IV	P.U. (A) 275/2003
		-	Laka Selatan	-	17.68	-	P.U. (A) 271/2003	V	P.U. (A) 275/2003
		-	Sungai Tiang	-	14.80	-	P.U. (A) 271/2003	IV	P.U. (A) 275/2003
-	Teloi Timur	-	0.37	III	P.U. (A) 271/2003	IV	P.U. (A) 275/2003		
3	Perak	1145	Lasah	16.64	7.97	III	P.U. (A) 271/2003	IV	P.U. (A) 275/2003
		1146	Bersia	4.78	8.29	III	P.U. (A) 271/2003	IV	P.U. (A) 275/2003
		1147	Papulut	4.02	10.91	III	P.U. (A) 271/2003	IV	P.U. (A) 275/2003
		1148	Ijok	5.22	11.72	III	P.U. (A) 271/2003	IV	P.U. (A) 275/2003
		1149	Sg. Klah	5.64	6.67	III	P.U. (A) 271/2003	IV	P.U. (A) 275/2003
		1150	Sg. Behrang	0.66	10.50	III	P.U. (A) 271/2003	IV	P.U. (A) 275/2003
		1151	Trolak Utara	3.03	10.44	III	P.U. (A) 271/2003	IV	P.U. (A) 275/2003
		1152	Trolak Selatan	3.22	13.26	III	P.U. (A) 271/2003	IV	P.U. (A) 275/2003
		1153	Trolak Timur	2.22	15.35	III	P.U. (A) 271/2003	IV	P.U. (A) 275/2003
		1154	Besout 5	9.35	7.79	V	P.U. (A) 271/2003	IV	P.U. (A) 275/2003
		1155	Lawin Selatan	0.90	8.64	III	P.U. (A) 271/2003	IV	P.U. (A) 275/2003
		1156	Lawin Utara	0.90	8.64	V	P.U. (A) 271/2003	V	P.U. (A) 275/2003
		1157	Lepang Nenering	23.02	-	V	P.U. (A) 271/2003	V	P.U. (A) 275/2003
		-	Lepang Nenering 1 & 2	-	14.20	V	P.U. (A) 271/2003	V	P.U. (A) 275/2003
		-	Besout 1, 2 dan 3	-	2.15	V	P.U. (A) 271/2003	IV	P.U. (A) 275/2003
-	Besout 4	-	10.64	V	P.U. (A) 271/2003	V	P.U. (A) 275/2003		

Catatan : \* Rujuk Jadual 5.1 Berat Dengan Muatan Kenderaan Berat Yang Diwartakan P. U. (A) 226 (Pindaan Tahun 2017)

**JADUAL 5.3 : PERINTAH SEKATAN BERAT JALAN PERSEKUTUAN FELDA (LKTP)  
SEHINGGA 31 DISEMBER 2017**

NO.	NEGERI	NOMBOR LALUAN	SKIM FELDA	JALAN MASUK (km)	JALAN KAMPUNG (km)	JALAN MASUK		JALAN KAMPUNG	
						*SENARAI KELAS BEBAN	NO. WARTA/TAHUN	*SENARAI KELAS BEBAN	NO. WARTA/TAHUN
4	Selangor	1205	Sg. Tenggi	10.45	15.36	III	P.U. (A) 271/2003	IV	P.U. (A) 275/2003
		1206	Kg. Soeharto	8.24	15.82	III	P.U. (A) 271/2003	IV	P.U. (A) 275/2003
		1207	Gedangsa	10.36	19.66	III	P.U. (A) 271/2003	IV	P.U. (A) 275/2003
		1208	Sg. Buaya	6.39	12.03	III	P.U. (A) 271/2003	IV	P.U. (A) 275/2003
		1209	Sg.Tengi Selatan	6.93	7.02	V	P.U. (A) 271/2003	V	P.U. (A) 275/2003
		1210	Bukit Cerakah 1 & 2	6.00	10.20	V	P.U. (A) 271/2003	V	P.U. (A) 275/2003
5	Negeri Sembilan	1265	Sendayan	16.40	8.85	III	P.U. (A) 224 /2009	IV	P.U. (A) 275/2003
		1266	LBJ	11.50	5.25	III	P.U. (A) 224 /2009	IV	P.U. (A) 275/2003
		1267	Bukit Jalor	5.60	11.75	III	P.U. (A) 224 /2009	IV	P.U. (A) 275/2003
		1268	Serting 1 - 4	10.30	38.60	III	P.U. (A) 224 /2009	IV	P.U. (A) 275/2003
		1269	Serting (Kilang Sawit)	1.40	-	III	P.U. (A) 224 /2009	V	P.U. (A) 275/2003
		1270	Jalan Utama Serting Hilir	11.80	15.18	III	P.U. (A) 224 /2009	V	P.U. (A) 275/2003
		1271	Lui Selatan/ Tembangau	16.23	-	III	P.U. (A) 224 /2009	-	P.U. (A) 275/2003
		1272	Sg. Lui	1.01	3.04	III	P.U. (A) 224 /2009	IV	P.U. (A) 275/2003
		1273	Lui Selatan	3.40	13.80	III	P.U. (A) 224 /2009	IV	P.U. (A) 275/2003
		1274	Lui Timur	3.70	12.60	III	P.U. (A) 224 /2009	IV	P.U. (A) 275/2003
		1275	Kepis	9.50	10.00	III	P.U. (A) 224 /2009	IV	P.U. (A) 275/2003
		1276	Jalan Utama Bukit Rokan	20.16	-	III	P.U. (A) 224 /2009	V	P.U. (A) 275/2003
		1277	Bukit Rokan Utara	1.00	11.28	III	P.U. (A) 224 /2009	IV	P.U. (A) 275/2003
		1278	Bukit Rokan Barat	3.40	9.10	III	P.U. (A) 224 /2009	IV	P.U. (A) 275/2003
		1279	Jelai Gemas 1 - 4	18.80	48.70	III	P.U. (A) 224 /2009	IV	P.U. (A) 275/2003
		1280	Jelai Gemas Tambahan	4.30	-	III	P.U. (A) 224 /2009	-	P.U. (A) 275/2003
		1281	Jalan Utama Pasoh 1 dan 4	5.76	-	III	P.U. (A) 224 /2009	-	P.U. (A) 275/2003
		1282	Jalan Utama Pasoh 2 dan 3	16.75	-	III	P.U. (A) 224 /2009	-	P.U. (A) 275/2003
1283	Jalan Utama Palong	30.20	-	III	P.U. (A) 224 /2009	-	P.U. (A) 275/2003		
1284	Jalan Loop Palong 5, 9,10 & 13	21.70	-	III	P.U. (A) 224 /2009	-	P.U. (A) 275/2003		

Catatan : \* Rujuk Jadual 5.1 Berat Dengan Muatan Kenderaan Berat Yang Diwartakan P. U. (A) 226 (Pindaan Tahun 2017)

**JADUAL 5.3 : PERINTAH SEKATAN BERAT JALAN PERSEKUTUAN FELDA (LKTP)  
SEHINGGA 31 DISEMBER 2017**

NO.	NEGERI	NOMBOR LALUAN	SKIM FELDA	JALAN MASUK (km)	JALAN KAMPUNG (km)	JALAN MASUK		JALAN KAMPUNG	
						*SENARAI KELAS BEBAN	NO. WARTA/TAHUN	*SENARAI KELAS BEBAN	NO. WARTA/TAHUN
5	Negeri Sembilan	1285	Palong 8 (Kilang Getah)	1.90	-	III	P.U. (A) 224/2009	-	P.U. (A) 275/2003
		1286	Palong 2	3.67	12.32	III	P.U. (A) 224/2009	IV	P.U. (A) 275/2003
		1287	Palong 3	2.51	9.86	III	P.U. (A) 224/2009	IV	P.U. (A) 275/2003
		1288	Palong 4, 5 & 6	0.96	32.70	III	P.U. (A) 224/2009	IV	P.U. (A) 275/2003
		1289	Palong 7 dan 8	0.80	26.10	III	P.U. (A) 224/2009	IV	P.U. (A) 275/2003
		1290	Palong 9, 10 dan 11	2.00	25.90	III	P.U. (A) 224/2009	IV	P.U. (A) 275/2003
		1291	Palong 12 dan 13	2.48	21.07	III	P.U. (A) 224/2009	IV	P.U. (A) 275/2003
		1292	Titi	2.80	5.30	V	P.U. (A) 271/2003	V	P.U. (A) 275/2003
		1293	Serting Hilir 4 - 7	-	40.72	-	P.U. (A) 271/2003	V	P.U. (A) 275/2003
		-	Serting 4 (tambahan)	-	1.60	-	P.U. (A) 271/2003	V	P.U. (A) 275/2003
		-	Palong 14, 15 & 16	-	23.50	-	P.U. (A) 271/2003	V	P.U. (A) 275/2003
		-	Palong 16 - Tembangau	7.10	-	V	P.U. (A) 271/2003	-	P.U. (A) 275/2003
		-	Sg. Kelamah	-	10.88	-	P.U. (A) 271/2003	IV	P.U. (A) 275/2003
		-	Lui Barat	-	6.60	-	P.U. (A) 271/2003	IV	P.U. (A) 275/2003
		-	Lui Muda	-	5.60	-	P.U. (A) 271/2003	IV	P.U. (A) 275/2003
		-	Bukit Rokan	-	14.40	-	P.U. (A) 271/2003	IV	P.U. (A) 275/2003
		-	Pasoh 1	-	13.41	-	P.U. (A) 271/2003	IV	P.U. (A) 275/2003
		-	Pasoh 2	-	11.92	-	P.U. (A) 271/2003	IV	P.U. (A) 275/2003
		-	Pasoh 3	-	12.74	-	P.U. (A) 271/2003	IV	P.U. (A) 275/2003
-	Pasoh 4	-	10.08	-	P.U. (A) 271/2003	IV	P.U. (A) 275/2003		
-	Pasir Besar	-	12.19	-	P.U. (A) 271/2003	IV	P.U. (A) 275/2003		
-	Palong 1	-	12.78	-	P.U. (A) 271/2003	IV	P.U. (A) 275/2003		
6	Melaka	1335	Bukit Senggeh	6.72	11.79	III	P.U. (A) 271/2003	IV	P.U. (A) 275/2003
		-	Hutan Percha	-	6.32	-	P.U. (A) 271/2003	IV	P.U. (A) 275/2003
		-	Solok Menggong	-	1.88	-	P.U. (A) 271/2003	IV	P.U. (A) 275/2003
		-	Machap	-	1.95	-	P.U. (A) 271/2003	IV	P.U. (A) 275/2003
		-	Kemendore	-	1.78	-	P.U. (A) 271/2003	IV	P.U. (A) 275/2003
7	Johor	1374	Cahaya Baru	5.74	12.32	III	P.U. (A) 271/2003	IV	P.U. (A) 275/2003
		1375	Ulu Tebrau	7.46	13.12	III	P.U. (A) 271/2003	IV	P.U. (A) 275/2003

Catatan : \* Rujuk Jadual 5.1 Berat Dengan Muatan Kenderaan Berat Yang Diwartakan P. U. (A) 226 (Pindaan Tahun 2017)

**JADUAL 5.3 : PERINTAH SEKATAN BERAT JALAN PERSEKUTUAN FELDA (LKTP)  
SEHINGGA 31 DISEMBER 2017**

NO.	NEGERI	NOMBOR LALUAN	SKIM FELDA	JALAN MASUK (km)	JALAN KAMPUNG (km)	JALAN MASUK		JALAN KAMPUNG	
						*SENARAI KELAS BEBAN	NO. WARTA/TAHUN	*SENARAI KELAS BEBAN	NO. WARTA/TAHUN
7	Johor	1376	Bukit Batu	2.46	8.42	III	P.U. (A) 271/2003	IV	P.U. (A) 275/2003
		1377	Bukit Permai	2.82	5.46	III	P.U. (A) 271/2003	IV	P.U. (A) 275/2003
		1378	Bukit Serampang	1.20	14.08	III	P.U. (A) 271/2003	IV	P.U. (A) 275/2003
		1379	Sri Ledang	3.00	9.36	III	P.U. (A) 271/2003	IV	P.U. (A) 275/2003
		1380	Lenga	0.38	8.49	III	P.U. (A) 271/2003	IV	P.U. (A) 275/2003
		1381	Air Hitam	2.18	8.05	III	P.U. (A) 271/2003	IV	P.U. (A) 275/2003
		1382	Tenang	2.46	5.20	III	P.U. (A) 271/2003	IV	P.U. (A) 275/2003
		1383	Kemelah	6.16	8.42	III	P.U. (A) 271/2003	IV	P.U. (A) 275/2003
		1384	Medoi	8.00	12.82	III	P.U. (A) 271/2003	IV	P.U. (A) 275/2003
		1385	Redong	7.10	20.46	III	P.U. (A) 271/2003	IV	P.U. (A) 275/2003
		1386	Pemanis	6.90	22.90	III	P.U. (A) 271/2003	IV	P.U. (A) 275/2003
		1387	Jalan Utama Kulai	9.33	-	III	P.U. (A) 271/2003	-	P.U. (A) 275/2003
		1388	Taib Andak	9.30	14.29	III	P.U. (A) 271/2003	IV	P.U. (A) 275/2003
		1389	Bukit Besar	0.64	12.53	III	P.U. (A) 271/2003	IV	P.U. (A) 275/2003
		1390	Bukit Ramun	2.06	10.08	III	P.U. (A) 271/2003	IV	P.U. (A) 275/2003
		1391	Pasir Raja	2.10	7.70	III	P.U. (A) 271/2003	IV	P.U. (A) 275/2003
		1392	Endau	1.28	10.53	III	P.U. (A) 271/2003	IV	P.U. (A) 275/2003
		1393	Jalan Utama Tenggaroh	23.04	-	III	P.U. (A) 271/2003	-	P.U. (A) 275/2003
		1394	Tenggaroh 5, 7 dan Tenggaroh Timur 2	6.52	-	III	P.U. (A) 271/2003	-	P.U. (A) 275/2003
		1395	Tenggaroh (Kilang Sawit)	4.71	-	III	P.U. (A) 271/2003	-	P.U. (A) 275/2003
1396	Tenggaroh 1	3.20	11.50	III	P.U. (A) 271/2003	V	P.U. (A) 275/2003		
1397	Jalan Utama Nitar	10.97	-	III	P.U. (A) 271/2003	-	P.U. (A) 275/2003		
1398	Nitar (Kilang Sawit)	2.13	-	III	P.U. (A) 271/2003	-	P.U. (A) 275/2003		
1399	Nitar 1	4.62	11.50	III	P.U. (A) 271/2003	IV	P.U. (A) 275/2003		
1400	Nitar 2	0.24	11.26	III	P.U. (A) 271/2003	IV	P.U. (A) 275/2003		
1401	Air Tawar 1	0.32	12.82	III	P.U. (A) 271/2003	IV	P.U. (A) 275/2003		
1402	Air Tawar 2	0.32	14.32	III	P.U. (A) 271/2003	IV	P.U. (A) 275/2003		
1403	Air Tawar 3	0.64	12.21	III	P.U. (A) 271/2003	IV	P.U. (A) 275/2003		
1404	Air Tawar 4	2.00	10.24	III	P.U. (A) 271/2003	IV	P.U. (A) 275/2003		
1405	Air Tawar 5	0.32	13.54	III	P.U. (A) 271/2003	IV	P.U. (A) 275/2003		
1406	Semenchu	3.70	12.98	III	P.U. (A) 271/2003	IV	P.U. (A) 275/2003		

Catatan : \* Rujuk Jadual 5.1 Berat Dengan Muatan Kenderaan Berat Yang Diwartakan P. U. (A) 226 (Pindaan Tahun 2017)

**JADUAL 5.3 : PERINTAH SEKATAN BERAT JALAN PERSEKUTUAN FELDA (LKTP)  
SEHINGGA 31 DISEMBER 2017**

NO.	NEGERI	NOMBOR LALUAN	SKIM FELDA	JALAN MASUK (km)	JALAN KAMPUNG (km)	JALAN MASUK		JALAN KAMPUNG	
						*SENARAI KELAS BEBAN	NO. WARTA/TAHUN	*SENARAI KELAS BEBAN	NO. WARTA/TAHUN
7	Johor	1407	Aping Timur	0.48	12.48	III	P.U. (A) 271/2003	IV	P.U. (A) 275/2003
		1408	Aping Barat	1.92	10.59	III	P.U. (A) 271/2003	IV	P.U. (A) 275/2003
		1409	Bukit Wa Ha/Spg. Wa Ha/Bukit Easter	4.75	36.27	III	P.U. (A) 271/2003	IV	P.U. (A) 275/2003
		1410	Lok Heng Barat/Timur/Selatan	5.49	24.51	III	P.U. (A) 271/2003	IV	P.U. (A) 275/2003
		1411	Adela (kilang)	1.25	-	III	P.U. (A) 271/2003	-	P.U. (A) 275/2003
		1412	Adela/Sening/Tunggal/Kledang	3.40	45.05	III	P.U. (A) 271/2003	IV	P.U. (A) 275/2003
		1413	Sg. Mas/Papan Timur	0.80	28.90	III	P.U. (A) 271/2003	IV	P.U. (A) 275/2003
		1414	Penggeli Timur/Sg. Sibol	0.80	23.33	III	P.U. (A) 271/2003	IV	P.U. (A) 275/2003
		1415	Linggiu	0.80	11.26	III	P.U. (A) 271/2003	IV	P.U. (A) 275/2003
		1416	Inas	7.59	12.39	III	P.U. (A) 271/2003	IV	P.U. (A) 275/2003
		1417	Maokil 1-4	7.30	24.00	V	P.U. (A) 271/2003	V	P.U. (A) 275/2003
		1418	Palong Timur (Jalan Utama)	13.00	-	V	P.U. (A) 271/2003	-	P.U. (A) 275/2003
		1419	Tenggaroh Selatan 1 & 2	13.99	7.27	V	P.U. (A) 271/2003	V	P.U. (A) 275/2003
		1420	Tenggaroh 6	1.30	9.85	V	P.U. (A) 271/2003	V	P.U. (A) 275/2003
		1421	Tenggaroh 4 (Kilang Koko)	3.00	-	V	P.U. (A) 271/2003	-	P.U. (A) 275/2003
		1422	Simpang Wa Ha (Kilang)	5.05	-	V	P.U. (A) 271/2003	-	P.U. (A) 275/2003
		1423	Layang-layang	2.99	5.53	V	P.U. (A) 271/2003	V	P.U. (A) 275/2003
		1424	Maokil Kilang	2.09	-	V	P.U. (A) 271/2003	-	P.U. (A) 275/2003
		1425	Nitar Timur	10.50	-	V	P.U. (A) 271/2003	-	P.U. (A) 275/2003
		-	Cemplak	-	10.59	-	P.U. (A) 271/2003	IV	P.U. (A) 275/2003
		-	Cemplak Barat	-	4.70	-	P.U. (A) 271/2003	IV	P.U. (A) 275/2003
		-	Sg. Sayong	-	8.60	-	P.U. (A) 271/2003	IV	P.U. (A) 275/2003
		-	Pasak	-	7.78	-	P.U. (A) 271/2003	IV	P.U. (A) 275/2003
		-	Kahang Barat	-	8.69	-	P.U. (A) 271/2003	IV	P.U. (A) 275/2003
		-	Kahang Timur	-	8.51	-	P.U. (A) 271/2003	IV	P.U. (A) 275/2003
-	Ulu Dengar	-	8.17	-	P.U. (A) 271/2003	IV	P.U. (A) 275/2003		
-	Palong Timur 1, 2 & 3	-	18.52	-	P.U. (A) 271/2003	V	P.U. (A) 275/2003		

Catatan : \* Rujuk Jadual 5.1 Berat Dengan Muatan Kenderaan Berat Yang Diwartakan P. U. (A) 226 (Pindaan Tahun 2017)

**JADUAL 5.3 : PERINTAH SEKATAN BERAT JALAN PERSEKUTUAN FELDA (LKTP)  
SEHINGGA 31 DISEMBER 2017**

NO.	NEGERI	NOMBOR LALUAN	SKIM FELDA	JALAN MASUK (km)	JALAN KAMPUNG (km)	JALAN MASUK		JALAN KAMPUNG	
						*SENARAI KELAS BEBAN	NO. WARTA/TAHUN	*SENARAI KELAS BEBAN	NO. WARTA/TAHUN
7	Johor	-	Palong Timur 4 & 5	-	10.69	-	P.U. (A) 271/2003	V	P.U. (A) 275/2003
		-	Tunggal (Tambahan)	-	4.11	-	P.U. (A) 271/2003	V	P.U. (A) 275/2003
		-	Tenggaroh 2 & 4	-	21.00	-	P.U. (A) 271/2003	V	P.U. (A) 275/2003
		-	Tenggaroh 3	-	14.30	-	P.U. (A) 271/2003	V	P.U. (A) 275/2003
		-	Tenggaroh 5 & 7	-	6.52	-	P.U. (A) 271/2003	V	P.U. (A) 275/2003
		-	Tenggaroh Timur 1 & 3	-	10.40	-	P.U. (A) 271/2003	V	P.U. (A) 275/2003
		-	Tenggaroh Timur 2	-	6.21	-	P.U. (A) 271/2003	V	P.U. (A) 275/2003
		-	Bt. Tongkat/Ulu Belitong	-	29.94	-	P.U. (A) 271/2003	V	P.U. (A) 275/2003
		-	Ulu Penggeli	-	11.20	-	P.U. (A) 271/2003	V	P.U. (A) 275/2003
		-	Simpang Wa Ha (Tambahan)	-	7.08	-	P.U. (A) 271/2003	V	P.U. (A) 275/2003
		-	Lok Heng Timur (Tambahan)	-	6.72	-	P.U. (A) 271/2003	V	P.U. (A) 275/2003
		-	Palong Timur 1, 2 & 3 (Tambahan)	-	2.11	-	P.U. (A) 271/2003	V	P.U. (A) 275/2003
		-	Pemanis 1 & 2 (Tambahan)	-	0.98	-	P.U. (A) 271/2003	V	P.U. (A) 275/2003
8	Pahang	1484	Bukit Tajau	0.90	8.53	III	P.U. (A) 224/2009	IV	P.U. (A) 275/2003
		1485	Kg. New Zealand	0.84	11.38	III	P.U. (A) 224/2009	IV	P.U. (A) 275/2003
		1486	Bukit Goh	8.70	15.31	III	P.U. (A) 224/2009	IV	P.U. (A) 275/2003
		1487	Bukit Kuantan	19.69	9.90	III	P.U. (A) 224/2009	IV	P.U. (A) 275/2003
		1488	Sg. Panching Selatan	8.07	9.16	III	P.U. (A) 224/2009	IV	P.U. (A) 275/2003
		1489	Sg. Panching Timur	3.37	8.25	III	P.U. (A) 224/2009	IV	P.U. (A) 275/2003
		1490	Sg. Panching Utara	16.10	11.36	III	P.U. (A) 224/2009	IV	P.U. (A) 275/2003
		1491	Sg. Panching Utara (Kilang Sawit)	0.48	-	III	P.U. (A) 224/2009	-	P.U. (A) 275/2003
		1492	Jalan Utama Lepar Hilir	11.52	10.14	III	P.U. (A) 224/2009	IV	P.U. (A) 275/2003
		1493	Lepar Hilir 1 dan 3	6.27	20.93	III	P.U. (A) 224/2009	IV	P.U. (A) 275/2003
		1494	Lepar Hilir 2	4.02	15.94	III	P.U. (A) 224/2009	IV	P.U. (A) 275/2003
		1495	Lepar Hilir 4	2.56	-	III	P.U. (A) 224/2009	-	P.U. (A) 275/2003

Catatan : \* Rujuk Jadual 5.1 Berat Dengan Muatan Kenderaan Berat Yang Diwartakan P. U. (A) 226 (Pindaan Tahun 2017)

**JADUAL 5.3 : PERINTAH SEKATAN BERAT JALAN PERSEKUTUAN FELDA (LKTP)  
SEHINGGA 31 DISEMBER 2017**

NO.	NEGERI	NOMBOR LALUAN	SKIM FELDA	JALAN MASUK (km)	JALAN KAMPUNG (km)	JALAN MASUK		JALAN KAMPUNG	
						*SENARAI KELAS BEBAN	NO. WARTA/TAHUN	*SENARAI KELAS BEBAN	NO. WARTA/TAHUN
8	Pahang	1496	Lembah Bilut	5.86	13.41	III	P.U. (A) 224 /2009	IV	P.U. (A) 275/2003
		1497	Kg. Sertik	10.18	10.26	III	P.U. (A) 224 /2009	IV	P.U. (A) 275/2003
		-	Bukit Damar	-	10.73	III	P.U. (A) 224 /2009	IV	P.U. (A) 275/2003
		-	Lakum	-	15.18	III	P.U. (A) 224 /2009	IV	P.U. (A) 275/2003
		1498	Jalan Utama Mempaga	32.00	-	III	P.U. (A) 224 /2009	-	P.U. (A) 275/2003
		1499	Mempaga/Krau	18.60	-	III	P.U. (A) 224 /2009	-	P.U. (A) 275/2003
		1500	Mempaga/Lakum/ Bukit Damar	22.37	-	III	P.U. (A) 224 /2009	-	P.U. (A) 275/2003
		-	Mempaga 1	-	10.93	V	P.U. (A) 271/2003	IV	P.U. (A) 275/2003
		-	Mempaga 2 & 3	-	17.30	V	P.U. (A) 271/2003	IV	P.U. (A) 275/2003
		1501	Lembah Klau	2.54	11.44	III	P.U. (A) 224 /2009	IV	P.U. (A) 275/2003
		1502	Krau	6.64	4.58	III	P.U. (A) 224 /2009	IV	P.U. (A) 275/2003
		1503	Sg. Koyan	23.75	21.74	III	P.U. (A) 224 /2009	IV	P.U. (A) 275/2003
		1504	Tersang	3.42	25.35	III	P.U. (A) 224 /2009	IV	P.U. (A) 275/2003
		1505	Tersang (Kilang Sawit)	3.98	4.58	III	P.U. (A) 224 /2009	IV	P.U. (A) 275/2003
		1506	Jalan Utama Kecau	15.60	-	III	P.U. (A) 224 /2009	-	P.U. (A) 275/2003
		-	Kecau 1	-	6.13	-	P.U. (A) 271/2003	IV	P.U. (A) 275/2003
		1507	Jalan Utama Jenderak	13.03	-	V	P.U. (A) 224 /2009	-	P.U. (A) 275/2003
		-	Jenderak Utara	-	11.07	-	P.U. (A) 271/2003	IV	P.U. (A) 275/2003
		-	Jenderak Selatan	-	7.93	-	P.U. (A) 271/2003	IV	P.U. (A) 275/2003
		1508	Sg. Retang	24.65	15.85	III	P.U. (A) 224 /2009	IV	P.U. (A) 275/2003
		-	Padang Piol	-	12.40	-	P.U. (A) 271/2003	IV	P.U. (A) 275/2003
		1509	Mengkuang	2.66	-	III	P.U. (A) 224 /2009	-	P.U. (A) 275/2003
		1510	Jalan Utama Bera	51.99	-	V	P.U. (A) 224 /2009	-	P.U. (A) 275/2003
		1511	Kepayang (Kilang Sawit)	0.66	-	III	P.U. (A) 224 /2009	-	P.U. (A) 275/2003
		1512	Tementi (Kilang Sawit)	1.44	-	III	P.U. (A) 224 /2009	-	P.U. (A) 275/2003
		1513	Purun	0.75	13.85	III	P.U. (A) 224 /2009	IV	P.U. (A) 275/2003
		1514	Mayam	1.31	11.09	III	P.U. (A) 224 /2009	IV	P.U. (A) 275/2003
		1515	Bukit Kepayang	0.53	10.05	III	P.U. (A) 224 /2009	IV	P.U. (A) 275/2003
		-	Sebertak	-	9.03	-	P.U. (A) 224 /2009	IV	P.U. (A) 275/2003

Catatan : \* Rujuk Jadual 5.1 Berat Dengan Muatan Kenderaan Berat Yang Diwartakan P. U. (A) 226 (Pindaan Tahun 2017)

**JADUAL 5.3 : PERINTAH SEKATAN BERAT JALAN PERSEKUTUAN FELDA (LKTP)  
SEHINGGA 31 DISEMBER 2017**

NO.	NEGERI	NOMBOR LALUAN	SKIM FELDA	JALAN MASUK (km)	JALAN KAMPUNG (km)	JALAN MASUK		JALAN KAMPUNG	
						*SENARAI KELAS BEBAN	NO. WARTA/TAHUN	*SENARAI KELAS BEBAN	NO. WARTA/TAHUN
8	Pahang	1516	Tementi	3.12	14.50	III	P.U. (A) 224 /2009	IV	P.U. (A) 275/2003
		-	Rentam	-	8.80	-	P.U. (A) 224 /2009	IV	P.U. (A) 275/2003
		1517	Kumai	1.46	15.69	III	P.U. (A) 224 /2009	IV	P.U. (A) 275/2003
		1518	Jalan Utama Bukit Mendi	26.12	-	III	P.U. (A) 224 /2009	-	P.U. (A) 275/2003
		-	Bukit Mendi	-	8.65	-	P.U. (A) 271/2003	IV	P.U. (A) 275/2003
		1519	Bukit Puchong	4.83	14.49	III	P.U. (A) 224 /2009	IV	P.U. (A) 275/2003
		-	Chemomoi	-	12.40	-	P.U. (A) 271/2003	IV	P.U. (A) 275/2003
		1520	Sg. Kemahal	0.16	9.76	III	P.U. (A) 224 /2009	IV	P.U. (A) 275/2003
		-	Kemasul	-	14.23	-	P.U. (A) 271/2003	IV	P.U. (A) 275/2003
		1521	Jalan Link Kota Gelanggi	12.11	-	III	P.U. (A) 224 /2009	-	P.U. (A) 275/2003
		1522	Jalan Utama K. Gelanggi 2, 4 & 5	10.10	-	III	P.U. (A) 224 /2009	-	P.U. (A) 275/2003
		1523	Kota Gelanggi 1 dan 3	4.53	17.63	III	P.U. (A) 224 /2009	IV	P.U. (A) 275/2003
		-	Kota Gelanggi 2 dan 4	-	16.20	-	P.U. (A) 271/2003	IV	P.U. (A) 275/2003
		-	Kota Gelanggi 5	-	8.40	-	P.U. (A) 271/2003	IV	P.U. (A) 275/2003
		1524	Jalan Utama Kota Gelanggi/Lepar Utara	26.74	-	III	P.U. (A) 224 /2009	-	P.U. (A) 275/2003
		1525	Lepar Utara Bandar A dan Kilang A	11.09	-	III	P.U. (A) 224 /2009	-	P.U. (A) 275/2003
		1526	Lepar Utara Bandar B dan Kilang B	7.08	-	III	P.U. (A) 224 /2009	-	P.U. (A) 275/2003
		-	Lepar Utara Bandar B	-	37.60	-	P.U. (A) 271/2003	IV	P.U. (A) 275/2003
		1527	Kg. Awah	2.20	4.70	III	P.U. (A) 224 /2009	IV	P.U. (A) 275/2003
		1528	Kg. Awah (Kilang Getah)	1.65	-	III	P.U. (A) 224 /2009	-	P.U. (A) 275/2003
		1529	Sg. Nerek	5.28	8.42	III	P.U. (A) 224 /2009	IV	P.U. (A) 275/2003
		1530	Sg. Tekam Utara	3.12	8.80	III	P.U. (A) 224 /2009	IV	P.U. (A) 275/2003
		1531	Ulu Jempol	3.86	11.38	III	P.U. (A) 224 /2009	IV	P.U. (A) 275/2003
1533	Jalan Utama Jengka Utara/Barat	20.10	-	III	P.U. (A) 224 /2009	-	P.U. (A) 275/2003		
1534	Jalan Utama Jengka 8, 9, 12 dan 13	11.27	-	III	P.U. (A) 224 /2009	-	P.U. (A) 275/2003		
1535	Jalan Utama Jengka 18, 21, 22 & 23	18.25	-	V	P.U. (A) 224 /2009	-	P.U. (A) 275/2003		

Catatan : \* Rujuk Jadual 5.1 Berat Dengan Muatan Kenderaan Berat Yang Diwartakan P. U. (A) 226 (Pindaan Tahun 2017)

**JADUAL 5.3 : PERINTAH SEKATAN BERAT JALAN PERSEKUTUAN FELDA (LKTP)  
SEHINGGA 31 DISEMBER 2017**

NO.	NEGERI	NOMBOR LALUAN	SKIM FELDA	JALAN MASUK (km)	JALAN KAMPUNG (km)	JALAN MASUK		JALAN KAMPUNG	
						*SENARAI KELAS BEBAN	NO. WARTA/TAHUN	*SENARAI KELAS BEBAN	NO. WARTA/TAHUN
8	Pahang	1536	Jalan Utama Jengka 1 - 10	2.25	-	III	P.U. (A) 224/2009	-	P.U. (A) 275/2003
		1537	Jalan Utama Jengka Utara/Timur	11.39	-	V	P.U. (A) 271/2003	-	P.U. (A) 275/2003
		1538	Jalan Utama Jengka 6 & 7	5.43	-	III	P.U. (A) 224/2009	-	P.U. (A) 275/2003
		1539	Jengka 21 (Kilang Sawit)	0.21	-	III	P.U. (A) 224/2009	-	P.U. (A) 275/2003
		1540	Jengka 18A (Kilang Sawit)	2.66	-	III	P.U. (A) 224/2009	-	P.U. (A) 275/2003
		1541	Jengka 18B (Kilang Sawit)	2.01	-	III	P.U. (A) 224/2009	-	P.U. (A) 275/2003
		1542	Jengka 1	4.02	11.65	III	P.U. (A) 224/2009	IV	P.U. (A) 275/2003
		-	Jengka 2	-	7.32	-	P.U. (A) 271/2003	IV	P.U. (A) 275/2003
		-	Jengka 3	-	11.13	-	P.U. (A) 271/2003	IV	P.U. (A) 275/2003
		1543	Jengka 4	1.61	10.52	III	P.U. (A) 224/2009	IV	P.U. (A) 275/2003
		1544	Jengka 5	1.31	8.75	III	P.U. (A) 224/2009	IV	P.U. (A) 275/2003
		-	Jengka 6	-	10.60	-	P.U. (A) 271/2003	IV	P.U. (A) 275/2003
		-	Jengka 7	-	9.82	-	P.U. (A) 271/2003	IV	P.U. (A) 275/2003
		-	Jengka 8	-	9.41	-	P.U. (A) 271/2003	IV	P.U. (A) 275/2003
		1545	Jengka 9	0.97	11.11	III	P.U. (A) 224/2009	IV	P.U. (A) 275/2003
		1546	Jengka 10	1.13	11.63	III	P.U. (A) 224/2009	IV	P.U. (A) 275/2003
		1547	Jengka 11	0.10	11.36	III	P.U. (A) 224/2009	IV	P.U. (A) 275/2003
		-	Jengka 12	-	8.69	-	P.U. (A) 271/2003	IV	P.U. (A) 275/2003
		1548	Jengka 13	0.40	10.46	III	P.U. (A) 224/2009	IV	P.U. (A) 275/2003
		1549	Jengka 14	1.61	11.89	III	P.U. (A) 224/2009	IV	P.U. (A) 275/2003
		-	Jengka 15	-	9.60	-	P.U. (A) 271/2003	IV	P.U. (A) 275/2003
		-	Jengka 16	-	8.31	-	P.U. (A) 271/2003	IV	P.U. (A) 275/2003
		-	Jengka 17	-	9.46	-	P.U. (A) 271/2003	IV	P.U. (A) 275/2003
-	Jengka 18	-	9.02	-	P.U. (A) 271/2003	IV	P.U. (A) 275/2003		
-	Jengka 19	-	15.29	-	P.U. (A) 271/2003	IV	P.U. (A) 275/2003		
1550	Jengka 20	2.42	11.27	III	P.U. (A) 224/2009	IV	P.U. (A) 275/2003		
-	Jengka 21	-	11.28	-	P.U. (A) 271/2003	IV	P.U. (A) 275/2003		
1551	Jengka 22	1.81	8.65	III	P.U. (A) 224/2009	IV	P.U. (A) 275/2003		
-	Jengka 23	-	11.23	-	P.U. (A) 271/2003	IV	P.U. (A) 275/2003		

Catatan : \* Rujuk Jadual 5.1 Berat Dengan Muatan Kenderaan Berat Yang Diwartakan P. U. (A) 226 (Pindaan Tahun 2017)

**JADUAL 5.3 : PERINTAH SEKATAN BERAT JALAN PERSEKUTUAN FELDA (LKTP)  
SEHINGGA 31 DISEMBER 2017**

NO.	NEGERI	NOMBOR LALUAN	SKIM FELDA	JALAN MASUK (km)	JALAN KAMPUNG (km)	JALAN MASUK		JALAN KAMPUNG	
						*SENARAI KELAS BEBAN	NO. WARTA/TAHUN	*SENARAI KELAS BEBAN	NO. WARTA/TAHUN
8	Pahang	1552	Jengka 24	4.40	9.60	III	P.U. (A) 224 /2009	IV	P.U. (A) 275/2003
		1553	Jengka 25	13.32	8.99	III	P.U. (A) 224 /2009	IV	P.U. (A) 275/2003
		1554	PPP Tun Razak	0.84	-	III	P.U. (A) 224 /2009	-	P.U. (A) 275/2003
		1555	Keratong 3A dan 3B (Kilang Sawit)	1.62	-	III	P.U. (A) 224 /2009	-	P.U. (A) 275/2003
		1556	Keratong 9 (Kilang Sawit)	1.33	-	III	P.U. (A) 224 /2009	-	P.U. (A) 275/2003
		1557	Cini 1A (Kilang Sawit)	0.10	-	III	P.U. (A) 224 /2009	-	P.U. (A) 275/2003
		1558	Cini 2 (Kilang Sawit)	3.21	-	III	P.U. (A) 224 /2009	-	P.U. (A) 275/2003
		1559	Selancar 2 dan 2B (Kilang Sawit)	3.67	-	III	P.U. (A) 224 /2009	-	P.U. (A) 275/2003
		1560	Selendang (Kilang Sawit)	0.99	-	III	P.U. (A) 224 /2009	-	P.U. (A) 275/2003
		1561	Cini Timur 1, 2 dan 3	0.67	36.75	III	P.U. (A) 224 /2009	IV	P.U. (A) 275/2003
		1562	Lepar Hilir 3 & 5	5.30	-	V	P.U. (A) 271/2003	-	P.U. (A) 275/2003
		1563	Lepar Hilir 4, 6 & 7	1.68	-	V	P.U. (A) 271/2003	-	P.U. (A) 275/2003
		-	Bukit Sagu 1	-	12.22	-	P.U. (A) 271/2003	V	P.U. (A) 275/2003
		-	Selancar 4	-	9.80	-	P.U. (A) 271/2003	V	P.U. (A) 275/2003
		-	Selancar 5	-	14.71	-	P.U. (A) 271/2003	V	P.U. (A) 275/2003
		-	Selancar 6	-	6.80	-	P.U. (A) 271/2003	V	P.U. (A) 275/2003
		-	Selendang 2	-	11.28	-	P.U. (A) 271/2003	V	P.U. (A) 275/2003
		-	Selendang 4	-	9.30	-	P.U. (A) 271/2003	V	P.U. (A) 275/2003
		-	Lepar Utara 1, 4 & 5	-	32.00	-	P.U. (A) 271/2003	V	P.U. (A) 275/2003
		-	Cegar Perah 1 & 2	-	17.13	-	P.U. (A) 271/2003	V	P.U. (A) 275/2003
		-	Kecau 3	-	2.00	-	P.U. (A) 271/2003	V	P.U. (A) 275/2003
		-	Krau 1 (Tambahan)	-	0.56	-	P.U. (A) 271/2003	V	P.U. (A) 275/2003
		-	Tersang 2 (Tambahan)	-	0.45	-	P.U. (A) 271/2003	V	P.U. (A) 275/2003
		1564	Triang 1	13.55	10.30	V	P.U. (A) 271/2003	V	P.U. (A) 275/2003
		-	Triang 3	-	12.50	-	P.U. (A) 271/2003	V	P.U. (A) 275/2003
		-	Triang 3 (Tambahan)	-	0.91	-	P.U. (A) 271/2003	V	P.U. (A) 275/2003
		-	Tembangau 1 & 2	-	37.30	-	P.U. (A) 271/2003	V	P.U. (A) 275/2003
-	Tembangau 6 & 8	-	10.01	-	P.U. (A) 271/2003	V	P.U. (A) 275/2003		

Catatan : \* Rujuk Jadual 5.1 Berat Dengan Muatan Kenderaan Berat Yang Diwartakan P. U. (A) 226 (Pindaan Tahun 2017)

**JADUAL 5.3 : PERINTAH SEKATAN BERAT JALAN PERSEKUTUAN FELDA (LKTP)  
SEHINGGA 31 DISEMBER 2017**

NO.	NEGERI	NOMBOR LALUAN	SKIM FELDA	JALAN MASUK (km)	JALAN KAMPUNG (km)	JALAN MASUK		JALAN KAMPUNG	
						*SENARAI KELAS BEBAN	NO. WARTA/TAHUN	*SENARAI KELAS BEBAN	NO. WARTA/TAHUN
8	Pahang	—	Sg. Tekam	-	11.26	-	P.U. (A) 271/2003	V	P.U. (A) 275/2003
		1565	Bera Selatan Fasa 2	10.50	-	V	P.U. (A) 224/2009	-	P.U. (A) 275/2003
		1566	Bera Selatan Fasa 3	19.00	-	V	P.U. (A) 271/2003	-	P.U. (A) 275/2003
		1567	Bera Selatan Fasa 4	9.60	-	V	P.U. (A) 271/2003	-	P.U. (A) 275/2003
		1568	Triang	1.68	-	V	P.U. (A) 271/2003	-	P.U. (A) 275/2003
		1569	Triang Selatan Fasa 2	9.60	-	V	P.U. (A) 224/2009	-	P.U. (A) 275/2003
		1570	Lepar Hilir 3	0.81	-	V	P.U. (A) 271/2003	-	P.U. (A) 275/2003
		1571	Lepar Hilir 5	4.60	-	V	P.U. (A) 271/2003	-	P.U. (A) 275/2003
		—	Lepar Utara	-	1.00	-	P.U. (A) 271/2003	V	P.U. (A) 275/2003
		—	Tembangau 3 & 4	-	21.04	-	P.U. (A) 271/2003	V	P.U. (A) 275/2003
		1572	Sebertak - Bera Selatan	9.50	-	V	P.U. (A) 271/2003	-	P.U. (A) 275/2003
		1573	Kecau 7 (Kilang Sawit)	0.51	-	V	P.U. (A) 271/2003	-	P.U. (A) 275/2003
		1574	Kerau (Kilang Sawit)	0.36	-	V	P.U. (A) 271/2003	-	P.U. (A) 275/2003
		1575	Mengkarak	10.67	-	V	P.U. (A) 271/2003	-	P.U. (A) 275/2003
		1576	Krau-Lembah Klau/ Mempaga	17.38	-	V	P.U. (A) 271/2003	-	P.U. (A) 275/2003
		1577	Kecau 8, 9 & 10	6.40	-	V	P.U. (A) 271/2003	-	P.U. (A) 275/2003
		1578	Kecau 4, 11 & 12	8.20	-	V	P.U. (A) 271/2003	-	P.U. (A) 275/2003
		1579	Palong 16 -Tembangau	26.07	-	V	P.U. (A) 224/2009	-	P.U. (A) 275/2003
		1580	Bera Selatan 3	0.66	-	V	P.U. (A) 271/2003	-	P.U. (A) 275/2003
		—	Bukit Sagu - 2 & 3	-	16.40	-	P.U. (A) 271/2003	V	P.U. (A) 275/2003
1581	Bukit Sagu - Cerul	16.00	-	V	P.U. (A) 271/2003	-	P.U. (A) 275/2003		
1582	Kecau 8, 9 & 10 (Baki)	3.20	-	V	P.U. (A) 271/2003	-	P.U. (A) 275/2003		
1583	Terapai - Mayam	18.50	-	V	P.U. (A) 224/2009	-	P.U. (A) 275/2003		
9	Terengganu	1684	Seberang Tayor	0.90	7.52	III	P.U. (A) 224/2009	IV	P.U. (A) 275/2003
		1685	Belara	0.48	11.03	III	P.U. (A) 224/2009	IV	P.U. (A) 275/2003
		1686	Tenang Besut	1.60	11.65	III	P.U. (A) 224/2009	IV	P.U. (A) 275/2003
		1687	Bukit Bading	0.89	5.79	III	P.U. (A) 224/2009	IV	P.U. (A) 275/2003
		1688	Jerangau	0.57	11.65	III	P.U. (A) 224/2009	IV	P.U. (A) 275/2003

Catatan : \* Rujuk Jadual 5.1 Berat Dengan Muatan Kenderaan Berat Yang Diwartakan P. U. (A) 226 (Pindaan Tahun 2017)

**JADUAL 5.3 : PERINTAH SEKATAN BERAT JALAN PERSEKUTUAN FELDA (LKTP)  
SEHINGGA 31 DISEMBER 2017**

NO.	NEGERI	NOMBOR LALUAN	SKIM FELDA	JALAN MASUK (km)	JALAN KAMPUNG (km)	JALAN MASUK		JALAN KAMPUNG	
						*SENARAI KELAS BEBAN	NO. WARTA/TAHUN	*SENARAI KELAS BEBAN	NO. WARTA/TAHUN
9	Terengganu	1689	Jerangau Barat	5.88	19.06	III	P.U. (A) 224 /2009	IV	P.U. (A) 275/2003
		1690	Jerangau Barat (Kilang Sawit)	5.95	-	III	P.U. (A) 224 /2009	-	P.U. (A) 275/2003
		1691	Jalan Link Mengkawang/Jln Barat	9.30	-	V	P.U. (A) 224 /2009	-	P.U. (A) 275/2003
		1692	Jalan Utama Mengkawang/ Tersat	12.57	-	III	P.U. (A) 224 /2009	-	P.U. (A) 275/2003
		1693	Mengkawang	1.00	12.30	III	P.U. (A) 224 /2009	IV	P.U. (A) 275/2003
		1694	Tersat	2.08	7.45	V	P.U. (A) 224 /2009	IV	P.U. (A) 275/2003
		-	Chalok	-	11.27	-	P.U. (A) 271/2003	IV	P.U. (A) 275/2003
		1695	Chalok Barat	3.06	10.48	III	P.U. (A) 224 /2009	IV	P.U. (A) 275/2003
		1696	Chalok Barat (Kilang Getah)	1.00	-	III	P.U. (A) 224 /2009	-	P.U. (A) 275/2003
		1697	Selasih	1.31	5.10	III	P.U. (A) 224 /2009	IV	P.U. (A) 275/2003
		1698	Kertih 2 dan 3	6.08	19.61	III	P.U. (A) 224 /2009	IV	P.U. (A) 275/2003
		1699	Neram 1	0.18	18.31	III	P.U. (A) 224 /2009	IV	P.U. (A) 275/2003
		1700	Neram 2	14.67	6.40	III	P.U. (A) 224 /2009	IV	P.U. (A) 275/2003
		-	Jerangau (Tambahan)	-	0.70	-	P.U. (A) 271/2003	V	P.U. (A) 275/2003
		-	Tenang Besut	-	6.19	-	P.U. (A) 271/2003	V	P.U. (A) 275/2003
		1701	Chalok Barat (Kilang Getah)	2.07	-	V	P.U. (A) 271/2003	-	P.U. (A) 275/2003
		1702	Chalok Kilang	3.52	-	V	P.U. (A) 271/2003	-	P.U. (A) 275/2003
		1703	Sg. Chador	4.23	-	V	P.U. (A) 271/2003	-	P.U. (A) 275/2003
		1704	Bukit Sagu - Cerul	13.00	-	V	P.U. (A) 271/2003	-	P.U. (A) 275/2003
1705	Rantau Abang 2	1.79	-	V	P.U. (A) 271/2003	-	P.U. (A) 275/2003		
1706	Rantau Abang 1	3.80	-	V	P.U. (A) 271/2003	-	P.U. (A) 275/2003		
10	Kelantan	-	Kemahang 1 & 2	-	19.31	-	P.U. (A) 271/2003	IV	P.U. (A) 275/2003
		-	Kemahang 3	-	9.50	-	P.U. (A) 271/2003	V	P.U. (A) 275/2003
		1740	Perasu	9.00	-	III	P.U. (A) 271/2003	-	P.U. (A) 275/2003
		-	Perkampungan Perasu	-	8.11	-	P.U. (A) 271/2003	V	P.U. (A) 275/2003
		1741	Jalan Masuk Sg. Chiku 7 & 8	12.00	14.50	V	P.U. (A) 271/2003	V	P.U. (A) 275/2003

Catatan : \* Rujuk Jadual 5.1 Berat Dengan Muatan Kenderaan Berat Yang Diwartakan P. U. (A) 226 (Pindaan Tahun 2017)

**JADUAL 5.3 : PERINTAH SEKATAN BERAT JALAN PERSEKUTUAN FELDA (LKTP)  
SEHINGGA 31 DISEMBER 2017**

NO.	NEGERI	NOMBOR LALUAN	SKIM FELDA	JALAN MASUK (km)	JALAN KAMPUNG (km)	JALAN MASUK		JALAN KAMPUNG	
						*SENARAI KELAS BEBAN	NO. WARTA/TAHUN	*SENARAI KELAS BEBAN	NO. WARTA/TAHUN
10	Kelantan	-	Perkampungan Sg. Chiku 1 & 2	-	23.51	-	P.U. (A) 271/2003	V	P.U. (A) 275/2003
		-	Perkampungan Sg. Chiku 3	-	6.50	-	P.U. (A) 271/2003	V	P.U. (A) 275/2003
		-	Perkampungan Sg. Chiku 4	-	8.98	-	P.U. (A) 271/2003	V	P.U. (A) 275/2003
		-	Perkampungan Sg. Chiku 5 & 6	-	19.00	-	P.U. (A) 271/2003	V	P.U. (A) 275/2003
		1742	Felda Sg. Chiku 3 - Aring	16.60	-	V	P.U. (A) 271/2003	V	P.U. (A) 275/2003
		1743	Jalan Masuk Felda Aring 8 & 9	17.60	-	V	P.U. (A) 271/2003	V	P.U. (A) 275/2003
		1744	Jalan Masuk Felda Aring	2.00	-	V	P.U. (A) 271/2003	V	P.U. (A) 275/2003
		1745	Jalan Masuk Felda Aring Pakej A	9.99	-	V	P.U. (A) 271/2003	V	P.U. (A) 275/2003
		-	Jalan Dalam Felda Aring 6	-	5.98	-	P.U. (A) 271/2003	V	P.U. (A) 275/2003
		-	Jalan Dalam Felda Aring 2	-	11.90	-	P.U. (A) 271/2003	V	P.U. (A) 275/2003
		1746	Jalan Masuk Felda Aring Fasa 2	15.70	-	V	P.U. (A) 271/2003	V	P.U. (A) 275/2003
		11	Sabah	1800	Umas (Jalan Utama)	5.20	-	V	P.U. (A) 271/2003
1801	Umas (Kilang)			0.40	-	V	P.U. (A) 271/2003	-	P.U. (A) 275/2003
1802	Umas (Jeti)			4.70	-	V	P.U. (A) 271/2003	-	P.U. (A) 275/2003
-	Umas 1 - 5			-	31.13	-	P.U. (A) 271/2003	V	P.U. (A) 275/2003
1803	Kalabakan (Jalan Utama)			16.30	-	V	P.U. (A) 271/2003	-	P.U. (A) 275/2003
1804	Kalabakan (Kilang)			1.20	-	V	P.U. (A) 271/2003	-	P.U. (A) 275/2003
1805	Sahabat (Jalan Utama)			105.28	-	V	P.U. (A) 271/2003	-	P.U. (A) 275/2003
1806	Sahabat (Kilang)			1.45	-	V	P.U. (A) 271/2003	-	P.U. (A) 275/2003
-	Sahabat A			-	15.00	-	P.U. (A) 271/2003	V	P.U. (A) 275/2003
-	Sahabat D			-	16.00	-	P.U. (A) 271/2003	V	P.U. (A) 275/2003
-	Sahabat (Kilang D)			0.80	-	V	P.U. (A) 271/2003	-	P.U. (A) 275/2003
-	Sahabat (Kilang E)			0.94	-	V	P.U. (A) 271/2003	-	P.U. (A) 275/2003
-	Sahabat G			-	3.10	-	P.U. (A) 271/2003	V	P.U. (A) 275/2003

Catatan : \* Rujuk Jadual 5.1 Berat Dengan Muatan Kenderaan Berat Yang Diwartakan P. U. (A) 226 (Pindaan Tahun 2017)

**JADUAL 5.3 : PERINTAH SEKATAN BERAT JALAN PERSEKUTUAN FELDA (LKTP)  
SEHINGGA 31 DISEMBER 2017**

NO.	NEGERI	NOMBOR LALUAN	SKIM FELDA	JALAN MASUK (km)	JALAN KAMPUNG (km)	JALAN MASUK		JALAN KAMPUNG	
						*SENARAI KELAS BEBAN	NO. WARTA/TAHUN	*SENARAI KELAS BEBAN	NO. WARTA/TAHUN
11	Sabah	—	Sahabat B	-	8.20	-	P.U. (A) 271/2003	V	P.U. (A) 275/2003
		—	Sahabat C	-	11.14	-	P.U. (A) 271/2003	V	P.U. (A) 275/2003
		—	Sahabat E	-	4.50	-	P.U. (A) 271/2003	V	P.U. (A) 275/2003
		—	Sahabat F	-	4.85	-	P.U. (A) 271/2003	V	P.U. (A) 275/2003
		—	Sahabat H	-	3.20	-	P.U. (A) 271/2003	V	P.U. (A) 275/2003

Catatan : \* Rujuk Jadual 5.1 Berat Dengan Muatan Kenderaan Berat Yang Diwartakan P. U. (A) 226 (Pindaan Tahun 2017)

**JADUAL 5.4 : PERINTAH SEKATAN BERAT JALAN MASUK KE INSTITUSI PERSEKUTUAN (FI)  
SEHINGGA 31 DISEMBER 2017**

NO.	NEGERI	BIL. DALAM WARTA	NO. LALUAN	JALAN	PANJANG JALAN (km)	*SENARAI KELAS BEBAN	PERINTAH SEKATAN BERAT
							NO. WARTA/ TAHUN
1	Perlis	1	–	Jalan Pagar Keselamatan ke Bukit Kuan Choh	3.02	III	P.U. (A) 275/2003
		2	–	Jalan Pagar Keselamatan ke Bukit Kayu Hitam	26.22	III	P.U. (A) 275/2003
		3	–	Jalan Masuk ke Stesen VHF Padang Pauh, Kangar	0.05	III	P.U. (A) 275/2003
2	Kedah	1	–	Jalan Pagar Keselamatan ke Bukit Tangga, Bukit Kayu Hitam	20.60	III	P.U. (A) 275/2003
		2	–	Jalan Pagar Keselamatan ke Chuping, Bukit Kayu Hitam	8.80	III	P.U. (A) 275/2003
		3	–	Jalan Telok Burau-Telaga Tujuh, Pulau Langkawi	1.00	III	P.U. (A) 275/2003
		4	–	Jalan Pantai Dato' Syed Omar, Pulau Langkawi	0.90	III	P.U. (A) 275/2003
		5	–	Jalan Masuk ke Stesen VHF Gunung Jerai	3.20	III	P.U. (A) 275/2003
		6	–	Jalan Masuk ke Stesen VHF Bukit Palong, Baling	5.00	III	P.U. (A) 275/2003
		7	–	Jalan Changlun - Sintok	9.84	V	P.U. (A) 275/2003
		8	–	Jalan Bukit Kayu Hitam - Bukit Tangga - Sintok	13.00	V	P.U. (A) 275/2003
		9	–	Jalan Gunung Raya	13.70	V	P.U. (A) 275/2003
3	Pulau Pinang	1	280	Jalan Masuk ke Stesen VHF Bukit Bendera	4.45	III	P.U. (A) 275/2003
		2	–	Jalan Masuk ke Stesen Gelombang Mikro, Pulau Pinang	4.00	III	P.U. (A) 275/2003
		3	281	Jalan Tun Dr Awang	5.56	V	P.U. (A) 275/2003
		4	282	Jalan Transkrian - Bukit Panchor	2.45	V	P.U. (A) 275/2003
		5	283	Jalan Transkrian	3.15	V	P.U. (A) 275/2003
4	Perak	1	–	Jalan Masuk ke Lapangan Terbang Manjung	0.28	III	P.U. (A) 275/2003
		2	–	Jalan Masuk ke Lapangan Terbang Taiping	0.44	III	P.U. (A) 275/2003
		3	–	Jalan Masuk ke Stesen VHF Bukit Naga	4.79	III	P.U. (A) 275/2003
		4	–	Jalan Masuk ke Stesen VHF Bukit Larut	3.28	III	P.U. (A) 275/2003
		5	–	Jalan Masuk ke Stesen VHF Jalan Kolam Air, Hilir Perak	1.43	III	P.U. (A) 275/2003
		6	–	Jalan Masuk ke Stesen VHF Bukit Kledang	7.80	III	P.U. (A) 275/2003
		7	–	Jalan Masuk ke Stesen Gelombang Mikro Jalan Simpang Empat - Kayan	0.04	III	P.U. (A) 275/2003
		8	–	Jalan Masuk ke Stesen VHF Changkat Rembia	1.45	V	P.U. (A) 275/2003
		9	–	Jalan Masuk ke Stesen Radio Beacon Sungei Kepar	0.02	V	P.U. (A) 275/2003
		10	137	Jalan Masuk ke Lapangan Terbang Sultan Azlan Shah	1.56	V	P.U. (A) 275/2003

Catatan : \* Rujuk Jadual 5.1 Berat Dengan Muatan Kenderaan Berat Yang Diwartakan P. U. (A) 226 (Pindaan Tahun 2017)

**JADUAL 5.4 : PERINTAH SEKATAN BERAT JALAN MASUK KE INSTITUSI PERSEKUTUAN (FI)  
SEHINGGA 31 DISEMBER 2017**

NO.	NEGERI	BIL. DALAM WARTA	NO. LALUAN	JALAN	PANJANG JALAN (km)	*SENARAI KELAS BEBAN	PERINTAH SEKATAN BERAT
							NO. WARTA/TAHUN
5	Selangor	1	–	Jalan Masuk ke Stesen VHF Jalan Klang Lama, Petaling	0.10	III	P.U. (A) 275/2003
		2	–	Jalan Masuk ke Stesen VHF Jalan Sungei Besi, Petaling	4.96	III	P.U. (A) 275/2003
		3	–	Jalan Masuk ke Stesen VHF Jalan Kuang, Gombak	1.06	I	P.U. (A) 275/2003
		4	–	Jalan Masuk ke Stesen VHF Klang	0.60	III	P.U. (A) 275/2003
		5	–	Jalan Masuk ke Stesen Penerima Radio Telekom Sungai Lang, Kuala Langat	4.24	III	P.U. (A) 275/2003
		6	–	Jalan Masuk ke Stesen VHF dan Gelombang Mikro, Kuala Selangor	4.24	III	P.U. (A) 275/2003
		7	–	Jalan Masuk ke Stesen VHF dan Gelombang Mikro, Hulu Selangor	1.80	III	P.U. (A) 275/2003
		8	341	Jalan Masjid KLIA	0.50	V	P.U. (A) 275/2003
		9	342	Jalan Pekeliling 2, KLIA	2.80	V	P.U. (A) 275/2003
		10	343	Jalan Pekeliling 4, KLIA	0.50	I	P.U. (A) 275/2003
		11	344	Jalan Kuarters KLIA	4.20	V	P.U. (A) 275/2003
		12	345	Jalan Masuk ke Hospital Serdang	2.805	V	P.U. (A) 275/2003
6	Negeri Sembilan	1	–	Jalan Masuk ke Stesen Pemancar Gelombang Mikro Gunung Telapak Buruk, Seremban	11.25	III	P.U. (A) 275/2003
		2	–	Jalan Masuk ke Stesen Pemancar Gelombang Mikro Bukit Sepang, Seremban	2.10	III	P.U. (A) 275/2003
		3	–	Jalan Masuk ke Stesen Pemancar Gelombang Mikro Gunhill, Seremban	0.90	III	P.U. (A) 275/2003
		4	–	Jalan Masuk ke Stesen Pemancar Gelombang Mikro Kuala Pilah	1.60	III	P.U. (A) 275/2003
		5	–	Jalan Masuk ke Stesen TV Bukit Kayu Ara Ampangan Tinggi, Kuala Pilah	0.85	III	P.U. (A) 275/2003
		6	–	Jalan Masuk ke Stesen VHF Bukit Tampin, Tampin	5.36	III	P.U. (A) 275/2003
		7	361	Jalan Lama Bukit Putus	6.84	V	P.U. (A) 275/2003
		8	362	Jalan Seremban-Labu-Nilai	19.26	V	P.U. (A) 275/2003
7	Melaka	1	–	Jalan Masuk ke Stesen VHF Bukit Beruang	1.01	I	P.U. (A) 224 /2009
		2	–	Jalan Masuk ke Stesen Satelit Bumi, Lendu, Alor Gajah	2.93	I	P.U. (A) 224 /2009
8	Johor	1	–	Jalan Masuk ke Stesen VHF Gunung Soga, Batu Pahat	3.02	III	P.U. (A) 275/2003
		2	–	Jalan Masuk ke Stesen VHF Gunung Pulai, Johor Bahru	13.10	III	P.U. (A) 275/2003
		3	–	Jalan Masuk ke Stesen VHF di Pengerang, Kota Tinggi	0.91	III	P.U. (A) 275/2003
		4	–	Jalan Masuk ke Stesen VHF Gunung Ledang, Muar	12.43	III	P.U. (A) 275/2003
		5	–	Jalan Masuk ke Stesen VHF Bukit Morten, Mersing	0.40	III	P.U. (A) 275/2003
		6	–	Jalan Masuk ke Stesen VHF Bukit Tinggi, Mersing	4.71	III	P.U. (A) 275/2003

Catatan : \* Rujuk Jadual 5.1 Berat Dengan Muatan Kenderaan Berat Yang Diwartakan P. U. (A) 226 (Pindaan Tahun 2017)

**JADUAL 5.4 : PERINTAH SEKATAN BERAT JALAN MASUK KE INSTITUSI PERSEKUTUAN (FI)  
SEHINGGA 31 DISEMBER 2017**

NO.	NEGERI	BIL. DALAM WARTA	NO. LALUAN	JALAN	PANJANG JALAN (km)	*SENARAI KELAS BEBAN	PERINTAH SEKATAN BERAT	
							NO. WARTA/ TAHUN	
8	Johor	7	–	Jalan Masuk ke Stesen VHF Bukit Jinsir, Segamat	0.50	III	P.U. (A) 275/2003	
		8	–	Jalan Masuk ke Stesen VHF Bukit Keledang, Segamat	0.75	III	P.U. (A) 275/2003	
		9	–	Jalan Masuk ke Stesen VHF, Kluang	2.64	III	P.U. (A) 275/2003	
9	Pahang	1	–	Jalan Masuk ke Lapangan Terbang Kuantan	0.64	V	P.U. (A) 275/2003	
		2	–	Jalan Masuk ke Pelabuhan Kuantan	3.68	V	P.U. (A) 275/2003	
		3	–	Jalan-Jalan Dalam di Bukit Fraser	12.29	V	P.U. (A) 275/2003	
		4	–	Jalan Masuk ke Stesen Satelit Bumi, Kuantan	1.26	III	P.U. (A) 275/2003	
		5	–	Jalan Masuk ke Stesen VHF dan Gelombang Mikro Bukit Pelindung, Kuantan	2.99	III	P.U. (A) 275/2003	
		6	–	Jalan Masuk ke Stesen Gelombang Mikro, Cherating	0.16	III	P.U. (A) 275/2003	
		7	–	Jalan Masuk ke Stesen VHF Bukit Sulai, Kuantan	3.38	III	P.U. (A) 275/2003	
		8	–	Jalan Masuk ke Stesen VHF Maran, Temerloh	2.37	III	P.U. (A) 275/2003	
		9	–	Jalan Masuk ke Stesen VHF Kampong Tok Embun, Temerloh	1.11	III	P.U. (A) 275/2003	
		10	–	Jalan Masuk ke Stesen VHF Bukit Fraser, Raub	0.31	III	P.U. (A) 275/2003	
		11	–	Jalan Masuk ke Stesen Gelombang Mikro Bukit Kolam Air, Raub	0.19	III	P.U. (A) 275/2003	
		12	–	Jalan Masuk ke Ibu Sawat Telekom RAX, Raub	0.10	III	P.U. (A) 275/2003	
		13	–	Jalan Masuk ke Stesen VHF Gunung Brinchang, Cameron Highlands	3.22	III	P.U. (A) 275/2003	
		14	–	Jalan Masuk ke Stesen Mikro Ulu Kali, Bentong	3.22	III	P.U. (A) 275/2003	
		15	–	Jalan Masuk ke Jalan Girdle, Cameron Highlands	1.46	III	P.U. (A) 275/2003	
		16	–	Jalan Masuk ke Pengkalan TLDM, Kuantan	2.80	V	P.U. (A) 275/2003	
		17	436	–	Jalan Southern Loop	8.40	V	P.U. (A) 275/2003
		18	437	–	Jalan Persiaran Teluk Cempedak	0.42	V	P.U. (A) 275/2003
10	Terengganu	1	–	Jalan Masuk ke Pengkalan Ikan Cendering, Kuala Terengganu	0.68	III	P.U. (A) 275/2003	
		2	–	Jalan Masuk ke Stesen VHF Bukit Bintang, Besut	4.88	III	P.U. (A) 275/2003	
		3	–	Jalan Masuk ke Stesen VHF Bukit Besar, Kuala Terengganu	0.92	III	P.U. (A) 275/2003	
		4	–	Jalan Masuk ke Stesen VHF Bukit Bauk, Dungun	3.09	III	P.U. (A) 275/2003	
		5	–	Jalan Masuk ke Stesen VHF Bukit Kemuning, Kemaman	3.73	V	P.U. (A) 275/2003	
11	Kelantan	1	–	Jalan Masuk ke Stesen VHF Bukit Bakar, Machang	4.10	III	P.U. (A) 275/2003	
		2	480	Jalan Masuk ke Pusat Imigresen Bukit Bunga, Kelantan	1.76	V	P.U. (A) 275/2003	
		3	481	Jalan Kg. Kalai-Pos Kalai, Jeli	5.60	V	P.U. (A) 275/2003	

Catatan : \* Rujuk Jadual 5.1 Berat Dengan Muatan Kenderaan Berat Yang Diwartakan P. U. (A) 226 (Pindaan Tahun 2017)

**JADUAL 5.4 : PERINTAH SEKATAN BERAT JALAN MASUK KE INSTITUSI PERSEKUTUAN (FI)  
SEHINGGA 31 DISEMBER 2017**

NO.	NEGERI	BIL. DALAM WARTA	NO. LALUAN	JALAN	PANJANG JALAN (km)	*SENARAI KELAS BEBAN	PERINTAH SEKATAN BERAT
							NO. WARTA/TAHUN
12	Sabah	a	600	Jalan Stesen TV Lawa Mandau	10.81	III	P.U. (A) 275/2003
		b	601	Jalan Beacon	5.70	III	P.U. (A) 275/2003
		c	602	Jalan Stesen TV Tampasak	2.57	III	P.U. (A) 275/2003
		d	603	Jalan Stesen TV Kudat	1.13	III	P.U. (A) 275/2003
		e	604	Jalan Stesen TV Kota Marudu	3.20	III	P.U. (A) 275/2003
		f	605	Jalan Stesen TV Tawau	9.37	III	P.U. (A) 275/2003
		g	606	Jalan Susur Sepangar Bay	11.06	II	P.U. (A) 275/2003
		h	607	Jalan Masuk ke Pelabuhan Baru Kota Kinabalu	1.16	II	P.U. (A) 275/2003
		i	608	Jalan Masuk ke Lapangan Terbang Kota Kinabalu	1.83	II	P.U. (A) 275/2003
13	Sarawak	a	900	Jalan Masuk Ke Lapangan Terbang Kuching	3.37	III	P.U. (A) 275/2003
		b	901	Jalan Masuk Ke Politeknik Kuching	1.80	I	P.U. (A) 288/2012
		c	902	Jalan Masuk Ke Pelabuhan Rajang	18.05	III	P.U. (A) 275/2003
		d	903	Jalan Masuk Ke Stesen Troposcatter Gunung Serapi, Kuching	8.62	III	P.U. (A) 275/2003
		e	904	Stesen Gelombang Mikro Bukit Kayu Malam	0.80	III	P.U. (A) 275/2003
		f	905	Stesen Telekom Kanowit, Kanowit	0.81	III	P.U. (A) 275/2003
		g	906	Stesen Gelombang Mikro Bukit Singalang, Oya - Dalat	3.78	III	P.U. (A) 275/2003
		h	907	Stesen Gelombang Mikro Bukit Dabai, Baram	8.05	III	P.U. (A) 275/2003
		i	908	Stesen Gelombang Mikro Bukit Lambir, Miri	0.80	III	P.U. (A) 275/2003
		j	909	Stesen Telekom Tanjung Lobang, Miri	0.31	III	P.U. (A) 275/2003
		k	910	Stesen Gelombang Mikro Bukit Ancharang, Subis	2.90	III	P.U. (A) 275/2003
		l	911	Stesen Gelombang Mikro Bukit Mas, Limbang	1.61	III	P.U. (A) 275/2003
		m	912	Stesen Gelombang Mikro Bukit Sagan, Limbang	6.96	III	P.U. (A) 275/2003
		n	913	Stesen Gelombang Mikro Bukit Tiong, Lawas	0.48	III	P.U. (A) 275/2003
		o	914	Stesen Telekom Kapit	0.40	III	P.U. (A) 275/2003
		p	915	Stesen Gelombang Mikro Song	1.61	III	P.U. (A) 275/2003
		q	916	Stesen RAX, Song	0.04	III	P.U. (A) 275/2003
		r	917	Stesen Gelombang Mikro Bukit Nyabau, Bintulu	3.22	III	P.U. (A) 275/2003
		s	918	Stesen Gelombang Mikro M. 34, Bintulu	1.13	III	P.U. (A) 275/2003
		t	919	Jalan Lapangan Terbang Baru Sibul	30.00	V	P.U. (A) 275/2003
		u	920	Jalan Lapangan Terbang Baru Bintulu	1.85	V	P.U. (A) 275/2003

Catatan : \* Rujuk Jadual 5.1 Berat Dengan Muatan Kenderaan Berat Yang Diwartakan P. U. (A) 226 (Pindaan Tahun 2017)

**JADUAL 5.5 : PERINTAH SEKATAN BERAT JALAN MASUK KE KAWASAN INDUSTRI  
SEHINGGA 31 DISEMBER 2017**

NO.	NEGERI	BIL. DALAM WARTA	NO. LALUAN	JALAN	PANJANG JALAN (km)	*SENARAI KELAS BEBAN	PERINTAH SEKATAN BERAT
							NO. WARTA/TAHUN
1	Perlis	1	3000	Jalan Masuk Ke Kawasan Perindustrian Padang Besar	1.05	V	P.U. (A) 275/2003
		2	3001	Jalan Masuk Ke Kawasan Perindustrian Kuala Perlis	2.10	V	P.U. (A) 275/2003
2	Kedah	1	3050	Jalan Masuk Ke Kawasan Perindustrian Tikam Batu	1.09	V	P.U. (A) 275/2003
		2	3051	Jalan Masuk Ke Kawasan Perindustrian Bakar Arang Sungai Petani	3.00	V	P.U. (A) 275/2003
		3	3052	Jalan Masuk ke Kawasan Perusahaan PKNK Sungai Petani	4.70	V	P.U. (A) 275/2003
		4	3053	Jalan Kulim Hi-Tech	8.00	V	P.U. (A) 275/2003
3	Pulau Pinang	1	3110	Jalan Telaga Air- Seberang Perai Utara	0.80	V	P.U. (A) 275/2003
		2	3111	Jalan Permatang Pauh	9.60	V	P.U. (A) 275/2003
		3	3112	Jalan Perusahaan Seberang Perai Tengah	3.20	V	P.U. (A) 275/2003
		4	3113	Jalan Persisir Pantai (Lebuhraya Bayan Lepas)	4.70	V	P.U. (A) 275/2003
		5	3114	Lebuhraya Kg. Jawa	1.58	V	P.U. (A) 275/2003
		6	3115	Jalan Mayang Pasir	2.21	V	P.U. (A) 275/2003
4	Perak	1	3145	Jalan Masuk Ke Kawasan Perindustrian Kg. Acheh, Sitiawan	5.40	V	P.U. (A) 275/2003
		2	3146	Jalan Masuk Ke Kawasan Perindustrian Kamunting, Taiping	5.55	V	P.U. (A) 275/2003
		3	3147	Jalan Masuk Ke Kawasan Perindustrian Kuala Kangsar	1.60	V	P.U. (A) 275/2003
		4	3148	Jalan Masuk Ke Kawasan Perindustrian Sungai Siput (U), Kuala Kangsar	3.10	V	P.U. (A) 275/2003
		5	3149	Jalan Masuk Ke Kawasan Perindustrian Parit Buntar	4.80	V	P.U. (A) 275/2003
		6	3150	Jalan Simpang Pulai - Lahat	9.80	V	P.U. (A) 275/2003
		7	3151	Jalan Pasir Puteh - Pusing	11.82	V	P.U. (A) 275/2003
		8	3152	Jalan Bemban	6.28	V	P.U. (A) 275/2003
5	Selangor	1	3205	Jalan Masuk Ke Kawasan Perindustrian Kalumpang	0.40	V	P.U. (A) 275/2003
		2	3206	Jalan Masuk Ke Kawasan Perindustrian Batang Kali	0.95	V	P.U. (A) 275/2003
		3	3207	Jalan Masuk Ke Kawasan Perindustrian Batu 30	1.35	V	P.U. (A) 275/2003
		4	3208	Jalan Masuk Ke Kawasan Perindustrian Bukit Beruntung/SKC Rasa	10.60	V	P.U. (A) 275/2003
		5	3209	Jalan Masuk Ke Kawasan Perindustrian Rawang	3.10	V	P.U. (A) 275/2003
		6	3210	Jalan Masuk Ke Kawasan Perindustrian Hulu Langat	17.60	V	P.U. (A) 275/2003
		7	3211	Jalan Masuk Ke Kawasan Perindustrian Balakong	8.00	V	P.U. (A) 275/2003
		8	3212	Jalan Masuk Ke Kawasan Perindustrian PKNS Beranang	4.90	V	P.U. (A) 275/2003

Catatan : \* Rujuk Jadual 5.1 Berat Dengan Muatan Kenderaan Berat Yang Diwartakan P. U. (A) 226 (Pindaan Tahun 2017)

**JADUAL 5.5 : PERINTAH SEKATAN BERAT JALAN MASUK KE KAWASAN INDUSTRI  
SEHINGGA 31 DISEMBER 2017**

NO.	NEGERI	BIL. DALAM WARTA	NO. LALUAN	JALAN	PANJANG JALAN (km)	*SENARAI KELAS BEBAN	PERINTAH SEKATAN BERAT
							NO. WARTA/ TAHUN
5	Selangor	9	3213	Jalan Masuk Ke Kawasan Perindustrian Glemarie	5.60	V	P.U. (A) 275/2003
		10	3214	Jalan Sg. Buloh, Batu 3. Puchong dan Serdang	38.70	I	P.U. (A) 275/2003
		11	3215	Jalan Masuk Ke Kawasan Perindustrian Seri Kembangan	9.40	V	P.U. (A) 275/2003
		12	3216	Jalan Masuk Ke Kawasan Perindustrian Sg. Rasah / Batu Tiga Lama	4.70	V	P.U. (A) 275/2003
		13	3217	Jalan Masuk Ke Kawasan Perindustrian Meru	17.80	V	P.U. (A) 275/2003
		14	3218	Jalan Masuk Ke Kawasan Perindustrian Pandamaran	12.15	V	P.U. (A) 275/2003
		15	3219	Jalan Masuk Kg. Timah SKC, Bukit Beruntung	2.32	V	P.U. (A) 275/2003
6	N.Sembilan	1	3265	Jalan Pajam - Nilai - Salak	11.60	I	P.U. (A) 224 /2009
7	Johor	1	3374	Jalan Masuk Ke Kawasan Perindustrian Tampoi	7.43	V	P.U. (A) 275/2003
8	Pahang	1	3484	Jalan Masuk Ke Kawasan Industri Bentong	3.70	V	P.U. (A) 275/2003
		2	3485	Jalan Masuk Ke Kawasan Industri Gebeng, Kuantan	3.50	V	P.U. (A) 275/2003
		3	3486	Jalan Masuk Ke Kawasan Industri Semambu, Kuantan	16.00	V	P.U. (A) 275/2003
		4	3487	Jalan Masuk Ke Kawasan Industri Maran	0.60	V	P.U. (A) 275/2003
		5	3488	Jalan Masuk Ke Kawasan Industri Peramu, Pekan	1.40	V	P.U. (A) 275/2003
		6	3489	Jalan Masuk Ke Kawasan Industri Songsang, Temerloh	2.90	V	P.U. (A) 275/2003
9	Terengganu	1	3684	Jalan Kg. Raja ke Kg. Che Selamah	40.00	I	P.U. (A) 224 /2009
		2	3685	Jalan Kg. Rhu Tapai ke Bandar Permaisuri	60.30	I	P.U. (A) 224 /2009
		3	3686	Jalan Masuk ke Tapak GPP 5 & 6 Kg. Tok Arun, Paka	3.50	V	P.U. (A) 275/2003
10	Kelantan	1	3739	Jalan Masuk Ke Kawasan Industri Pengkalan Chepa 1 & 2	2.83	V	P.U. (A) 275/2003
		2	3740	Jalan Masuk Ke Kawasan Perindustrian Bandar Baru Gua Musang	6.00	V	P.U. (A) 275/2003

Catatan : \* Rujuk Jadual 5.1 Berat Dengan Muatan Kenderaan Berat Yang Diwartakan P. U. (A) 226 (Pindaan Tahun 2017)

**JADUAL 5.6 : PERINTAH SEKATAN BERAT JALAN MASUK KE LEMBAGA KEMAJUAN WILAYAH (LKW)  
SEHINGGA 31 DISEMBER 2017**

NO.	NEGERI	BIL. DALAM WARTA	NO. LALUAN	JALAN	PANJANG JALAN (km)	*SENARAI KELAS BEBAN	PERINTAH SEKATAN BERAT
							NO. WARTA/TAHUN
1	Pahang	1	2484	Jalan Masuk ke Bandar Chini, Pekan	23.30	V	P.U. (A) 275/2003
		2	2485	Jalan Masuk ke Bandar Paloh Hinai, Pekan	2.00	V	P.U. (A) 275/2003
		3	2486	Jalan Masuk ke Kota Perdana, Pekan	3.10	V	P.U. (A) 275/2003
		4	2487	Jalan Masuk ke Perantau Damai, Rompin	2.10	V	P.U. (A) 275/2003
		5	2488	Jalan Masuk ke Selendang, Rompin	13.40	V	P.U. (A) 275/2003
		6	2489	Jalan Masuk ke Kota Bahagia dan Melati, Rompin	23.20	V	P.U. (A) 275/2003
		7	2490	Jalan Masuk ke Perwira Jaya dan Selancar, Rompin	22.20	V	P.U. (A) 275/2003
		8	2491	Jalan Masuk ke Cenderawasih, Rompin	6.00	V	P.U. (A) 275/2003
		9	2492	Jalan Masuk ke Chanis, Rompin	8.20	V	P.U. (A) 275/2003
		10	2493	Jalan Masuk ke Bandar Tun Razak, Rompin	7.80	V	P.U. (A) 275/2003
		11	2494	Jalan Masuk ke Kota Shahbandar, Rompin	3.90	V	P.U. (A) 275/2003
		12	2495	Jalan Masuk ke Melati, Rompin	16.30	V	P.U. (A) 275/2003
2	Terengganu	1	2684	Jalan Kuala Jengai - Jonggok Batu	9.20	V	P.U. (A) 275/2003
		2	2685	Jalan Bandar Al Muktafi Billah Shah - Kg. Pasir Raja	30.50	V	P.U. (A) 275/2003
		3	2686	Jalan Mak Lagam	28.00	V	P.U. (A) 275/2003
		4	2687	Jalan Cerul - Bukit Sagu	15.00	V	P.U. (A) 275/2003
3	Kelantan	1	2739	Jalan Masuk Ke Paloh 1 dan 2	1.00	V	P.U. (A) 275/2003
		2	2740	Jalan Masuk KESEDAR Paloh	21.20	V	P.U. (A) 275/2003
		3	2741	Jalan KESEDAR Paloh 3 - Kesedar Chalil	11.90	V	P.U. (A) 275/2003
		4	2742	Jalan Masuk Ke Pusat Bandar Chiku	3.00	V	P.U. (A) 275/2003
		5	2743	Jalan Masuk Ke Sg. Asap	13.20	V	P.U. (A) 275/2003
		6	2744	Jalan 1B (Jalan Masuk ke Hospital Gua Musang)	1.63	V	P.U. (A) 275/2003
		7	2745	Jalan 1C	6.38	V	P.U. (A) 275/2003
		8	2746	Jalan 1E	2.70	V	P.U. (A) 275/2003
		9	2747	Jalan Persiaran Raya (Jalan I-I)	4.34	V	P.U. (A) 275/2003
		10	2748	Jalan Taman Rusa	3.20	V	P.U. (A) 275/2003
		11	2749	Jalan Masuk ke Taman Negara Kuala Koh	13.60	V	P.U. (A) 275/2003
		12	2750	Jalan Kg. Berdang-Kg. Sg. Rual	3.60	V	P.U. (A) 275/2003
		13	2751	Jalan Kg. Baru Malaysia-Kg. Satan	9.10	V	P.U. (A) 275/2003
		14	2752	Jalan Kg. Gatal - Taman Melati	1.20	V	P.U. (A) 275/2003
		15	2753	Jalan Kg. Jerimbong	1.20	V	P.U. (A) 275/2003

Catatan : \* Rujuk Jadual 5.1 Berat Dengan Muatan Kenderaan Berat Yang Diwartakan P. U. (A) 226 (Pindaan Tahun 2017)

# MAKLUMAT JALAN NEGERI

## TAHUN 2017

Jadual 6.1 : Panjang Jalan Negeri (km) Mengikut Tahun

Jadual 6.2 : Pemberian Peruntukan Penyenggaraan Jalan Negeri (RM)

Jadual 6.3 : Statistik Jalan Negeri Mengikut Negeri dan Kategori Jalan (km) Sehingga 31 Disember 2017

Jadual 6.4 : Statistik Jalan Negeri Mengikut Negeri dan Pihak Berkuasa Tempatan (km) Sehingga 31 Disember 2017



**JADUAL 6.1 : PANJANG JALAN NEGERI (km) MENGIKUT TAHUN**

NEGERI	TAHUN (km)				
	2013	2014	2015	2016	2017
JOHOR	19,324.450	19,219.330	19,328.570	21,264.290	22,168.732
MELAKA	3,571.930	2,997.500	4,334.430	4,209.940	4,623.658
N. SEMBILAN	10,984.070	10,433.760	10,970.700	14,244.440	14,607.067
SELANGOR	20,063.030	15,185.710	16,753.250	21,421.970	19,997.790
PERAK	18,695.620	25,004.730	28,766.810	31,419.820	31,356.919
P. PINANG	8,246.670	4,058.580	4,215.100	4,166.340	4,732.139
KEDAH	7,756.370	11,412.630	11,792.830	13,412.440	13,889.729
PERLIS	1,623.720	1,728.540	2,345.580	2,413.030	2,199.332
PAHANG	15,299.730	15,267.020	15,670.180	15,793.450	16,895.496
TERENGGANU	6,914.170	7,675.280	9,288.180	12,311.340	14,931.146
KELANTAN	18,842.300	19,306.060	20,041.320	20,644.130	19,345.358
W.P. K. LUMPUR	1,504.140	1,508.750	1,517.010	1,517.010	579.268
SABAH	21,144.630	20,788.830	21,564.910	22,009.790	22,046.268
SARAWAK	30,667.650	29,417.230	30,359.120	34,092.740	29,626.024
W.P. LABUAN	69.860	69.855	67.060	67.060	72.816
<b>JUMLAH PANJANG JALAN</b>	<b>184,708.340</b>	<b>184,073.805</b>	<b>197,015.050</b>	<b>218,987.790</b>	<b>217,071.742</b>

**JADUAL 6.2 : PEMBERIAN PERUNTUKAN PENYENGGARAAN JALAN NEGERI (RM)**

Tahun	Johor	Melaka	N. Sembilan	Selangor	Perak	P. Pinang	Kedah	Perlis	Pahang	Terengganu	Kelantan	K. Lumpur	Sabah	Sarawak	Labuan	JUMLAH
1976	6,056,300	2,183,400	2,895,550	5,656,225	6,837,250	2,760,415	4,971,300	732,350	3,625,550	2,659,300	2,409,250	1,914,565	6,510,288	3,909,908	—	53,121,651
1977	12,339,412	4,243,766	5,839,238	11,000,118	13,376,648	5,111,512	8,593,093	1,502,860	8,521,604	4,860,792	2,412,348	3,149,348	8,774,736	27,867,260	—	117,592,735
1978	7,685,644	2,846,613	4,672,940	8,518,283	9,846,636	3,941,632	6,368,764	1,021,264	5,152,200	3,746,102	3,026,778	3,328,058	29,686,590	10,778,142	—	100,619,646
1979	7,987,584	2,848,039	4,732,336	9,124,482	9,902,616	4,072,085	6,962,166	1,072,166	5,635,924	3,933,404	3,125,296	3,503,345	10,968,420	13,472,678	—	87,340,541
1980	8,049,770	2,892,865	4,787,578	9,184,426	10,424,021	4,073,103	7,664,936	1,200,216	5,304,348	4,084,932	3,213,460	3,830,795	19,548,352	13,457,187	—	97,715,989
1981	8,516,649	2,981,580	4,917,716	9,025,023	9,801,208	3,743,709	7,699,532	1,229,088	5,831,906	4,122,008	3,278,250	3,891,993	15,805,412	12,992,658	—	93,836,732
1982	25,549,946	8,944,740	14,753,148	27,075,071	29,403,624	11,231,126	23,098,596	3,687,264	17,495,718	12,366,024	9,834,750	9,111,234	47,416,236	38,977,974	—	278,945,451
1983	13,486,820	5,061,862	7,286,417	16,260,092	17,267,958	7,826,688	13,488,868	2,203,180	9,924,777	7,187,265	5,699,696	5,971,370	23,708,118	19,488,987	—	154,862,098
1984	13,486,819	5,061,863	7,286,417	16,260,092	17,267,958	7,826,688	13,488,963	2,203,135	9,924,777	7,187,265	5,699,696	5,971,370	59,633,187	24,380,189	—	195,678,419
1985	13,486,819	5,061,863	7,286,417	16,260,092	17,267,958	7,826,688	13,488,603	2,203,135	9,924,777	7,187,265	5,699,696	5,971,370	37,733,647	24,380,189	—	173,778,519
1986	22,554,645	8,790,834	18,584,687	36,283,600	33,329,701	18,216,409	40,653,268	4,434,380	17,148,780	19,812,596	19,841,642	17,092,240	126,721,902	48,143,910	—	431,608,594
1987	16,693,539	6,013,915	9,997,961	23,209,635	19,095,380	12,097,308	21,104,981	2,943,309	12,195,895	10,082,854	8,635,030	7,841,917	37,935,218	34,070,804	—	221,917,746
1988	17,032,050	5,984,062	10,134,019	31,297,678	18,884,700	12,323,405	21,042,532	2,731,495	12,443,078	9,709,583	8,816,240	7,972,023	56,552,690	30,209,740	—	245,133,295
1989	17,370,560	5,954,208	10,270,077	39,385,720	18,710,020	12,549,503	20,980,084	2,519,681	12,690,260	9,336,313	8,997,449	—	75,170,162	26,348,676	—	260,282,713
1990	26,265,211	12,627,875	16,878,901	64,119,953	34,172,627	16,938,566	27,256,671	3,831,912	19,451,775	13,552,687	13,324,419	11,118,334	85,012,872	32,560,229	—	377,112,032
1991	25,762,860	9,965,918	17,014,969	58,931,437	31,630,926	14,201,228	27,771,971	3,712,472	20,011,515	13,716,468	14,663,859	11,537,243	86,865,464	32,031,079	—	367,817,409
1992	25,891,503	10,445,281	15,268,903	64,032,535	33,573,692	16,136,928	28,489,194	3,700,436	19,419,033	15,245,189	15,879,782	12,505,318	89,828,042	31,637,752	—	382,053,588
1993	28,899,796	11,417,086	17,235,217	70,375,614	36,328,328	15,926,801	30,014,588	4,177,495	24,433,749	19,765,724	17,176,288	16,343,920	90,534,850	44,049,148	—	426,678,604
1994	34,571,660	12,444,601	18,052,477	77,521,293	44,918,697	16,937,219	33,075,279	4,446,542	27,067,400	24,099,086	18,428,773	18,755,539	103,340,220	45,626,056	—	479,284,842
1995	37,473,684	12,593,153	18,230,445	79,975,312	46,737,037	18,513,805	33,394,099	4,525,692	30,176,649	28,508,921	18,554,357	19,135,547	109,372,924	48,157,822	—	505,349,447
1996	42,044,601	13,152,717	20,689,956	85,977,598	48,741,786	19,438,231	33,667,648	4,573,492	30,946,051	29,783,626	18,692,822	19,338,492	113,582,802	48,178,717	—	528,808,539

Catatan : 1. Peruntukan bagi W. P. Labuan dari tahun 1976 sehingga 2007 adalah di bawah Negeri Sabah

2. Peruntukan bagi tahun 2017 berdasarkan sumber maklumat dari Bahagian Belanjaan, Kementerian Kewangan Malaysia

**JADUAL 6.2 : PEMBERIAN PERUNTUKAN PENYENGARAAN JALAN NEGERI**

Tahun	Johor	Melaka	N.Sembilan	Selangor	Perak	P.Pinang	Kedah	Perlis	Pahang	Terengganu	Kelantan	K.Lumpur	Sabah	Sarawak	Labuan	JUMLAH
1997	44,556,311	14,178,784	21,524,531	94,469,814	52,279,538	20,402,881	36,088,589	4,750,347	32,599,607	31,567,561	19,628,278	20,735,330	121,047,359	56,253,671	—	570,082,601
1998	56,115,756	16,784,654	25,661,714	108,649,187	56,812,531	23,384,948	44,021,042	5,658,014	44,773,088	38,133,399	23,327,149	26,619,079	140,212,665	70,644,661	—	680,797,887
1999	60,320,635	16,867,939	25,946,597	105,116,127	56,988,846	22,278,658	43,235,919	5,387,382	45,190,572	38,667,685	22,302,246	25,620,385	136,919,290	81,606,658	—	686,448,939
2000	65,508,138	18,199,555	28,075,480	113,904,530	61,706,301	24,226,141	46,677,891	5,847,877	48,702,850	41,682,265	24,066,973	28,192,504	140,827,527	85,772,602	—	733,390,634
2001	70,018,167	21,934,595	31,419,245	119,500,929	75,039,335	27,608,056	62,789,880	6,108,605	56,174,584	45,208,829	25,230,040	29,557,900	145,529,107	86,779,846	—	802,899,118
2002	72,619,620	22,531,236	31,157,564	150,367,665	75,690,094	27,389,105	64,053,930	6,055,728	56,258,331	45,501,090	25,479,617	29,234,369	147,615,419	87,957,335	—	841,911,103
2003	73,451,165	23,640,324	34,101,893	151,448,193	79,903,168	27,737,419	65,567,515	6,127,367	57,877,198	46,088,725	25,754,253	29,513,799	201,592,144	87,961,076	—	910,764,239
2004	74,559,020	24,874,367	34,098,102	161,514,749	87,003,307	29,013,750	65,715,637	6,127,191	56,593,933	46,087,101	26,029,091	29,513,827	204,188,202	89,731,552	—	935,049,829
2005	76,270,174	25,666,217	37,390,664	134,795,867	87,635,206	29,394,104	65,256,168	7,193,148	58,797,486	45,915,293	26,067,073	28,996,963	229,765,424	89,731,551	—	942,875,338
2006	98,166,977	26,157,421	37,922,484	174,095,714	92,552,718	30,406,586	66,697,880	8,493,721	60,926,615	51,934,980	26,787,600	28,997,361	232,707,342	180,694,408	—	1,116,541,807
2007	179,242,878	39,238,062	57,091,702	276,723,369	148,608,624	45,832,623	106,073,626	11,542,283	112,061,442	83,016,585	46,624,551	29,000,000	321,925,139	342,917,663	—	1,799,898,547
2008	230,532,459	43,536,935	127,353,235	300,966,292	159,777,229	35,642,885	126,288,016	19,296,900	127,353,235	95,344,627	80,532,166	30,000,000	390,272,293	389,507,110	3,061,453	2,159,464,835
2009	286,496,803	42,960,074	125,059,858	315,627,905	164,886,665	51,369,226	134,828,673	18,495,850	153,953,104	106,489,833	85,726,873	28,600,000	363,121,010	440,759,403	2,820,046	2,313,957,262
2010	306,778,967	47,533,380	129,748,278	351,659,938	185,016,207	57,261,928	147,575,242	19,780,702	160,903,598	112,960,816	86,992,338	30,000,000	392,995,890	468,522,716	2,852,177	2,500,582,177
2011	318,113,919	49,606,921	136,013,870	368,356,026	188,553,371	59,685,583	151,318,121	21,236,204	167,884,008	116,244,551	100,961,018	—	410,974,239	502,312,210	—	2,591,260,041
2012	373,733,356	56,425,577	138,252,725	416,971,395	219,460,448	65,981,247	158,417,551	22,235,382	173,299,686	116,627,313	132,780,751	33,027,207	427,425,360	548,775,211	2,972,298	2,886,385,507
2013	493,103,342	72,817,855	173,915,483	498,033,994	306,544,917	84,549,176	174,993,631	27,123,280	204,934,709	138,007,940	178,591,612	—	507,771,928	710,023,932	—	3,570,411,799
2014	531,228,811	81,919,159	191,136,665	523,486,773	338,253,171	94,439,688	179,637,286	28,097,081	215,782,246	146,560,756	185,649,858	—	542,915,649	761,304,657	—	3,820,411,800
2015	548,848,137	84,807,774	206,246,075	468,774,527	432,312,295	101,460,524	194,704,580	28,934,842	216,718,072	152,593,217	192,401,867	—	565,725,226	775,884,664	—	3,969,411,800
2016	576,479,025	89,896,240	218,620,839	496,900,999	458,251,033	107,548,155	206,386,855	30,670,932	229,721,156	161,748,810	203,945,979	—	599,668,740	822,437,744	—	4,202,276,507
2017	593,773,395	92,593,128	225,179,464	511,808,029	471,996,564	110,774,600	212,578,458	31,591,060	236,612,791	166,601,274	210,064,358	—	617,658,802	847,110,877	—	4,328,342,800

Catatan : 1. Peruntukan bagi W. P. Labuan dari tahun 1976 sehingga 2007 adalah di bawah Negeri Sabah 2. Peruntukan bagi tahun 2017 berdasarkan sumber maklumat dari Bahagian Belanjawan, Kementerian Kewangan Malaysia

**JADUAL 6.3 : STATISTIK JALAN NEGERI MENGIKUT NEGERI DAN KATEGORI JALAN (km) SEHINGGA 31 DISEMBER 2017**

BUTIRAN	JOHOR	MELAKA	NEGERI SEMBILAN	SELANGOR	PERAK	PULAU PINANG	KEDAH	PERLIS	PAHANG	TERENGGANU	KELANTAN	W. P. KUALA LUMPUR	SABAH	SARAWAK	W. P. LABUAN	JUMLAH KESELURAHAN
<b>JALAN RAYA NEGERI: LEBAR ≥ 4.27 meter</b>																
SRT 1 (Berturap)	3,274,248	1,447,746	1,480,578	4,914,228	4,058,353	1,321,879	2,691,816	410,305	2,446,148	2,159,065	1,582,300	0.000	6,753,757	7,838,082	38,675	40,417,180
SRT 2 (Kelikir)	87,469	46,113	36,057	115,375	31,676	0.000	16,657	0.000	5,605	7,374	19,812	0.000	8,556,536	1,053,239	0.000	9,975,913
SRT 3 (Tanah)	21,429	12,125	2,083	189,946	35,682	26,078	1,000	0.000	1,800	4,650	88,032	0.000	286,225	103,260	0.000	772,310
<b>JUMLAH PANJANG JALAN</b>	<b>3,383,146</b>	<b>1,505,984</b>	<b>1,518,718</b>	<b>5,219,549</b>	<b>4,125,711</b>	<b>1,347,957</b>	<b>2,709,473</b>	<b>410,305</b>	<b>2,453,553</b>	<b>2,171,089</b>	<b>1,690,144</b>	<b>0.000</b>	<b>15,596,518</b>	<b>8,994,581</b>	<b>38,675</b>	<b>51,165,403</b>
<b>JALAN RAYA NEGERI: LEBAR (3.05 - 4.27) meter</b>																
SRT 1 (Berturap)	6.157	0.644	42.595	1.647	184.423	0.000	0.000	0.000	9.001	2.173	1.029	0.000	12.488	24.246	0.000	284.403
SRT 2 (Kelikir)	2.886	3.197	0.000	0.595	0.000	0.000	0.000	0.000	0.000	0.274	0.000	0.000	8.014	6.635	0.000	21.601
SRT 3 (Tanah)	1.782	0.000	0.000	0.000	4.362	0.000	0.000	0.000	7.175	0.000	0.000	0.000	45.052	2.244	0.000	60.615
<b>JUMLAH PANJANG JALAN</b>	<b>10.825</b>	<b>3.841</b>	<b>42.595</b>	<b>2.242</b>	<b>188.785</b>	<b>0.000</b>	<b>0.000</b>	<b>0.000</b>	<b>16.176</b>	<b>2.447</b>	<b>1.029</b>	<b>0.000</b>	<b>65.554</b>	<b>33.125</b>	<b>0.000</b>	<b>366.619</b>
<b>JALAN RAYA BANDARAN: LEBAR ≥ 4.27 meter</b>																
SRT 1 (Berturap)	6641.508	398.613	4373.383	6215.150	4837.156	1081.671	302.178	0.833	357.411	284.566	307.898	460.672	1713.776	5414.180	33.521	32,422.516
SRT 2 (Kelikir)	9,093	0.000	0.548	2,254	0.232	0.000	0.110	0.000	0.000	2,095	0.000	14,888	253,138	89,933	0.000	372,291
SRT 3 (Tanah)	1,176	0.000	0.240	4,522	1,643	0.000	0.000	0.000	0.775	1,224	0.507	0.000	1,082	3,852	0.000	15,021
<b>JUMLAH PANJANG JALAN</b>	<b>6,651,777</b>	<b>398,613</b>	<b>4,374,171</b>	<b>6,221,926</b>	<b>4,839,031</b>	<b>1,081,671</b>	<b>302,288</b>	<b>0.833</b>	<b>358,186</b>	<b>287,885</b>	<b>308,405</b>	<b>475,560</b>	<b>1,967,996</b>	<b>5,507,965</b>	<b>33,521</b>	<b>32,809,828</b>
<b>JALAN RAYA BANDARAN : LEBAR (3.05 - 4.27) meter</b>																
SRT 1 (Berturap)	67,421	15,481	10,891	308,524	80,024	0.000	690,684	0.000	107,037	0.000	84,976	17,393	7,346	32,046	0.620	1,422,443
SRT 2 (Kelikir)	0.091	0.000	0.000	0.100	0.000	0.000	0.000	0.000	0.000	0.000	0.000	0.000	0.209	0.000	0.000	0.400
SRT 3 (Tanah)	0.048	0.000	0.000	0.058	0.000	0.000	0.000	0.000	0.000	0.000	0.000	0.000	0.258	0.000	0.000	0.364
<b>JUMLAH PANJANG JALAN</b>	<b>67,560</b>	<b>15,481</b>	<b>10,891</b>	<b>308,682</b>	<b>80,024</b>	<b>0.000</b>	<b>690,684</b>	<b>0.000</b>	<b>107,037</b>	<b>0.000</b>	<b>84,976</b>	<b>17,393</b>	<b>7,813</b>	<b>32,046</b>	<b>0.620</b>	<b>1,423,207</b>

Catatan : Statistik Jalan Negeri Mengikut Daftar MARRIS Sehingga 31.12.2017 ( Sumber: Kementerian Kewangan )

**JADUAL 6.3 : STATISTIK JALAN NEGERI MENGIKUT NEGERI DAN KATEGORI JALAN (km) SEHINGGA 31 DISEMBER 2017**

BUTIRAN	JOHOR	MELAKA	NEGERI SEMBILAN	SELANGOR	PERAK	PULAU PINANG	KEDAH	PERLIS	PAHANG	TERENGGANU	KELANTAN	W. P. KUALA LUMPUR	SABAH	SARAWAK	W. P. LABUAN	JUMLAH KESELURUHAN
<b>JALAN KAWASAN PERUMAHAN KOS RENDAH : LEBAR <math>\geq</math> 4.27 meter</b>																
SRT 1 (Berturap)	440.445	317.000	130.960	3,202.867	356.479	30.717	1,710.433	203.287	1,832.681	948.005	943.566	3.100	35.025	550.745	0.000	10,705.310
SRT 2 (Keliktr)	11.485	0.078	0.000	0.186	0.000	0.000	0.000	0.000	43.061	3.810	8.432	0.000	0.000	1.845	0.000	68.897
SRT 3 (Tanah)	0.000	0.000	0.000	0.000	0.000	0.000	0.000	0.000	0.000	0.687	13.393	0.000	0.000	0.000	0.000	14.080
<b>JUMLAH PAN-JANG JALAN</b>	<b>451.930</b>	<b>317.078</b>	<b>130.960</b>	<b>3,203.053</b>	<b>356.479</b>	<b>30.717</b>	<b>1,710.433</b>	<b>203.287</b>	<b>1,875.742</b>	<b>952.502</b>	<b>965.391</b>	<b>3.100</b>	<b>35.025</b>	<b>552.590</b>	<b>0.000</b>	<b>10,788.287</b>
<b>JALAN KAWASAN PERUMAHAN KOS RENDAH : LEBAR (3.05 - 4.27 meter)</b>																
SRT 1 (Berturap)	19.700	0.700	4.800	9.300	1.400	0.200	0.000	0.600	2.600	0.200	4.800	0.500	0.000	31.600	0.000	76.400
SRT 2 (Keliktr)	0.000	0.000	0.000	0.000	0.000	0.000	0.000	0.000	0.000	0.000	0.000	0.000	0.000	0.000	0.000	0.000
SRT 3 (Tanah)	0.000	0.000	0.000	0.000	0.000	0.000	0.000	0.000	0.000	0.000	0.000	0.000	0.000	0.000	0.000	0.000
<b>JUMLAH PAN-JANG JALAN</b>	<b>19.700</b>	<b>0.700</b>	<b>4.800</b>	<b>9.300</b>	<b>1.400</b>	<b>0.200</b>	<b>0.000</b>	<b>0.600</b>	<b>2.600</b>	<b>0.200</b>	<b>4.800</b>	<b>0.500</b>	<b>0.000</b>	<b>31.600</b>	<b>0.000</b>	<b>76.400</b>
<b>LORONG BELAKANG : LEBAR <math>\geq</math> 4.27 meter</b>																
SRT 1(Berturap)	2,279.899	790.971	5,018.036	1,016.769	1,631.558	569.713	559.295	34.269	1,941.247	143.997	518.610	82.615	1.000	162.470	0.000	14,750.449
SRT 2 (Keliktr)	1.600	0.647	0.000	0.800	0.400	0.000	0.052	0.000	0.462	0.000	3.312	0.000	0.400	15.700	0.000	23.373
SRT 3 (Tanah)	9.396	0.000	2.600	0.736	0.000	3.650	0.000	0.000	1.600	0.000	12.950	0.000	0.000	0.000	0.000	30.932
<b>JUMLAH PAN-JANG JALAN</b>	<b>2,290.895</b>	<b>791.618</b>	<b>5,020.636</b>	<b>1,018.305</b>	<b>1,631.958</b>	<b>573.363</b>	<b>559.347</b>	<b>34.269</b>	<b>1,943.309</b>	<b>143.997</b>	<b>534.872</b>	<b>82.615</b>	<b>1.400</b>	<b>178.170</b>	<b>0.000</b>	<b>14,804.754</b>
<b>LORONG BELAKANG : LEBAR (3.05 - 4.27) meter</b>																
SRT 1(Berturap)	0.000	0.000	0.000	0.000	0.200	0.000	0.000	0.000	0.000	0.000	0.000	0.100	0.000	0.000	0.000	0.300
SRT 2 (Keliktr)	0.000	0.000	0.000	0.000	0.000	0.000	0.000	0.000	0.000	0.000	0.000	0.000	0.000	0.000	0.000	0.000
SRT 3 (Tanah)	0.000	0.000	0.000	0.000	0.000	0.000	0.000	0.000	0.000	0.000	0.000	0.000	0.000	0.000	0.000	0.000
<b>JUMLAH PAN-JANG JALAN</b>	<b>0.000</b>	<b>0.000</b>	<b>0.000</b>	<b>0.000</b>	<b>0.200</b>	<b>0.000</b>	<b>0.000</b>	<b>0.000</b>	<b>0.000</b>	<b>0.000</b>	<b>0.000</b>	<b>0.100</b>	<b>0.000</b>	<b>0.000</b>	<b>0.000</b>	<b>0.300</b>

Catatan : Statistik Jalan Negeri Mengikut Daftar MARBIS Sehingga 31.12.2017 (Sumber: Kementerian Kewangan)

**JADUAL 6.3 : STATISTIK JALAN NEGERI MENGIKUT NEGERI DAN KATEGORI JALAN (km) SEHINGGA 31 DISEMBER 2017**

BUTIRAN	JOHOR	MELAKA	NEGERI SEMBILAN	SELANGOR	PERAK	PULAU PINANG	KEDAH	PERLIS	PAHANG	TERENGGANU	KELANTAN	W. P. KUALA LUMPUR	SABAH	SARAWAK	W. P. LABUAN	JUMLAH KESELURUHAN
<b>JALAN KAMPUNG : LEBAR (2.44 - 4.27) meter</b>																
SRT 1 (Berturap)	7,063.321	1,204.632	3,241.793	1,952.286	5,655.244	465.232	5,888.993	464.018	6,545.050	6,085.436	11,834.924	0.000	1,548.308	3,860.755	0.000	55,809.992
SRT 2 (Kelikir)	91.282	13.788	2.067	437.855	49.093	1.501	268.120	7.472	225.141	1,719.189	1,992.667	0.000	874.159	3,090.239	0.000	8,772.573
SRT 3 (Tanah)	115.973	5.134	7.065	18.596	60.786	0.444	66.391	0.000	129.507	1,013.179	434.935	0.000	319.260	3,791.829	0.000	5,963.099
<b>JUMLAH PANGJANG JALAN</b>	<b>7,270.576</b>	<b>1,223.554</b>	<b>3,250.925</b>	<b>2,408.737</b>	<b>5,765.123</b>	<b>467.177</b>	<b>6,223.504</b>	<b>471.490</b>	<b>6,899.698</b>	<b>8,817.804</b>	<b>14,262.526</b>	<b>0.000</b>	<b>2,741.727</b>	<b>10,742.823</b>	<b>0.000</b>	<b>70,545.664</b>
<b>JALAN PERTANIAN : LEBAR (2.44 - 4.27) meter</b>																
SRT 1 (Berturap)	59.498	79.845	4.535	60.800	709.747	159.240	467.449	375.900	268.167	489.536	406.282	0.000	188.965	374.428	0.000	3,644.392
SRT 2 (Kelikir)	1,719.645	213.852	197.726	563.810	11,511.789	1,054.732	1,079.735	516.948	2,694.912	1,436.929	1,034.872	0.000	604.707	820.588	0.000	23,450.245
SRT 3 (Tanah)	243.180	73.092	51.110	328.954	2,141.931	17.082	119.976	185.700	274.103	628.757	704.493	0.000	836.563	2,358.108	0.000	7,963.049
<b>JUMLAH PANGJANG JALAN</b>	<b>2,022.323</b>	<b>366.789</b>	<b>253.371</b>	<b>953.564</b>	<b>14,363.467</b>	<b>1,231.054</b>	<b>1,667.160</b>	<b>1,078.548</b>	<b>3,237.182</b>	<b>2,555.222</b>	<b>2,145.647</b>	<b>0.000</b>	<b>1,630.235</b>	<b>3,553.124</b>	<b>0.000</b>	<b>35,057.686</b>
<b>JALAN PELANCONGAN : LEBAR ≥ 2.44 meter</b>																
SRT 1 (Berturap)	0.000	0.000	0.000	0.000	4.741	0.000	26.840	0.000	2.013	0.000	0.000	0.000	0.000	0.000	0.000	33.594
SRT 2 (Kelikir)	0.000	0.000	0.000	0.000	0.000	0.000	0.000	0.000	0.000	0.000	0.000	0.000	0.000	0.000	0.000	0.000
SRT 3 (Tanah)	0.000	0.000	0.000	0.000	0.000	0.000	0.000	0.000	0.000	0.000	0.000	0.000	0.000	0.000	0.000	0.000
<b>JUMLAH PANGJANG JALAN</b>	<b>0.000</b>	<b>0.000</b>	<b>0.000</b>	<b>0.000</b>	<b>4.741</b>	<b>0.000</b>	<b>26.840</b>	<b>0.000</b>	<b>2.013</b>	<b>0.000</b>	<b>0.000</b>	<b>0.000</b>	<b>0.000</b>	<b>0.000</b>	<b>0.000</b>	<b>33.594</b>
* SRT 1	19,852.197	4,255.632	14,307.571	17,681.571	17,519.325	3,628.652	12,337.688	1,489.212	13,511.355	10,112.978	15,684.385	564.380	10,260.665	18,288.552	72.816	159,566.98
* SRT 2	1,923.551	277.675	236.398	1,120.975	11,593.190	1,056.233	1,364.674	524.420	2,969.181	3,169.671	3,059.095	14.888	10,297.163	5,078.179	0.000	42,685.29
* SRT 3	392.984	90.351	63.098	542.812	2,244.404	47.254	187.367	185.700	414.960	1,648.497	1,254.310	0.000	1,488.440	6,259.293	0.000	14,819.47
<b>JUMLAH BESAR</b>	<b>22,168.732</b>	<b>4,623.658</b>	<b>14,607.067</b>	<b>19,345.358</b>	<b>31,356.919</b>	<b>4,732.139</b>	<b>13,889.729</b>	<b>2,199.332</b>	<b>16,895.496</b>	<b>14,931.146</b>	<b>19,997.790</b>	<b>579.268</b>	<b>22,046.268</b>	<b>29,626.024</b>	<b>72.816</b>	<b>217,071.74</b>

Catatan : Statistik Jalan Negeri Mengikut Daftar MARRIS Sehingga 31.12.2017 (Sumber: Kementerian Kewangan)

**JADUAL 6.4 : STATISTIK JALAN NEGERI MENGIKUT NEGERI DAN PIHAK BERKUASA TEMPATAN (km)  
SEHINGGA 31 DISEMBER 2017**

NEGERI	DAERAH/KAWASAN	JABATAN KERJA RAYA			MAJLIS BANDARAYA/ PERBANDARAN			MAJLIS DAERAH			PEJABAT DAERAH & TANAH		JABATAN PENGALIRAN DAN SALIRAN	JUMLAH (km)
		>4.27m	3.05m - 4.27m	2.44m- 4.27m	>4.27m	3.05m - 4.27m	2.44m- 4.27m	>4.27m	3.05m - 4.27m	2.44m- 4.27m	>4.27m	2.44m- 4.27m		
JOHOR	Batu Pahat	259.348	0.000	2,340.597	1,052.624	11.711	0.000	252.279	1.959	0.000	0.000	81.220	488.145	4,487.883
	Johor Bahru	196.989	0.000	209.709	1,820.781	5.252	0.249	0.000	0.000	0.000	0.000	78.026	19.920	2,330.926
	Kluang	209.536	0.000	848.453	922.087	0.856	0.000	208.544	0.000	7.900	0.000	28.511	148.017	2,373.904
	Kota Tinggi	193.770	0.000	284.275	0.000	0.000	0.000	337.130	0.341	0.000	0.000	3.850	1.700	821.066
	Mersing	123.633	0.100	329.895	0.000	0.000	0.000	125.597	5.356	11.061	0.000	0.000	0.000	595.642
	Pontian	207.696	0.000	1,111.076	0.000	0.000	0.000	405.680	0.000	0.000	0.000	43.681	194.810	1,962.943
	Segamat	376.321	0.000	731.392	0.000	0.000	0.000	725.212	0.792	0.000	0.000	215.710	90.000	2,139.427
	Muar	339.695	0.000	760.356	926.985	1.258	0.000	8.432	0.000	0.000	0.000	47.140	312.440	2,396.306
	Johor Bahru (Tengah)	0.000	0.000	0.000	1,723.638	35.431	0.000	0.000	0.000	0.000	0.000	0.000	0.000	1,759.069
	Kulai	120.200	0.000	118.201	1,124.303	32.382	0.000	0.000	0.000	0.000	0.000	11.366	16.200	1,422.652
	Tangkak	172.510	0.000	639.353	0.000	0.000	0.000	377.752	1.917	9.000	0.000	38.276	70.370	1,309.178
Pasir Gudang	0.000	0.000	0.000	567.006	0.730	2.000	0.000	0.000	0.000	0.000	0.000	0.000	569.736	
	<b>JUMLAH</b>	<b>2,199.698</b>	<b>0.100</b>	<b>7,373.307</b>	<b>8,137.424</b>	<b>87.620</b>	<b>2.249</b>	<b>2,440.626</b>	<b>10.365</b>	<b>27.961</b>	<b>0.000</b>	<b>547.780</b>	<b>1,341.602</b>	<b>22,168.732</b>
MELAKA	Alor Gajah	653.562	1.218	0.000	276.163	0.000	0.000	0.000	0.000	0.000	0.000	284.394	100.496	1,315.833
	Jasin	403.138	0.500	7.884	157.240	7.098	0.000	0.000	0.000	0.000	0.000	361.286	175.708	1,112.854
	Melaka Tengah	1,105.849	2.623	0.000	417.341	8.583	6.235	0.000	0.000	0.000	0.000	563.755	90.585	2,194.971
	<b>JUMLAH</b>	<b>2,162.549</b>	<b>4.341</b>	<b>7.884</b>	<b>850.744</b>	<b>15.681</b>	<b>6.235</b>	<b>0.000</b>	<b>0.000</b>	<b>0.000</b>	<b>0.000</b>	<b>1,209.435</b>	<b>366.789</b>	<b>4,623.658</b>
NEGERI SEMBILAN	Jempol	47.575	0.000	9.100	0.000	0.000	0.000	321.219	0.000	8.520	0.000	404.828	7.460	798.702
	Jejebu	127.140	0.000	0.000	0.000	0.000	0.000	103.164	0.000	0.000	0.000	276.465	117.500	624.269
	Kuala Pilah	260.400	0.000	0.000	0.000	0.000	0.000	171.769	0.000	0.000	0.000	255.882	15.000	703.051
	Port Dickson	110.020	0.000	0.000	3,058.794	2.120	9.990	92.258	0.966	0.000	0.000	500.719	30.700	3,805.567
	Rembau	125.360	0.000	0.000	0.000	0.000	0.000	218.586	6.936	1.615	0.000	343.385	10.826	706.708
	Seremban	208.652	0.000	5.185	3,144.535	40.721	4.906	0.600	0.000	0.000	0.000	766.632	5.300	4,176.531
	Tampin	91.206	0.000	0.000	0.000	0.000	0.000	489.860	3.761	0.000	0.000	677.983	52.300	1,315.110
	Nilai	0.000	0.000	0.000	2,473.347	3.782	0.000	0.000	0.000	0.000	0.000	0.000	0.000	2,477.129
	<b>JUMLAH</b>	<b>970.353</b>	<b>0.000</b>	<b>14.285</b>	<b>8,676.676</b>	<b>46.623</b>	<b>14.896</b>	<b>1,397.456</b>	<b>11.663</b>	<b>10.135</b>	<b>0.000</b>	<b>3,225.894</b>	<b>239.086</b>	<b>14,607.067</b>
SELANGOR	Ampang Jaya	14.434	0.000	0.000	495.589	0.654	0.000	0.000	0.000	0.000	0.000	0.000	0.000	510.677
	Gombak	101.519	0.000	0.000	0.000	0.000	0.000	0.000	0.000	0.000	0.000	316.770	9.600	427.889
	Klang	487.299	0.000	29.000	1,416.108	0.910	0.000	0.000	0.000	0.000	0.000	22.614	2.760	1,958.691
	Kuala Langat	1,058.645	0.000	32.302	0.000	0.000	0.000	570.223	0.000	0.000	0.000	37.331	13.934	1,712.435
	Kuala Selangor	845.482	0.000	56.260	0.000	0.000	0.000	662.422	3.600	0.500	0.000	434.640	265.434	2,268.338
	Petaling	240.330	0.000	1.140	0.000	0.000	0.000	365.992	3.500	0.000	0.000	111.766	0.000	722.728

Catatan : Statistik Jalan Negeri Mengikut Daftar MARRIS Pada 31.12.2017 berdasarkan laporan MARRIS Online bertarikh 4.1.2018.  
(Sumber : Kementerian Kewangan)

**JADUAL 6.4 : STATISTIK JALAN NEGERI MENGIKUT NEGERI DAN PIHAK BERKUASA TEMPATAN (km)  
SEHINGGA 31 DISEMBER 2017**

NEGERI	DAERAH/KAWASAN	JABATAN KERJA RAYA			MAJLIS BANDARAYA/ PERBANDARAN			MAJLIS DAERAH			PEJABAT DAERAH & TANAH		JABATAN PENGAIRAN DAN SALIRAN	JUMLAH (km)
		>4.27m	3.05m - 4.27m	2.44m- 4.27m	>4.27m	3.05m - 4.27m	2.44m- 4.27m	>4.27m	3.05m - 4.27m	2.44m- 4.27m	>4.27m	2.44m- 4.27m	2.44m - 4.27m	
SELANGOR	Sabak Bernam	825.830	0.000	89.590	0.000	0.000	0.000	100.950	0.000	0.000	0.000	811.065	478.366	2,305.801
	Selayang	0.000	0.595	0.000	762.989	3.892	0.000	0.000	0.000	0.000	0.000	0.000	0.000	767.476
	Sepang	377.627	0.000	51.900	616.842	262.976	0.000	0.000	0.000	0.000	0.000	128.319	86.970	1,524.634
	Hulu Langat	235.593	0.000	0.300	0.000	0.000	0.000	135.700	0.000	0.000	0.000	179.503	66.600	617.696
	Hulu Selangor	201.793	0.000	1.800	0.000	0.000	0.000	876.327	3.199	0.000	0.000	72.841	29.900	1,185.860
	Petaling Jaya	0.000	0.000	0.000	444.633	14.528	0.000	0.000	0.000	0.000	0.000	0.000	0.000	459.161
	Shah Alam	0.000	0.000	0.000	1,939.793	16.732	0.000	0.000	0.000	0.000	0.000	0.000	0.000	1,956.525
	Kajang	0.000	0.000	0.000	1,395.816	3.021	0.000	0.000	0.000	0.000	0.000	0.000	0.000	1,398.837
	Subang Jaya	0.000	0.000	0.000	1,490.897	6.617	31.096	0.000	0.000	0.000	0.000	0.000	0.000	1,528.610
	<b>JUMLAH</b>	<b>4,388.552</b>	<b>0.595</b>	<b>262.292</b>	<b>8,562.667</b>	<b>309.330</b>	<b>31.096</b>	<b>2,711.614</b>	<b>10.299</b>	<b>0.500</b>	<b>0.000</b>	<b>2,114.849</b>	<b>953.564</b>	<b>19,345.358</b>
PERAK	Batang Padang	158.833	12.695	213.027	0.000	0.000	0.000	888.289	17.465	0.000	0.000	453.155	610.000	2,353.464
	Hilir Perak	233.582	1.586	190.714	0.000	0.000	0.000	212.014	4.643	0.000	0.000	418.745	1,815.431	2,876.715
	Kinta	336.435	50.959	57.264	0.000	0.000	0.000	1,273.090	77.260	0.000	0.000	446.775	258.300	2,500.083
	Kerian	197.157	2.413	0.000	0.000	0.000	0.000	515.765	0.000	0.000	0.000	748.957	5,751.275	7,215.567
	Kuala Kangsar	315.208	0.000	0.000	390.575	11.903	9.293	0.000	0.000	0.000	0.000	666.494	2,123.631	3,517.104
	Manjung	181.181	18.757	92.532	591.314	0.791	0.000	0.000	0.000	0.000	0.000	458.790	999.000	2,342.365
	Perak Tengah	272.308	0.000	0.000	0.000	0.000	0.000	498.675	0.000	0.000	0.000	281.482	1,431.740	2,484.205
	Selama	4.104	0.000	15.100	0.000	0.000	0.000	55.436	0.000	0.000	0.000	160.327	88.900	323.867
	Hulu Perak	222.841	0.000	64.724	0.000	0.000	0.000	222.250	4.607	29.361	0.000	492.813	620.610	1,657.206
	Larut Matang	300.520	0.000	74.945	0.000	0.000	0.000	0.352	0.000	0.000	0.000	453.510	523.380	1,352.707
	Taiping	0.000	0.000	0.000	656.056	33.254	0.000	0.000	0.000	0.000	0.000	0.000	0.000	689.310
	Ipoh	0.000	0.000	0.000	2,595.287	33.259	0.243	0.000	0.000	0.000	0.000	0.000	0.000	2,628.789
	Teluk Intan	0.000	0.000	0.000	439.914	0.817	23.341	0.000	0.000	0.000	0.000	0.000	0.000	464.072
Kampar	73.320	0.000	0.000	0.000	0.000	0.000	318.673	0.000	0.000	0.000	230.090	141.200	763.283	
Bagan Datuk	0.000	0.000	0.000	0.000	0.000	0.000	0.000	0.000	0.000	0.000	188.180	0.000	188.180	
	<b>JUMLAH</b>	<b>2,295.489</b>	<b>86.410</b>	<b>708.306</b>	<b>4,673.146</b>	<b>80.024</b>	<b>32.877</b>	<b>3,984.544</b>	<b>103.975</b>	<b>29.361</b>	<b>0.000</b>	<b>4,999.318</b>	<b>14,363.467</b>	<b>31,356.917</b>
PULAU PINANG	Barat Daya	525.335	0.000	0.000	0.000	0.000	0.000	0.000	0.000	0.000	0.000	46.709	75.755	647.799
	S.Perai Tengah	341.726	0.000	0.000	0.000	0.000	0.000	0.000	0.000	0.000	0.000	266.733	230.118	838.577
	S.Perai Selatan	193.072	0.000	0.231	0.000	0.000	0.000	0.000	0.000	0.000	0.000	63.370	208.317	464.990
	S.Perai Utara	304.583	0.000	0.000	0.000	0.000	0.000	0.000	0.000	0.000	0.000	80.142	716.864	1,101.589
	Timur Laut	282.376	0.000	0.000	0.000	0.000	0.000	0.000	0.000	0.000	0.000	9.992	0.000	292.368

Catatan : Statistik Jalan Negeri Mengikut Daftar MARRIS Pada 31.12.2017 berdasarkan laporan MARRIS Online bertarikh 4.1.2018.  
(Sumber : Kementerian Kewangan)

**JADUAL 6.4 : STATISTIK JALAN NEGERI MENGIKUT NEGERI DAN PIHAK BERKUASA TEMPATAN (km)  
SEHINGGA 31 DISEMBER 2017**

NEGERI	DAERAH/KAWASAN	JABATAN KERJA RAYA			MAJLIS BANDARAYA/ PERBANDARAN			MAJLIS DAERAH			PEJABAT DAERAH & TANAH		JABATAN PENGALIRAN DAN SALIRAN	JUMLAH (km)
		>4.27m	3.05m - 4.27m	2.44m - 4.27m	>4.27m	3.05m - 4.27m	2.44m - 4.27m	>4.27m	3.05m - 4.27m	2.44m - 4.27m	>4.27m	2.44m - 4.27m		
PULAU PINANG	(M. Perb. Seberang Perai)	0.000	0.000	0.000	1,046.338	0.000	0.000	0.000	0.000	0.000	0.000	0.000	0.000	1,046.338
	(M. Perb. P. Pinang)	0.000	0.000	0.000	340.278	0.200	0.000	0.000	0.000	0.000	0.000	0.000	0.000	340.478
	<b>JUMLAH</b>	<b>1,647.092</b>	<b>0.000</b>	<b>0.232</b>	<b>1,386.616</b>	<b>0.200</b>	<b>0.000</b>	<b>0.000</b>	<b>0.000</b>	<b>0.000</b>	<b>0.000</b>	<b>466.946</b>	<b>1,231.054</b>	<b>4,732.140</b>
KEDAH	Alor Setar	0.000	0.000	0.000	271.128	568.196	0.000	0.000	0.000	0.000	0.000	0.000	0.000	839.324
	Baling	423.093	0.000	0.000	0.000	0.000	0.000	111.452	0.000	14.442	0.000	366.513	78.246	993.746
	Bandar Baharu	57.750	0.000	0.000	0.000	0.000	0.000	40.561	0.000	5.838	0.000	317.028	147.815	568.992
	Kuala Muda	373.982	0.000	0.000	0.000	0.000	0.000	0.000	0.000	0.000	0.000	522.060	392.571	1,288.613
	Kubang Pasu	400.580	0.000	0.000	0.000	0.000	0.000	214.417	0.000	0.000	0.000	939.750	197.167	1,751.914
	Kulim	197.399	0.000	0.000	624.045	0.000	3.835	44.726	0.000	0.000	0.000	393.433	88.025	1,351.463
	Langkawi	16.480	0.000	26.040	70.841	0.000	9.600	0.000	0.000	0.000	0.000	405.062	69.542	597.565
	Padang Terap	329.752	0.000	0.000	0.000	0.000	0.000	32.019	0.000	1.741	0.000	610.825	86.129	1,060.466
	Pendang	245.252	0.000	0.000	0.000	0.000	0.000	50.339	0.000	6.629	0.000	349.378	155.678	807.276
	Sik	224.598	0.000	0.000	0.000	0.000	0.000	32.101	0.000	43.752	0.000	329.470	92.080	722.001
	Kota Setar	247.042	0.000	9.000	0.000	0.000	0.000	0.000	0.000	0.000	0.000	940.476	58.722	1,255.240
	Yan	95.882	0.000	0.000	0.000	0.000	0.000	32.205	0.000	2.000	0.000	507.765	139.485	777.337
	Pokok Sena	78.269	0.000	0.000	0.000	0.000	0.000	0.000	0.000	0.000	0.000	444.907	161.700	684.876
Sungai Petani	0.000	0.000	0.000	981.609	122.488	0.000	0.000	0.000	0.000	0.000	0.000	0.000	1,104.097	
Taman Perindustrian Hi-Tech Kulim	0.000	0.000	0.000	86.818	0.000	0.000	0.000	0.000	0.000	0.000	0.000	0.000	86.818	
	<b>JUMLAH</b>	<b>2,690.079</b>	<b>0.000</b>	<b>35.040</b>	<b>2,034.441</b>	<b>690.684</b>	<b>13.435</b>	<b>557.820</b>	<b>0.000</b>	<b>74.402</b>	<b>0.000</b>	<b>6,126.667</b>	<b>1,667.160</b>	<b>13,889.728</b>
PERLIS	Perlis/Kangar	426.405	0.600	0.000	222.289	0.000	0.000	0.000	0.000	0.000	0.000	471.490	1,078.548	2,199.332
	<b>JUMLAH</b>	<b>426.405</b>	<b>0.600</b>	<b>0.000</b>	<b>222.289</b>	<b>0.000</b>	<b>0.000</b>	<b>0.000</b>	<b>0.000</b>	<b>0.000</b>	<b>0.000</b>	<b>471.490</b>	<b>1,078.548</b>	<b>2,199.332</b>
PAHANG	Bentong	105.245	0.000	163.917	297.627	107.037	117.090	0.000	0.000	0.000	0.000	0.000	217.400	1,008.316
	Bera	106.400	0.000	352.718	0.000	0.000	0.000	224.746	0.000	4.621	0.000	0.000	6.400	694.885
	Cameron Highlands	62.076	2.092	106.300	0.000	0.000	0.000	83.680	0.000	10.445	0.000	0.000	73.200	337.793
	Jerantut	188.005	0.000	242.627	0.000	0.000	0.000	500.597	0.000	28.839	0.000	0.000	305.983	1,266.051
	Kuantan	286.867	13.686	824.916	1,820.720	0.000	0.000	0.000	0.000	0.000	0.000	0.000	345.495	3,291.684
	Lipis	156.033	0.000	1,049.276	0.000	0.000	0.000	320.655	0.000	231.742	0.000	0.000	567.480	2,325.186
	Maran	170.890	0.000	557.261	0.000	0.000	0.000	93.686	0.000	121.550	0.000	0.000	312.500	1,255.887
	Pekan	276.381	0.000	268.021	0.000	0.000	0.000	310.821	1.598	114.300	0.000	0.000	170.150	1,141.271
	Raub	192.806	0.000	633.795	0.000	0.000	0.000	254.405	1.400	0.000	0.000	0.000	493.620	1,576.026
Rompin	349.433	0.000	337.393	0.000	0.000	0.000	193.701	0.000	0.000	0.000	0.000	333.272	1,213.799	

Catatan : Statistik Jalan Negeri Mengikut Daftar MARRIS Pada 31.12.2017 berdasarkan laporan MARRIS Online bertarikh 4.1.2018.  
(Sumber : Kementerian Kewangan)

**JADUAL 6.4 : STATISTIK JALAN NEGERI MENGIKUT NEGERI DAN PIHAK BERKUASA TEMPATAN (km)  
SEHINGGA 31 DISEMBER 2017**

NEGERI	DAERAH/KAWASAN	JABATAN KERJA RAYA			MAJLIS BANDARAYA/ PERBANDARAN			MAJLIS DAERAH			PEJABAT DAERAH & TANAH		JABATAN PENGAIRAN DAN SALIRAN	JUMLAH (km)
		>4.27m	3.05m - 4.27m	2.44m- 4.27m	>4.27m	3.05m - 4.27m	2.44m- 4.27m	>4.27m	3.05m - 4.27m	2.44m- 4.27m	>4.27m	2.44m- 4.27m	2.44m - 4.27m	
PAHANG	Temerloh	263.695	0.000	1,740.900	372.321	0.000	0.000	0.000	0.000	0.000	0.000	0.000	407.682	2,784.598
	<b>JUMLAH</b>	<b>2,157.831</b>	<b>15.778</b>	<b>6,277.124</b>	<b>2,490.668</b>	<b>107.037</b>	<b>117.090</b>	<b>1,982.291</b>	<b>2.998</b>	<b>511.497</b>	<b>0.000</b>	<b>0.000</b>	<b>3,233.182</b>	<b>16,895.496</b>
TERENGGANU	Besut	355.923	0.000	0.000	0.000	0.000	0.000	174.788	2.447	69.231	0.000	1,246.040	898.588	2,747.017
	Dungun	352.407	0.000	0.000	285.043	0.000	103.332	0.000	0.000	0.650	0.000	948.861	177.426	1,867.719
	Kemaman	410.561	0.000	0.000	351.857	0.000	121.896	16.300	0.000	0.000	0.000	1,094.638	509.898	2,505.150
	Kuala Terengganu	188.230	0.000	0.000	367.219	0.000	184.602	0.000	0.000	0.000	0.000	969.504	271.180	1,980.735
	Marang	199.664	0.000	0.000	0.000	0.000	0.000	109.210	0.000	77.614	0.000	752.327	27.223	1,166.038
	Setiu	176.108	0.000	0.000	0.000	0.000	0.000	52.687	0.000	44.608	0.000	1,433.559	268.387	1,975.349
	Hulu Terengganu	295.010	0.000	4.106	0.000	0.000	0.000	107.782	0.200	118.762	0.000	965.923	349.950	1,841.733
	<b>JUMLAH</b>	<b>112.684</b>	<b>0.000</b>	<b>0.000</b>	<b>0.000</b>	<b>0.000</b>	<b>0.000</b>	<b>0.000</b>	<b>0.000</b>	<b>0.000</b>	<b>0.000</b>	<b>0.000</b>	<b>682.151</b>	<b>52.570</b>
<b>JUMLAH</b>	<b>2,090.587</b>	<b>0.000</b>	<b>4.106</b>	<b>1,004.119</b>	<b>0.000</b>	<b>409.830</b>	<b>460.767</b>	<b>2.647</b>	<b>310.865</b>	<b>0.000</b>	<b>8,093.003</b>	<b>2,555.222</b>	<b>14,931.146</b>	
KELANTAN	Bachok	137.770	1.700	82.534	0.000	0.000	0.000	62.229	0.000	135.408	0.000	776.585	156.273	1,352.499
	Jeli	36.086	0.000	0.000	0.000	0.000	0.000	6.968	0.000	203.182	4.950	491.050	24.550	766.786
	Kota Bharu	271.744	0.000	291.347	425.900	84.976	6.963	140.049	0.000	579.896	0.000	1,926.094	4.575	3,731.544
	Kuala Krai	155.770	0.000	117.174	0.000	0.000	0.000	197.021	1.029	356.345	0.000	2,272.155	55.300	3,154.794
	Machang	137.499	0.000	454.110	0.000	0.000	0.000	302.804	0.000	0.000	0.000	864.917	150.850	1,910.180
	Pasir Mas	149.970	0.000	90.799	0.000	0.000	0.000	220.902	0.000	177.913	0.000	1,806.661	34.200	2,480.445
	Pasir Puteh	152.718	0.000	140.100	0.000	0.000	0.000	248.298	0.000	262.146	0.000	1,885.647	100.884	2,789.793
	Tanah Merah	54.610	0.000	181.645	0.000	0.000	0.000	328.162	3.100	81.079	0.000	988.827	92.200	1,729.623
	Tumpat	68.055	0.000	0.300	0.000	0.000	0.000	165.180	0.000	0.000	0.000	761.404	22.150	1,017.089
	Gua Musang	116.703	0.000	15.175	0.000	0.000	0.000	115.424	0.000	75.235	0.000	669.500	73.000	1,065.037
<b>JUMLAH</b>	<b>1,280.925</b>	<b>1.700</b>	<b>1,373.184</b>	<b>425.900</b>	<b>84.976</b>	<b>6.963</b>	<b>1,787.037</b>	<b>4.129</b>	<b>1,871.204</b>	<b>4.950</b>	<b>12,442.840</b>	<b>713.982</b>	<b>19,997.790</b>	
SABAH	Beaufort	349.803	0.000	162.400	0.000	0.000	0.000	401.033	0.000	18.785	0.000	0.000	27.420	959.441
	Beluran	330.598	0.000	52.900	0.000	0.000	0.000	298.539	0.000	8.060	0.000	0.000	62.500	752.597
	Keningau	778.785	0.000	627.300	0.000	0.000	0.000	438.445	0.000	64.108	0.000	0.000	133.886	2,042.524
	Kinabatangan	200.292	0.000	12.900	0.000	0.000	0.000	401.282	0.000	1.810	0.000	0.000	0.000	616.284
	Kota Belud	733.029	1.609	100.100	0.000	0.000	0.000	316.812	0.000	31.480	0.000	0.000	220.968	1,403.998
	Kota Kinabalu	324.369	0.000	17.650	546.870	8.587	7.662	0.000	0.000	0.000	0.000	0.000	17.700	922.838
	Kota Marudu	372.113	0.000	117.100	0.000	0.000	0.000	470.889	0.000	52.105	0.000	0.000	48.489	1,060.696
	Kuala Penyu	238.377	0.000	163.700	0.000	0.000	0.000	171.906	0.000	31.386	0.000	0.000	0.000	605.369
	Kudat	464.947	0.000	2.600	0.000	0.000	0.000	207.774	0.499	38.040	0.000	0.000	17.420	731.280
	Kunak	154.511	0.000	28.000	0.000	0.000	0.000	154.714	0.000	4.213	0.000	0.000	0.000	341.438
Labuan	27.721	1.851	0.000	0.000	0.000	0.000	0.000	0.000	0.000	0.000	0.000	0.000	29.572	

Catatan : Statistik Jalan Negeri Mengikut Daftar MARRIS Pada 31.12.2017 berdasarkan laporan MARRIS Online bertarikh 4.1.2018.  
(Sumber : Kementerian Kewangan)

**JADUAL 6.4 : STATISTIK JALAN NEGERI MENGIKUT NEGERI DAN PIHAK BERKUASA TEMPATAN (km)  
SEHINGGA 31 DISEMBER 2017**

NEGERI	DAERAH/KAWASAN	JABATAN KERJA RAYA			MAJLIS BANDARAYA/ PERBANDARAN			MAJLIS DAERAH			PEJABAT DAERAH & TANAH		JABATAN PENGALIRAN DAN SALIRAN	JUMLAH (km)	
		>4.27m	3.05m - 4.27m	2.44m - 4.27m	>4.27m	3.05m - 4.27m	2.44m - 4.27m	>4.27m	3.05m - 4.27m	2.44m - 4.27m	>4.27m	2.44m - 4.27m			
SABAH	Lahad Datu	574.348	0.000	46.102	0.000	0.000	0.000	350.306	0.000	24.418	0.000	0.000	0.000	995.174	
	Nabawan	303.993	0.000	68.600	0.000	0.000	0.000	160.018	0.000	2.580	0.000	0.000	0.000	535.191	
	Papar	460.960	0.000	26.830	0.000	0.000	0.000	295.811	4.425	71.253	0.000	0.000	123.681	982.960	
	Penampang	106.106	0.000	202.410	0.000	0.000	0.000	261.307	4.699	84.149	0.000	0.000	33.523	692.194	
	Pitas	435.600	0.000	50.200	0.000	0.000	0.000	280.492	0.000	19.630	0.000	0.000	0.000	785.922	
	Putatan	36.325	0.000	0.000	0.000	0.000	0.000	0.000	0.000	0.000	0.000	0.000	0.000	36.325	
	Ranau	466.182	0.000	81.600	0.000	0.000	0.000	109.220	0.000	27.110	0.000	0.000	0.000	398.819	1,082.931
	Sandakan	362.162	0.000	12.000	1,276.203	1.831	26.140	0.000	0.000	0.000	0.000	0.000	0.000	41.528	1,719.864
	Semporna	323.966	0.000	23.500	0.000	0.000	0.000	249.333	44.489	6.750	0.000	0.000	0.000	648.038	
	Sipitang	221.055	0.000	14.350	0.000	0.000	0.000	256.629	0.000	0.700	0.000	0.000	0.000	36.184	528.918
	Tambunan	319.587	0.000	38.800	0.000	0.000	0.000	100.705	0.000	51.760	0.000	0.000	0.000	97.990	608.842
	Tawau	664.759	0.000	1.100	1,218.762	5.377	49.807	0.000	0.000	0.000	0.000	0.000	0.000	18.496	1,958.301
	Tenom	355.360	0.000	332.200	0.000	0.000	0.000	211.389	0.000	51.695	0.000	0.000	0.000	11.000	961.644
	Tongod	88.394	0.000	84.600	0.000	0.000	0.000	0.000	0.000	0.000	0.000	0.000	0.000	24.500	197.494
	Tuaran	477.572	0.000	53.400	0.000	0.000	0.000	251.587	0.000	54.375	0.000	0.000	0.000	9.500	846.434
Telupid	0.000	0.000	0.000	0.000	0.000	0.000	0.000	0.000	0.000	0.000	0.000	0.000	0.000	0.000	
JUMLAH		9,170.914	3.460	2,320.342	3,041.835	15.795	83.609	5,388.191	54.112	644.407	0.000	0.000	1,323.604	22,046.269	
SARAWAK	Baram	0.000	0.000	0.000	0.000	0.000	0.000	60.097	0.000	0.000	0.000	0.000	0.000	60.097	
	Bau	159.700	0.000	133.100	0.000	0.000	0.000	255.333	0.000	159.491	0.000	0.000	105.506	813.130	
	Belaga	6.715	0.000	68.000	0.000	0.000	0.000	7.500	0.000	1.650	0.000	0.000	0.000	83.865	
	Betong	334.410	0.000	151.240	0.000	0.000	0.000	305.127	0.000	187.261	0.000	0.000	307.755	1,285.793	
	Binatang	0.000	0.000	0.000	0.000	0.000	0.000	27.551	0.000	0.000	0.000	0.000	0.000	27.551	
	Bintulu	481.164	2.429	2,180.733	473.904	3.801	0.000	372.855	0.000	0.000	0.000	0.000	46.723	3,561.609	
	Julu	194.180	0.000	156.693	0.000	0.000	0.000	9.992	0.000	62.624	0.000	0.000	0.000	423.489	
	Kalaka	0.000	0.000	0.000	0.000	0.000	0.000	202.799	0.000	0.000	0.000	0.000	0.000	202.799	
	Kanowit	145.549	0.000	0.000	0.000	0.000	0.000	29.821	0.000	8.067	0.000	0.000	0.000	183.437	
	Kapit	200.986	0.000	194.002	0.000	0.000	0.000	9.880	0.000	17.138	0.000	0.000	4.325	426.331	
	Kuching	536.920	24.000	14.357	1,602.359	28.245	52.512	44.487	7.600	0.000	0.000	0.000	176.048	2,486.528	
	Lawas	152.117	4.672	209.800	0.000	0.000	0.000	58.128	0.000	0.000	0.000	0.000	45.411	470.128	
	Limbang	315.129	0.000	297.196	0.000	0.000	0.000	71.748	0.000	4.929	0.000	0.000	30.288	719.290	
	Lubok Antu	120.275	0.000	99.200	0.000	0.000	0.000	30.916	0.000	138.422	0.000	0.000	3.500	392.313	
	Lundu	161.540	0.000	140.900	0.000	0.000	0.000	177.382	0.000	8.280	0.000	0.000	0.000	488.102	

Catatan : Statistik Jalan Negeri Mengikut Daftar MARRIS Pada 31.12.2017 berdasarkan laporan MARRIS Online bertarikh 4.1.2018.  
(Sumber : Kementerian Kewangan)

**JADUAL 6.4 : STATISTIK JALAN NEGERI MENGIKUT NEGERI DAN PIHAK BERKUASA TEMPATAN (km)  
SEHINGGA 31 DISEMBER 2017**

NEGERI	DAERAH/KAWASAN	JABATAN KERJA RAYA			MAJLIS BANDARAYA/ PERBANDARAN			MAJLIS DAERAH			PEJABAT DAERAH & TANAH		JABATAN PENGAIRAN DAN SALIRAN	JUMLAH (km)
		>4.27m	3.05m - 4.27m	2.44m - 4.27m	>4.27m	3.05m - 4.27m	2.44m - 4.27m	>4.27m	3.05m - 4.27m	2.44m - 4.27m	>4.27m	2.44m - 4.27m	2.44m - 4.27m	
SARAWAK	Matu-Daru	0.000	0.000	0.000	0.000	0.000	0.000	128.158	0.000	102.614	0.000	0.000	0.000	230.772
	Miri	696.831	0.000	1,066.267	1,286.692	9.081	0.000	38.558	0.000	0.000	0.000	0.000	85.194	3,182.623
	Padawan	0.000	0.000	0.000	856.146	0.000	191.307	0.000	0.000	0.000	0.000	0.000	0.000	1,047.453
	Mukah	321.602	0.000	70.670	0.000	0.000	0.000	118.517	0.000	60.470	0.000	0.000	557.991	1,129.250
	Daro	140.197	0.000	0.000	0.000	0.000	0.000	0.000	0.000	11.831	0.000	0.000	5.360	157.388
	Oya-Dalat	127.529	0.000	42.850	0.000	0.000	0.000	2.900	0.000	0.000	0.000	0.000	2.100	175.379
	Samarahan	703.210	0.000	377.775	0.000	0.000	0.000	302.149	0.000	94.328	0.000	0.000	555.600	2,033.062
	Saribas	0.000	0.000	0.000	0.000	0.000	0.000	42.999	3.094	0.000	0.000	0.000	0.000	46.093
	Selangau	66.710	0.000	0.000	0.000	0.000	0.000	0.000	0.000	0.000	0.000	0.000	0.000	66.710
	Sri Aman	225.718	0.000	199.242	0.000	0.000	0.000	253.067	0.000	38.483	0.000	0.000	217.957	934.467
	Song	26.974	0.000	12.350	0.000	0.000	0.000	11.940	0.000	2.000	0.000	0.000	0.000	53.264
	Serian	318.273	0.000	79.150	0.000	0.000	0.000	28.040	0.000	398.241	0.000	0.000	139.037	962.741
	Sarikei	144.370	0.000	81.774	0.000	0.000	0.000	333.575	13.849	647.855	0.000	0.000	98.165	1,319.588
	Sibu	346.342	0.000	21.600	496.165	0.000	2.500	86.713	0.000	970.959	0.000	0.000	102.648	2,026.927
	Simunjan	193.325	0.000	18.100	0.000	0.000	0.000	74.034	0.000	152.209	0.000	0.000	0.400	438.068
	Subis	83.580	0.000	286.920	0.000	0.000	0.000	24.500	0.000	360.552	0.000	0.000	0.000	755.552
	Matu	106.250	0.000	2.000	0.000	0.000	0.000	0.000	0.000	7.289	0.000	0.000	0.000	115.539
	Meradung	129.100	0.000	0.000	0.000	0.000	0.000	30.813	0.000	112.031	0.000	0.000	0.000	271.944
	Marudi	81.650	0.000	190.801	0.000	0.000	0.000	19.603	0.000	0.000	0.000	0.000	0.000	292.054
	Pakan	0.000	0.000	140.500	0.000	0.000	0.000	0.869	0.000	51.472	0.000	0.000	0.000	192.841
Pusa	120.850	0.000	31.000	0.000	0.000	0.000	100.726	0.000	106.120	0.000	0.000	0.000	358.696	
Saratok	215.438	0.000	78.112	0.000	0.000	0.000	79.392	0.000	0.310	0.000	0.000	3.000	376.252	
Tanjung Manis	119.340	0.000	2.000	0.000	0.000	0.000	0.000	0.000	3.420	0.000	0.000	0.000	124.760	
Telang Usan	0.000	0.000	857.680	0.000	0.000	0.000	0.000	0.000	0.000	0.000	0.000	0.000	857.680	
Beluru	56.910	0.000	598.760	0.000	0.000	0.000	0.000	0.000	0.000	0.000	0.000	4.500	660.170	
Kabong	107.090	0.000	14.900	0.000	0.000	0.000	37.897	0.000	32.402	0.000	0.000	0.000	192.289	
<b>JUMLAH</b>		<b>7,139.974</b>	<b>31.101</b>	<b>7,817.672</b>	<b>4,715.266</b>	<b>41.127</b>	<b>246.319</b>	<b>3,378.066</b>	<b>24.543</b>	<b>3,740.448</b>	<b>0.000</b>	<b>0.000</b>	<b>2,491.508</b>	<b>29,626.024</b>
<b>W. P. KUALA LUMPUR</b>	Dewan Bandaraya Kuala Lumpur	0.000	0.000	0.000	561.275	17.993	0.000	0.000	0.000	0.000	0.000	0.000	0.000	579.268
<b>JUMLAH</b>		<b>0.000</b>	<b>0.000</b>	<b>0.000</b>	<b>561.275</b>	<b>17.993</b>	<b>0.000</b>	<b>0.000</b>	<b>0.000</b>	<b>0.000</b>	<b>0.000</b>	<b>0.000</b>	<b>0.000</b>	<b>579.268</b>
<b>W. P. LABUAN</b>	Labuan	38.675	0.000	0.000	33.521	0.620	0.000	0.000	0.000	0.000	0.000	0.000	0.000	72.816
<b>JUMLAH</b>		<b>38.675</b>	<b>0.000</b>	<b>0.000</b>	<b>33.521</b>	<b>0.620</b>	<b>0.000</b>	<b>0.000</b>	<b>0.000</b>	<b>0.000</b>	<b>0.000</b>	<b>0.000</b>	<b>0.000</b>	<b>72.816</b>
<b>JUMLAH BESAR</b>		<b>38,659.123</b>	<b>144.085</b>	<b>26,193.774</b>	<b>46,816.587</b>	<b>1,497.710</b>	<b>964.599</b>	<b>24,088.412</b>	<b>224.731</b>	<b>7,220.780</b>	<b>39,698.222</b>	<b>31,558.768</b>	<b>217,071.741</b>	

Catatan : Statistik Jalan Negeri Mengikut Daftar MARRIS Pada 31.12.2017 berdasarkan laporan MARRIS Online bertarikh 4.1.2018.  
(Sumber : Kementerian Kewangan)



SELAMAT DATANG  
MAJLIS 'FLAG OFF ROCK SHED'  
DI LALUAN FT105, SEKSYEN 46, JLN SIMPANG PULAI, BLUE VALLEY, PERAK DARUL RIDZUAN

# MAKLUMAT PENYENGGARAAN JALAN PERSEKUTUAN

## TAHUN 2017

Jadual 7.1 : Senarai Jalan Protokol Di Malaysia Sehingga 31 Disember 2017

Jadual 7.2 : Kriteria Jalan Protokol

**JADUAL 7.1 : SENARAI JALAN PROTOKOL DI MALAYSIA SEHINGGA 31 DISEMBER 2017**

BIL	NEGERI	DAERAH	NAMA JALAN	NOMBOR LALUAN	SEKSYEN		PANJANG JALAN (km)	CATATAN
					MULA	AKHIR		
1	Negeri Sembilan	Seremban	Gemas - Beranang	FT 001	308.00	320	12.0	
2		Seremban	Seremban - K. Pilah	FT051	0.00	7.00	7.0	
Panjang Penyenggaraan (km)							19.00	
1	Johor	Johor Bahru	Lebuhraya Senai - Skudai	FT 001	0.60	20.00	19.40	
2		Johor Bahru	JB - Kota Tinggi	FT 003	1.00	22.90	21.90	
3		Johor Bahru	Lapangan Terbang Senai	FT 016	0.00	5.00	5.00	
4		Johor Bahru	JB - Pasir Gudang	FT 017	0.00	30.47	30.47	
5		Johor Bahru	JB - Pasir Gudang (Laluan Tambahan)	FT 017	0.00	2.18	2.18	
6		Johor Bahru	Pelabuhan Tg. Pelepas	FT 177&178	0.00	9.33	9.33	
7		Johor Bahru	Lingkar Dalam	FT 188	0.00	4.81	4.81	
8		Johor Bahru	JB - Melaka	FT 005	0.00	16.00	16.00	
Panjang Penyenggaraan (km)							109.09	
1	Melaka	Melaka Tengah	Jalan Pantai - Bandar Melaka	FT192	0.00	3.10	3.10	Tidak berubah
2		Melaka Tengah	Lebu Ayer Keroh	FT143	0.00	11.80	11.80	Tidak berubah
3		Melaka Tengah	Jalan Melaka - Batu Berendam	FT142	0.00	6.00	6.00	Tidak berubah
4		Melaka Tengah	Lebu AMJ	FT019	26.00	33.05	7.05	Lokasi FT191 dibuat
		Melaka Tengah	Lebu AMJ	FT019	33.05	44.05	11.00	pewartaan semula kepada FT019
5		Melaka Tengah	Lebu SPA	FT033	0.00	23.10	23.10	Panjang jalan mengikut pewartaan
6	Melaka Tengah	Jalan Semabok - Gapam - Ayer Keroh	FT0264	0.00	9.90	9.90	Laluan di Pejabat Kerajaan Negeri	

Sumber : 1. Senarai Jalan Protokol bagi Negeri Sabah & Sarawak daripada Bahagian Pengurusan Fasiliti, Kementerian Kerja Raya (KKR) Malaysia.  
 2. Senarai Jalan Protokol bagi Semenanjung Malaysia daripada Cawangan Senggara Fasiliti Jalan, Jabatan Kerja Raya (JKR) Malaysia.

**JADUAL 7.1 : SENARAI JALAN PROTOKOL DI MALAYSIA SEHINGGA 31 DISEMBER 2017**

BIL	NEGERI	DAERAH	NAMA JALAN	NOMBOR LALUAN	SEKSYEN		PANJANG JALAN (km)	CATATAN
					MULA	AKHIR		
7	Melaka	Alor Gajah	Jalan Lama Pekan Alor Gajah	FT191	0.00	5.50	5.50	Laluan di Pejabat Kerajaan Negeri
Panjang Penyenggaraan (km)							77.45	
1	Pahang	Kuantan	Karak-Kg. Seberang Balok	FT02	332.00	349.99	17.99	
2		Kuantan	Karak-Kg. Seberang Balok	FT02	351.69	361.30	9.61	
3		Kuantan	Karak-Kg. Seberang Balok	FT02	361.30	361.61	0.31	
4		Kuantan	Karak-Kg. Seberang Balok	FT02	361.61	365.80	4.19	
5		Kuantan	Karak-Kg. Seberang Balok	FT02	361.61	365.80	4.19	
6		Kuantan	Jalan Teluk Sisek	FT135	0.00	5.27	5.27	
7		Kuantan	Lapangan Terbang Kuantan	V 420	0.00	2.15	2.15	
8		Temerloh	Temerloh - Mentakab	FT87	0.00	15.62	15.62	
Panjang Penyenggaraan (km)							59.33	
1	Kelantan	Kota Bharu	Jalan Pasir Puteh - Kota Bharu (dari Melor ke Sempadan Kota Bharu/Tumpat)	FT003	688	710.73	22.73	
2		Kota Bharu	Jalan Machang - Kota Bharu (dari Simpang 4 Telipot ke KB Mall)	FT008	392.58	393.48	0.9	
3		Kota Bharu	Jalan Kota Bharu - Pengkalan Chepa	FT057	0	10.4	10.4	
4		Kota Bharu	Jalan Kota Bharu - Pasir Mas (dari Semp. Kota Bharu/ Tumpat ke Bulatan Pasir Pekan)	FT003	710.7	711.9	1.2	
Panjang Penyenggaraan (km)							35.19	

Sumber : 1. Senarai Jalan Protokol bagi Negeri Sabah & Sarawak daripada Bahagian Pengurusan Fasilitas, Kementerian Kerja Raya (KKR) Malaysia.  
 2. Senarai Jalan Protokol bagi Semenanjung Malaysia daripada Cawangan Senggara Fasilitas Jalan, Jabatan Kerja Raya (JKR) Malaysia.

**JADUAL 7.1 : SENARAI JALAN PROTOKOL DI MALAYSIA SEHINGGA 31 DISEMBER 2017**

BIL	NEGERI	DAERAH	NAMA JALAN	NOMBOR LALUAN	SEKSYEN		PANJANG JALAN (km)	CATATAN
					MULA	AKHIR		
1	Terengganu	Kuala Terengganu	Jalan Kuantan - Kuala Terengganu (Simpang Chedering-Simpang Tok Ku )	FT003	530.5	545	14.5	
2		Kuala Terengganu	Jln S. Mahmud & S. Zainal Abidin	FT174	0	3.31	3.31	
3		Kuala Terengganu	Bt Enam - L/ Terbang S. Mahmud ( Simpang Gong Badak - L/T )	FT065	2.83	4.83	2	
4		Kuala Terengganu	Jalan Semarak	FT215	0	3.5	3.5	
5		Kuala Terengganu	Jalan Kompleks Sukan	FT216	0	2.7	2.7	
6		Kuala Terengganu	Spg. Tok Ku - Padang Midin	FT014	177.02	179.63	2.61	
7		Kuala Terengganu	Jalan Sultan Mizan	FT065	0	6.4	6.4	
8		Hulu Terengganu	Jalan Ajil - Kuala Berang (Simpang Sekayu - Bandar Kuala Berang )	FT106	1	3.46	2.46	
9		Besut	Jertih - Kota Putra - Kuala Besut	FT084	13.2	15.4	2.2	
Panjang Penyelenggaraan (km)							39.68	
1	Selangor	Kuala Langat	Sepang - Kuala Langat	FT05	398.500	422.100	23.600	
2		Kuala Langat	Labohan Dagang - Nilai	FT32	0.00	10.00	10.000	
3		Petaling	Kepong - Sg Buluh	54	40.200	42.450	2.250	
4		Petaling	Kepong - Sg Buluh	FT55	41.200	45.100	3.900	
5		Petaling	Kepong - Sg Buluh	FT56	42.600	45.250	3.650	
6		Petaling	Kepong - Sg Buluh	FT57	44.100	48.300	4.200	

Sumber : 1. Senarai Jalan Protokol bagi Negeri Sabah & Sarawak daripada Bahagian Pengurusan Fasiliti, Kementerian Kerja Raya (KKR) Malaysia.  
2. Senarai Jalan Protokol bagi Semenanjung Malaysia daripada Cawangan Senggara Fasiliti Jalan, Jabatan Kerja Raya (JKR) Malaysia.

JADUAL 7.1 : SENARAI JALAN PROTOKOL DI MALAYSIA SEHINGGA 31 DISEMBER 2017

BIL	NEGERI	DAERAH	NAMA JALAN	NOMBOR LALUAN	SEKSYEN		PANJANG JALAN (km)	CATATAN
					MULA	AKHIR		
7	Selangor	Petaling	Industri Glenmarie	3213	0.000	5.600	5.600	
8		Petaling	Industri HICOM	FT3214	0.000	0.500	0.500	
9		Petaling	Industri HICOM	FT3214	0.000	1.340	1.340	
10		Petaling	Subang - Sg. Buluh	15A	0.000	7.700	8.200	
11		Petaling	Subang - Sg. Buluh	FT15A	3.000	6.600	3.600	
12		Petaling	Persiaran Kewajipan	FT15A	0.000	2.800	2.800	
13		Petaling	Susur Persiaran Kewajipan	FT15A	0.000	0.400	0.400	
14		Petaling	Susur Mesiniaga	FT15A	0.000	0.400	0.400	
15		Petaling	Susur Ke Lebuhraya Persekutuan	FT15A	0.000	0.800	0.800	
16		Petaling	U-Turn Menara Jam	FT15A	0.800	1.800	1.000	
17		Petaling	Kelana Link (P)	FT15A	0.800	1.800	1.000	
18		Petaling	Subang - Sg. Buluh(Phase 2)	FT15B	0.000	12.050	12.050	
19		Petaling	Majlis Link	N/A	0.000	0.900	0.900	
20		Petaling	Subang - Sg. Buluh	15B	0.000	14.150	14.145	
21		Petaling	Susur Mesiniaga	FT015	0.000	0.400	0.400	
22		Petaling	U-Turn Menara Jam	FT015	0.800	1.800	0.940	
23		Selangor	Lebuhraya Klia	FT26	0.000	21.900	26.540	
24		Selangor	Pekeliling Klia	FT27	0.000	12.500	17.600	
25		Selangor	Jalan Klia 1	FT182	0.000	5.200	5.600	
26		Selangor	Jalan Masjid Klia	FT341	0.000	0.500	0.500	
27		Selangor	Jalan Pekeliling 2	FT342	0.000	2.800	2.800	
28		Selangor	Jalan Pekeliling 4	FT343	0.000	0.500	0.500	
29		Selangor	Jalan Masuk Ke Kuarters Klia	FT 344	0.000	4.200	4.200	

Sumber : 1. Senarai Jalan Protokol bagi Negeri Sabah & Sarawak daripada Bahagian Pengurusan Fasilitas, Kementerian Kerja Raya (KKR) Malaysia.  
2. Senarai Jalan Protokol bagi Semenanjung Malaysia daripada Cawangan Senggara Fasilitas Jalan, Jabatan Kerja Raya (JKR) Malaysia.

**JADUAL 7.1 : SENARAI JALAN PROTOKOL DI MALAYSIA SEHINGGA 31 DISEMBER 2017**

BIL	NEGERI	DAERAH	NAMA JALAN	NOMBOR LALUAN	SEKSYEN		PANJANG JALAN (km)	CATATAN
					MULA	AKHIR		
30	Selangor	Selangor	Hospital Serdang	FT 2345	0.000	1.000	1.000	Exit 2 SKVE
31		Selangor	Puchong - Putrajaya	FT 29	32.800	44.500	38.240	
32		Selangor	Puchong - Putrajaya	FT 29	44.500	56.000	11.500	
33		Selangor	Jalan Lingkaran Bandar U4	FT 30	0.000	12.100	37.580	
34		Selangor	Missing Link	-	0.000	1.500	1.500	
35		Selangor	Jalan Banting - Semenyih	FT 31	15 - 32.80	17.800	17.800	
36		Selangor	Jalan Putrajaya - Dengkil	FT 214	0.000	3.500	3.500	
37		Selangor	Jalan Labohan Dagang - Nilai	FT 32	10.000	20.000	10.000	
38		Selangor	Missing Link		0.000	1.500	1.500	
39		Klang	Susur Selari FT 2	FT 2	0.00	14.40	14.400	
40		Klang	Pelabuhan Klang - Berkeley	FT 2	0.00	10.50	13.080	
41		Klang	Lebuhraya Persekutuan (PLUS)	FT2	10.500	13.900	8.990	
42		Klang	Kapar - Klang	FT 5	422.60	433.10	12.860	
43		Klang	Kapar - Klang	FT 5	435.55	458.01	26.340	
44		Klang	Pintasan Selat Klang Utara	FT 20	3.70	11.70	8.900	
45		Klang	Pintasan Selat Klang Utara	FT21	14.250	15.100	0.850	
46		Klang	Pelabuhan Klang Utara	FT 103	0.00	4.80	4.800	
47		Klang	Pelabuhan Klang Utara	FT103	3.750	8.250	4.500	
48		Klang	Pelabuhan Utara - Barat	FT 180	0.00	5.38	5.500	
49		Klang	Lebuhraya Pulau Indah	FT 181	1.40	19.10	18.300	

Sumber : 1. Senarai Jalan Protokol bagi Negeri Sabah & Sarawak daripada Bahagian Pengurusan Fasilitas, Kementerian Kerja Raya (KKR) Malaysia.  
2. Senarai Jalan Protokol bagi Semenanjung Malaysia daripada Cawangan Senggara Fasilitas Jalan, Jabatan Kerja Raya (JKR) Malaysia.

**JADUAL 7.1 : SENARAI JALAN PROTOKOL DI MALAYSIA SEHINGGA 31 DISEMBER 2017**

BIL	NEGERI	DAERAH	NAMA JALAN	NOMBOR LALUAN	SEKSYEN		PANJANG JALAN (km)	CATATAN
					MULA	AKHIR		
50	Selangor	Klang	Kota Raja	FT190	0.000	7.640	7.640	
51			Klang	Jln Lingkaran Pulau Indah Fasa 1	FT347	0.000	6.700	8.250
52		Klang	Batu 3 Lama - Ind Sg. Rasah	FT 3216	0.00	5.06	5.060	
53		Klang	Jalan Sireh	FT 3217	17.00	17.55	0.550	
54		Klang	Industri Meru (Jln Meru)	FT3217	7.000	17.000	8.690	
55		Klang	Industri Meru (Jln Setia Alam)	FT3217	10.200	11.400	5.330	
56		Klang	Ind Pandamaran - Bt Unjur	FT 3218	0.00	2.70	2.700	
57		Hulu Langat	Cheras - Beranang	FT 01	355.70	360.50	4.800	
58		Hulu Langat	KL - Seremban 2 (U)	FT1	339.800	355.700	15.100	
59		Hulu Langat	KL - Seremban (U)	FT1	355.700	360.500	4.800	
60		Hulu Langat	KL - Seremban (U)	FT1	360.500	366.600	6.200	
61		Hulu Langat	Lingkaran Tengah Luar 2	FT 28	25.90	27.700	1.800	
62		Hulu Langat	Banting - Semenyih	FT31	32.800	46.600	13.800	
63		Hulu Langat	Pintasan Kajang	N/A	0.000	2.500	2.500	
64		Hulu Langat	Industri Beranang	FT3212	0.000	4.900	4.900	
65		Gombak	Jalan Lingkaran Tengah 2 (MRR2)	FT28	0.400	1.600	1.680	
66		Gombak	Jalan Lingkaran Tengah 2 (MRR2)	FT28	8.900	9.800	1.260	
67	Gombak	Jalan Lingkaran Tengah 2 (MRR2)	FT28	12.800	15.700	4.060		

Sumber : 1. Senarai Jalan Protokol bagi Negeri Sabah & Sarawak daripada Bahagian Pengurusan Fasilitas, Kementerian Kerja Raya (KKR) Malaysia.  
 2. Senarai Jalan Protokol bagi Semenanjung Malaysia daripada Cawangan Senggara Fasilitas Jalan, Jabatan Kerja Raya (JKR) Malaysia.

**JADUAL 7.1 : SENARAI JALAN PROTOKOL DI MALAYSIA SEHINGGA 31 DISEMBER 2017**

BIL	NEGERI	DAERAH	NAMA JALAN	NOMBOR LALUAN	SEKSYEN		PANJANG JALAN (km)	CATATAN
					MULA	AKHIR		
68	Selangor	Gombak	Kuala Lumpur - Sg. Choh	FT1	402.700	403.700	1.000	
69		Gombak	Jalan Lingkar Tengah 2 (MRR2)	FT 28	0.000	0.400	0.560	
70		Gombak	Jalan Lingkar Tengah 2 (MRR2) - Flyover	FT 28	1.600	8.900	10.220	
71		Gombak	Jalan Lingkar Tengah 2 (MRR2) - Interchange	FT 28	9.800	11.800	2.800	
72		Gombak	Jalan Lingkar Tengah 2 (MRR2) - Flyover	FT 28	9.800	11.800	2.800	
73		Gombak	Jalan Lingkar Tengah 2 (MRR2)	FT 28	11.800	12.800	1.400	
74		Gombak	Jalan Lingkar Tengah 2 (MRR2)	FT 28	15.700	19.200	4.900	
75		Gombak	Kuala Lumpur - Sg. Choh	FT 01	402.700	403.700	1.000	
76		Gombak	Jalan Lingkar Tengah 2 (MRR2)	FT28	16.300	17.700	1.960	
77		Gombak	Jalan Lingkar Tengah 2 (MRR2)	FT28	17.700	19.200	2.100	
78		Gombak	Jalan Lingkar Tengah 2 (MRR2)	FT28	19.200	25.900	9.380	
79		Gombak	Kepong ke Bulatan	FT28			0.299	
80		Gombak	Bulatan ke Selayang	FT28			0.262	

Sumber : 1. Senarai Jalan Protokol bagi Negeri Sabah & Sarawak daripada Bahagian Pengurusan Fasilitas, Kementerian Kerja Raya (KKR) Malaysia.  
 2. Senarai Jalan Protokol bagi Semenanjung Malaysia daripada Cawangan Senggara Fasilitas Jalan, Jabatan Kerja Raya (JKR) Malaysia.

**JADUAL 7.1 : SENARAI JALAN PROTOKOL DI MALAYSIA SEHINGGA 31 DISEMBER 2017**

BIL	NEGERI	DAERAH	NAMA JALAN	NOMBOR LALUAN	SEKSYEN		PANJANG JALAN (km)	CATATAN
					MULA	AKHIR		
81	Selangor	Gombak	Bulatan Batu Caves	FT28			0.578	
82		Gombak	Bulatan ke Kepong	FT28			0.240	
83		Gombak	Jalan Kuching ke Bulatan	FT28			0.314	
84		Gombak	Ampang ke Jalan Kuching	FT28			0.406	
85		Gombak	Bulatan ke Jalan Kuching	FT28			0.153	
86		Gombak	Ampang ke Bulatan	FT28			0.392	
87		Gombak	Bulatan ke Batu Caves	FT28			0.150	
88		Gombak	Selayang ke Batu Caves	FT28			0.212	
89		Gombak	Selayang ke Bulatan	FT28			0.219	
90		Gombak	MRR2 ke Selayang	FT28			0.290	
91		Gombak	U-Turn Sri Gombak	FT28			0.237	
92		Gombak	MRR2 ke Gombak Prima	FT28			0.093	
93		Gombak	Greenwood ke MRR2	FT28			0.105	
94		Gombak	Simpang FRIM	FT28			0.034	
95		Gombak	Simpang FRIM	FT28			0.077	
96		Gombak	Simpang Taman Ehsan	FT28			0.018	
97		Gombak	Simpang Taman Ehsan	FT28			0.021	
98		Gombak	Simpang Taman Ehsan	FT28			0.020	
99		Gombak	Simpang Taman Ehsan	FT28			0.018	

Sumber : 1. Senarai Jalan Protokol bagi Negeri Sabah & Sarawak daripada Bahagian Pengurusan Fasiliti, Kementerian Kerja Raya (KKR) Malaysia.  
 2. Senarai Jalan Protokol bagi Semenanjung Malaysia daripada Cawangan Senggara Fasiliti Jalan, Jabatan Kerja Raya (JKR) Malaysia.

**JADUAL 7.1 : SENARAI JALAN PROTOKOL DI MALAYSIA SEHINGGA 31 DISEMBER 2017**

BIL	NEGERI	DAERAH	NAMA JALAN	NOMBOR LALUAN	SEKSYEN		PANJANG JALAN (km)	CATATAN
					MULA	AKHIR		
100	Selangor	Gombak	Dari Kolej TAR ke MRR2	FT28			0.600	
101		Gombak	Dari MRR2 ke Kepong Sentral	FT28			0.960	
102		Gombak	Dari Kepong Sentral ke MRR2	FT28			0.724	
103		Gombak	Jejambat MRR2 ke Gombak Prima	FT28			1.041	
104		Gombak	Dari MRR2 ke Simpang FRIM (Jalan Bawah)	FT28			2.300	
105		Gombak	Simpang Greenwood (Jalan Bawah)	FT28			1.000	
106		Hulu Selangor	Industri Bukit Beruntung	FT 3208	0.000	3.300	3.300	
107		Kuala Selangor	Klang - Sabak Bernam	FT 05	458.000	506.400	48.400	
108	Sabak Bernam	Klang - Sabak Bernam	FT 05	506.400	543.900	37.500		
<b>Panjang Penyelenggaraan (km)</b>							<b>637.76</b>	
1	Perak	Larut Matang & Selama	Kuala Sepetang - Taiping	FT 074	10.95	16.982	6.032	
2		Hulu Perak	Jalan Pengkalan Hulu - Baling	FT 076	147.91	149.1	1.190	
3		Hulu Perak	Jalan Pengkalan Hulu - Baling	FT 076	138.06	139.25	1.190	
4		Kinta	Jalan Ipoh - Butterworth	FT 001	584.95	609.28	24.330	
5		Kinta	Jalan Susur Ke Tambun / Ipoh / Tasek	FT 001	0.00	0.65	0.650	
6		Kinta	Jalan Susur Ke Ipoh / Tambun / Jalan Sultan Azlan Shah	FT 001	0.00	0.65	0.650	

Sumber : 1. Senarai Jalan Protokol bagi Negeri Sabah & Sarawak daripada Bahagian Pengurusan Fasiliti, Kementerian Kerja Raya (KKR) Malaysia.  
 2. Senarai Jalan Protokol bagi Semenanjung Malaysia daripada Cawangan Senggara Fasiliti Jalan, Jabatan Kerja Raya (JKR) Malaysia.

**JADUAL 7.1 : SENARAI JALAN PROTOKOL DI MALAYSIA SEHINGGA 31 DISEMBER 2017**

BIL	NEGERI	DAERAH	NAMA JALAN	NOMBOR LALUAN	SEKSYEN		PANJANG JALAN (km)	CATATAN
					MULA	AKHIR		
7	Perak	Kinta	Jalan Lapangan Terbang	FT137	0.00	1.69	1.690	
8		Batang Padang	Jalan Tanjung Malim - Behrang Hulu (Fasa 1 & Fasa 2)	FT193	0.00	13.238	13.238	
9		Batang Padang	Jalan Slim Lama - Proton City (Fasa 3)	FT193	0.00	9.265	9.265	
Panjang Penyenggaraan (km)							58.23	
1	Kedah	Kota Setar / Padang Terap	Jalan Butterworth-Alor Star-Jitra	FT001	851.05	862.5	11.45	
2		Kota Setar / Padang Terap	Jalan Kuala Kedah	FT078	0.00	8.4	8.4	
3		Kuala Muda / Silk	Jalan Butterworth-Alor Star-Jitra	FT001	794	796.13	2.13	
4		Kuala Muda / Silk	Jalan Butterworth-Alor Star-Jitra	FT001	796.13	796.63	0.5	
5		Kuala Muda / Silk	Jalan Butterworth-Alor Star-Jitra	FT001	796.63	799.3	2.67	
6		Langkawi	Jln. Pekan Kuah (Jalan Padang Matsirat)	FT0112	0.00	1.9	1.9	
Panjang Penyenggaraan (km)							27.05	
1	Pulau Pinang	Barat Daya	Bulatan Bayan Baru - Bulatan Bayan Lepas	FT006	12	16.6	4.6	
2		Barat Daya	Bulatan Bayan Baru - Bulatan Bayan Lepas	FT006	16.6	17.2	0.6	
3		Barat Daya	Jalan Susur ke Kawasan Perusahaan Bebas Bayan Lepas/Bayan Lepas	FT006	0.00	1.036	1.036	

Sumber : 1. Senarai Jalan Protokol bagi Negeri Sabah & Sarawak daripada Bahagian Pengurusan Fasilitas, Kementerian Kerja Raya (KKR) Malaysia.  
 2. Senarai Jalan Protokol bagi Semenanjung Malaysia daripada Cawangan Senggara Fasilitas Jalan, Jabatan Kerja Raya (JKR) Malaysia.

**JADUAL 7.1 : SENARAI JALAN PROTOKOL DI MALAYSIA SEHINGGA 31 DISEMBER 2017**

BIL	NEGERI	DAERAH	NAMA JALAN	NOMBOR LALUAN	SEKSYEN		PANJANG JALAN (km)	CATATAN
					MULA	AKHIR		
4	Pulau Pinang	Barat Daya	Jalan Susur ke Bayan Baru / Kawasan Perusahaan Bebas Bayan Lepas / Bukit Jambul / Batu Maung	FT006	0.00	1.036	1.036	
5		Timur Laut	Bulatan Gelugor - Bulatan Bayan Baru	FT006	6	12	6	
6		Timur Laut	Jalan Susur ke Queen's Bay / Sg. Nibong / Batu Maung / Bukit Jambul	FT006	0.00	1.636	1.636	
7		Timur Laut	Jalan Susur ke Batu Maung / Bukit Jambul	FT006	0.00	0.3	0.3	
8		Timur Laut	Jalan Susur ke Batu Maung / Bukit Jambul / Bayan Lepas	FT006	0.00	0.56	0.56	
9		Timur Laut	Jalan Susur ke Sg. Nibong / Queens' Bay / Georgetown	FT006	0.00	1.668	1.668	
10		Timur Laut	Jalan Susur ke Georgetown	FT006	0.00	0.28	0.28	
11		Timur Laut	Jalan Susur ke Sg. Nibong / Queens' Bay	FT006	0.00	0.56	0.56	
12		Timur Laut	Bulatan Bayan Baru	FT006	0.00	0.5	0.5	
13		Timur Laut	Batu Feringhi - Tanjung Tokong	FT006	63	68.6	5.6	
14		Timur Laut	Bulatan Bayan Baru - PISA	FT281	0.00	1.85	1.85	
Panjang Penyenggaraan (km)							26.23	

Sumber : 1. Senarai Jalan Protokol bagi Negeri Sabah & Sarawak daripada Bahagian Pengurusan Fasiliti, Kementerian Kerja Raya (KKR) Malaysia.  
 2. Senarai Jalan Protokol bagi Semenanjung Malaysia daripada Cawangan Senggara Fasiliti Jalan, Jabatan Kerja Raya (JKR) Malaysia.

JADUAL 7.1 : SENARAI JALAN PROTOKOL DI MALAYSIA SEHINGGA 31 DISEMBER 2017

BIL	NEGERI	DAERAH	NAMA JALAN	NOMBOR LALUAN	SEKSYEN		PANJANG JALAN (km)	CATATAN
					MULA	AKHIR		
1	Perlis	Perlis	Jalan Alor Setar - Kangar	FT007	39.0	45.0	6.0	
2		Perlis	Jalan Kangar - Padang Besar	FT007	45.0	59.0	14.0	
3		Perlis	Jalan Kangar - Arau	FT179	9.9	15.3	5.4	
4		Perlis	Jalan Padang Behor - Guar Syed Alwi	FT186	0.00	5.0	5.0	
5		Perlis	Jalan Persiaran Wawasan	FT262	0.00	1.9	1.9	
Panjang Penyenggaraan (km)							32.23	
1	Sarawak	Kuching (Zon 1)	Tun Jugah (BDC R/A - Perpaduan R/A)	801-2A	0.00	3.39	3.39	
2		Kuching (Zon 1)	Tun Jugah (BDC R/A - Perpaduan R/A)	801-2B	0.00	3.33	3.33	
3		Kuching (Zon 1)	Tun Jugah Flyover (Simpang Tiga- Tun Jugah) [UP]	804-2C	0.00	0.31	0.31	
4		Kuching (Zon 1)	Tun Jugah Flyover (Tun Jugah - Simpang Tiga) [DOWN]	801-2D	0.00	0.59	0.59	
5		Kuching (Zon 1)	Kenyalang (BDC) Flyover (J/ With Kuching International Airport Road - J/With Tun Jugah Road) [UP]	801-2E	0.00	0.38	0.38	

Sumber : 1. Senarai Jalan Protokol bagi Negeri Sabah & Sarawak daripada Bahagian Pengurusan Fasiliti, Kementerian Kerja Raya (KKR) Malaysia.  
2. Senarai Jalan Protokol bagi Semenanjung Malaysia daripada Cawangan Senggara Fasiliti Jalan, Jabatan Kerja Raya (JKR) Malaysia.

**JADUAL 7.1 : SENARAI JALAN PROTOKOL DI MALAYSIA SEHINGGA 31 DISEMBER 2017**

BIL	NEGERI	DAERAH	NAMA JALAN	NOMBOR LALUAN	SEKSYEN		PANJANG JALAN (km)	CATATAN
					MULA	AKHIR		
6	Sarawak	Kuching (Zon 1)	Kenyalang (BDC) Flyover ( J/With Tun Jugah Road - J/With Kuching International Airport Road ) [DOWN]	801-2F	0.00	0.4	0.4	
7		Kuching (Zon 1)	Tun Jugah/ Laksamana Cheng Ho/ Song Flyover / With Tun Jugah Road- J/With Tun Jugah Road [UP]	801-2G	0.00	0.64	0.64	
8		Kuching (Zon 1)	Tun Jugah/ Laksamana Cheng Ho/ Song Flyover / With Tun Jugah Road- J/With Tun Jugah Road [DOWN]	801-2H	0.00	0.57	0.57	
9		Kuching (Zon 1)	Tun Jugah Flyover (Tun Jugah - Tun Razak) [UP]	801-3C	0.00	0.57	0.57	
10		Kuching (Zon 1)	Tun Jugah Flyover (Tun Razak - Tun Jugah) [DOWN]	801-3D	0.00	0.66	0.66	
11		Kuching (Zon 1)	Kuching Airport Access Road [UP]	900A	0.00	3.61	3.61	
12		Kuching (Zon 1)	Kuching Airport Access Road [DOWN]	900B	0.00	3.56	3.56	
13		Samarahan (Zon 1)	Junction of Kota Samarahan Town Road - Sg. Keranji Brdg	802-1	0.00	5.5	5.5	
14		Samarahan (Zon 1)	Junction of Kota Samarahan Town Road - Sg. Keranji Brdg	802-1	7.10	12.1	5	

Sumber : 1. Senarai Jalan Protokol bagi Negeri Sabah & Sarawak daripada Bahagian Pengurusan Fasilitas, Kementerian Kerja Raya (KKR) Malaysia.  
 2. Senarai Jalan Protokol bagi Semenanjung Malaysia daripada Cawangan Senggara Fasilitas Jalan, Jabatan Kerja Raya (JKR) Malaysia.

JADUAL 7.1 : SENARAI JALAN PROTOKOL DI MALAYSIA SEHINGGA 31 DISEMBER 2017

BIL	NEGERI	DAERAH	NAMA JALAN	NOMBOR LALUAN	SEKSYEN		PANJANG JALAN (km)	CATATAN
					MULA	AKHIR		
15	Sarawak	Samarahan (Zon 1)	Sg. Keranji Brdg -Junction of Kota Samarahan Town Road	802-2	12.10	21.9	9.8	
16		Sibu (Zon 2A)	Brook Drive: Jalan Kg. Nyabor - Daulat Tuanku R/A	902/ 1A			3.6	
17		Sibu (Zon 2A)	Brook Drive: Daulat Tuanku R/A - Jalan Kg. Nyabor	902/ 1B			3.6	
18		Sibu (Zon 2A)	Deshon Road : Daulat Tuanku r/a - Mile 3 Oya Road Jtn	902/ 2A			3.05	
19		Sibu (Zon 2A)	Deshon Road :Mile 3 Oya Road Jtn - Daulat Tuanku r/a	902/ 2B			3.05	
20		Sibu (Zon 2A)	Ulu Oya Road : Mile 5 Jtn - Mile 5 Jtn - Mile 12 Jtn	902/3			11.4	
21		Sibu (Zon 2A)	Jalan Lapangan Terbang Baru Sibu	800/10			30	
22		Bintulu (Zon 2A)	Bintulu Airport Junction - Batang Kemena	1-61A			8	
23		Bintulu (Zon 2A)	Batang Kemena - Bintulu Airport Junction	1-61B			8	
24		Bintulu (Zon 2A)	Batang Kemena - Sg. Sibiu No.1	1-62A			7	
25		Bintulu (Zon 2A)	Sg. Sibiu No.2 - Batang Kemena	1-62B			7	
26		Bintulu (Zon 2A)	Bintulu /Tatau Junction (Mile 5) - Bintulu Port	800/1			18.5	

Sumber : 1. Senarai Jalan Protokol bagi Negeri Sabah & Sarawak daripada Bahagian Pengurusan Fasilitas, Kementerian Kerja Raya (KKR) Malaysia.  
2. Senarai Jalan Protokol bagi Semenanjung Malaysia daripada Cawangan Senggara Fasilitas Jalan, Jabatan Kerja Raya (JKR) Malaysia.

**JADUAL 7.1 : SENARAI JALAN PROTOKOL DI MALAYSIA SEHINGGA 31 DISEMBER 2017**

BIL	NEGERI	DAERAH	NAMA JALAN	NOMBOR LALUAN	SEKSYEN		PANJANG JALAN (km)	CATATAN
					MULA	AKHIR		
27	Sarawak	Bintulu (Zon 2A)	Bintulu Port -Bintulu /Tatau Junction (Mile 5)	800/2			17.5	
28		Miri (Zon 2B)	Miri Airport Junction - Puchong Roundabout	1-79A			6.4	
29		Miri (Zon 2B)	Puchong Flyover	1-79A1			1.11	
30		Miri (Zon 2B)	Puchong Roundabout - Miri Airport Junction	1-79B			6.7	
31		Miri (Zon 2B)	Puchong Roundabout - Sg. Lutong [UP]	1-80A			13.14	
32		Miri (Zon 2B)	Pujut Flyover [UP]	1-80A1			1.58	
33		Miri (Zon 2B)	Sg Miri - Puchong Roundabout [DOWN]	1-80B			13.14	
34		Miri (Zon 2B)	Pujut Flyover [DOWN]	1-80B1			1.58	
35		Miri (Zon 2B)	Puchong Roundabout bypass	1-80C			0.38	
36		Miri (Zon 2B)	Kubong / Ng. Medamit Junction - Limbang Town [Police Station]				10.1	
Panjang Penyenggaraan (km)							213.14	
1	Sabah	Kota Kinabalu	Jalan Kota Kinabalu - Kudat	R01	0.48	19.02	18.54	Dual Carriageway
2		Tuaran	Jalan Kota - Kudat	R01	28.72	32.72	4	Dual Carriageway

Sumber : 1. Senarai Jalan Protokol bagi Negeri Sabah & Sarawak daripada Bahagian Pengurusan Fasilitas, Kementerian Kerja Raya (KKR) Malaysia.  
 2. Senarai Jalan Protokol bagi Semenanjung Malaysia daripada Cawangan Senggara Fasilitas Jalan, Jabatan Kerja Raya (JKR) Malaysia.

JADUAL 7.1 : SENARAI JALAN PROTOKOL DI MALAYSIA SEHINGGA 31 DISEMBER 2017

BIL	NEGERI	DAERAH	NAMA JALAN	NOMBOR LALUAN	SEKSYEN		PANJANG JALAN (km)	CATATAN
					MULA	AKHIR		
3	Sabah	Kota Belud	Jalan Kota Kinabalu - Kudat	R01	72.97	76.97	4	Single Carriageway
4		Kota Marudu	Jalan Kota Kinabalu - Kudat	R01	119.12	121.115	2	Single Carriageway
5		Kudat	Jalan Kota Kinabalu - Kudat	R01	185.73	190.84	5.11	Single Carriageway
6		Kota Kinabalu	Jalan Kota Kinabalu - Sindumin	R01	0.00	7.02	7.02	Dual Carriageway
7		Beaufort	Jalan Kota Kinabalu - Sindumin	R01	92.00	96.00	4	Single Carriageway
8		Sipitang	Jalan Kota Kinabalu - Sindumin	R01	136.29	140.29	4	Single Carriageway
9		Ranau	Jalan Kota Kinabalu - Sandakan	R22	68.60	72.6	4	Single Carriageway
10		Penampang	Jalan Kota Kinabalu - Keningau - Tenom	R500	0.00	4.00	4	Single Carriageway
11		Tambunan	Jalan Kota Kinabalu - Keningau - Tenom	R500	69.31	73.31	4	Single Carriageway
12		Keningau	Jalan Kota Kinabalu - Keningau - Tenom	R500	114.48	115.57	1.095	Single Carriageway
13		Keningau	Jalan Kota Kinabalu - Keningau - Tenom	R500	115.70	121.785	6.215	Dual Carriageway

Sumber : 1. Senarai Jalan Protokol bagi Negeri Sabah & Sarawak daripada Bahagian Pengurusan Fasilitas, Kementerian Kerja Raya (KKR) Malaysia.  
2. Senarai Jalan Protokol bagi Semenanjung Malaysia daripada Cawangan Senggara Fasilitas Jalan, Jabatan Kerja Raya (JKR) Malaysia.

**JADUAL 7.1 : SENARAI JALAN PROTOKOL DI MALAYSIA SEHINGGA 31 DISEMBER 2017**

BIL	NEGERI	DAERAH	NAMA JALAN	NOMBOR LALUAN	SEKSYEN		PANJANG JALAN (km)	CATATAN
					MULA	AKHIR		
14	Sabah	Tenom	Jalan Kota Kinabalu - Keningau - Tenom	R500	160.59	163.485	2.9	Single Carriageway
15		Penampang	Jalan Kota Kinabalu - Penampang - Lok Kawi	R501	3.46	6.92	3.46	Dual Carriageway
16		Kota Kinabalu	Jalan Kota Kinabalu - Penampang - Lok Kawi	R607	0.00	0.34	0.34	Dual Carriageway
17		Kota Kinabalu	Jalan Kota Kinabalu - Penampang - Lok Kawi	R608	0.00	1.8	1.8	Dual Carriageway
18		Sandakan	Jalan Kota Kinabalu - Sandakan	R22	285.60	286.69	1.09	Single Carriageway
19		Sandakan	Jalan Kota Kinabalu - Sandakan	R22	286.69	297	10.31	Dual Carriageway
20		Kinabatangan	Jalan Sandakan - Tawau	R13	24.50	26.5	2	Single Carriageway
21		Lahad Datu	Jalan Sandakan - Tawau	R13	120.00	122.7	2.7	Single Carriageway
22		Lahad Datu	Jalan Sandakan - Tawau	R13	122.70	126	3.3	Dual Carriageway
23		Tawau	Jalan Sandakan - Tawau	R13	244.74	273.82	29.08	Dual Carriageway
Panjang Penyenggaraan (km)							124.96	
Jumlah Panjang Keseluruhan (km)							1,447.24	

Sumber : 1. Senarai Jalan Protokol bagi Negeri Sabah & Sarawak daripada Bahagian Pengurusan Fasiliti, Kementerian Kerja Raya (KKR) Malaysia.  
2. Senarai Jalan Protokol bagi Semenanjung Malaysia daripada Cawangan Senggara Fasiliti Jalan, Jabatan Kerja Raya (JKR) Malaysia.

### JADUAL 7.2 : KRITERIA JALAN PROTOKOL

Jalan protokol seharusnya mempunyai ciri-ciri seperti berikut :

- Melalui kawasan bandar
- Menghubungkan premis-premis kerajaan, istana dan lapangan terbang
- Mempunyai *dual carriageway*
- Mempunyai landskap

Jalan Protokol ini mempunyai kitaran kerja penyenggaraan rutin yang melebihi daripada kitaran kerja penyenggaraan rutin Jalan Persekutuan yang lain iaitu :

Bil	Kerja penyenggaraan Jalan	Penyenggaraan Rutin Jalan Persekutuan	Penyenggaraan Rutin Jalan Protokol
1	Memotong Rumput	1 kali / sebulan	1 kali / sebulan
2	Mencuci Perabot Jalan	2 kali / setahun	4 kali / setahun
3	Mencuci Culvert dan Jambatan	2 kali / setahun	6 kali / setahun
4	Mencuci Longkang	2 kali / setahun	4 kali /setahun

Sumber : Perjanjian Penswastaaan Penyenggaraan Jalan Persekutuan.

## SENARAI NOMBOR LALUAN BAGI JALAN-JALAN PERSEKUTUAN DI MALAYSIA

NEGERI KATEGORI JALAN	PERLIS	KEDAH	PULAU PINANG	PERAK	SELANGOR	NEGERI SEMBILAN	MELAKA	JOHOR	PAHANG	TERENGGANU	KELANTAN	SABAH	SARAWAK	W. P. LABUAN
	Jalan Utama	(Malaysia 1 – 49)												
Jalan Sekunder	(Semenanjung Malaysia 50 – 249)													
Jalan Masuk ke Institusi Persekutuan (FI)	250-269	270-291	292-311	312-333	334-355	358-377	378-397	398-419	420-458	459-478	479-499	600-699	900-999	
Jalan Masuk Felda (LKTP)	1000-1049	1050-1109	1110-1144	1145-1204	1205-1284	1285-1334	1335-1373	1374-1483	1484-1683	1684-1738	1739-1799	1800-1899	1900-1999	
Jalan Masuk ke Lembaga Kemajuan Wilayah (LKW)	2000-2049	2050-2109	2110-2144	2145-2204	2205-2264	2265-2334	2335-2373	2374-2483	2484-2683	2684-2738	2739-2799	2800-2899	2900-2999	
Jalan Masuk ke Kawasan Perindustrian	3000-3049	3050-3109	3110-3144	3145-3204	3205-3264	3265-3334	3335-3373	3374-3483	3484-3683	3684-3738	3739-3799	3800-3899	3900-3999	
Jalan Wilayah Persekutuan Yang Di Tetapkan (FD)														700-799

**DAFTAR KATA**

Akta Jalan Persekutuan 1959	Akta Jalan Persekutuan 1959 menyatakan hanya Menteri Kerja Raya yang mempunyai kuasa bagi mengisytiharkan suatu jalan itu adalah Jalan Persekutuan. Maka mana-mana jalan yang diisytiharkan sebagai Jalan Persekutuan adalah di bawah tanggungjawab Menteri Kerja Raya.
Akta Pengangkutan Jalan 1987 (Akta 333)	Suatu Akta bagi membuat peruntukan mengenai pengawalseliaan kenderaan-kenderaan motor dan lalu lintas di jalan-jalan dan perkara lain yang berkenaan dengan jalan-jalan dan kenderaan-kenderaan di atasnya; bagi membuat peruntukan mengenai perlindungan pihak ketiga terhadap risiko yang berbangkit daripada penggunaan kenderaan-kenderaan motor; bagi membuat peruntukan mengenai penyelarasan dan pengawalan cara-cara dan kemudahan bagi pengangkutan; bagi membuat peruntukan mengenai penyelarasan dan pengawalan cara-cara dan kemudahan bagi pembinaan dan penyesuaian kenderaan-kenderaan motor; dan bagi membuat peruntukan mengenai maksud yang berkaitan.
Jalan Persekutuan	Suatu jalan yang telah diwartakan di bawah Akta Jalan Persekutuan 1959.
Jalan Persekutuan Utama	Rangkaian jalan utama yang menghubungkan antara negeri-negeri dan di antara daerah-daerah dalam sesuatu negeri.
Jalan Persekutuan FELDA	Rangkaian jalan yang dibina dalam kawasan Lembaga Kemajuan Tanah Persekutuan (FELDA).
Jalan Masuk Ke Institusi Persekutuan (FI)	Jalan masuk ke bangunan / Institusi Kerajaan Persekutuan, lapangan terbang, pelabuhan atau stesen pemancar.
Jalan Masuk Ke Kawasan Perindustrian	Jalan masuk ke kawasan perindustrian yang telah diwartakan.
Jalan Masuk ke Lembaga Kemajuan Tanah Wilayah (LKW)	Jalan masuk ke kawasan Lembaga Kemajuan Wilayah seperti KETENGAH, DARA dan KESEDAR.
Jalan Wilayah Persekutuan yang Di Tetapkan (FD)	Rangkaian jalan yang menghubungkan kawasan-kawasan dalam suatu Wilayah Persekutuan yang diisytiharkan sebagai Jalan Persekutuan.
Jalan Raya Negeri (JRN)	Jalan raya negeri yang disenggara oleh Jabatan Kerja Raya Negeri.

### DAFTAR KATA

Jalan Raya Bandaran (JRB)	Jalan raya bagi setiap negeri yang disenggara oleh Pihak Berkuasa Tempatan (PBT).
Jalan Kawasan Perumahan Kos Rendah (JKPR)	Jalan di dalam kawasan perumahan termasuk perumahan Rumah Rakyat yang di bawah kawasan operasi Pihak Berkuasa Tempatan (PBT).
Jalan Kampung	Jalan di kawasan luar bandar yang memberi kemudahan perhubungan kepada pusat kemudahan awam seperti kesihatan/klinik, sekolah, masjid/surau, pasar, pusat-pusat riadah.
Jalan Pertanian	Jalan yang menghubungkan kawasan pertanian dengan jalan raya utama negeri/ jalan Pihak Berkuasa Tempatan (PBT)/Jalan Kampung dan jaringan jalan dalam kawasan pertanian. Tidak layak sekiranya jalan tersebut hanya menuju ke satu lot kawasan pertanian sahaja.
Jalan Pulau Pelancongan	Jalan-jalan yang terdapat dalam pulau pelancongan di tiga (3) negeri (Kedah, Perak, Pahang) atau mana-mana pulau yang diisytiharkan oleh Kerajaan Persekutuan sebagai Pulau Pelancongan.
Lorong Belakang	Jalan yang terletak di belakang atau tepi bangunan. Contohnya: kawasan perumahan, premis kedai, dll.
Lebuhraya Bertol	Laluan ekspres antara bandar yang mengenakan tol.
MARRIS	Sistem pendaftaran jalan oleh Jabatan Kerajaan di Negeri dan Pihak Berkuasa Tempatan di bawah kendalian Kementerian Kewangan.



**CATATAN**



**CAWANGAN SENGGARA  
FASILITI JALAN**

**Ibu Pejabat JKR Malaysia, Kuala Lumpur.**

